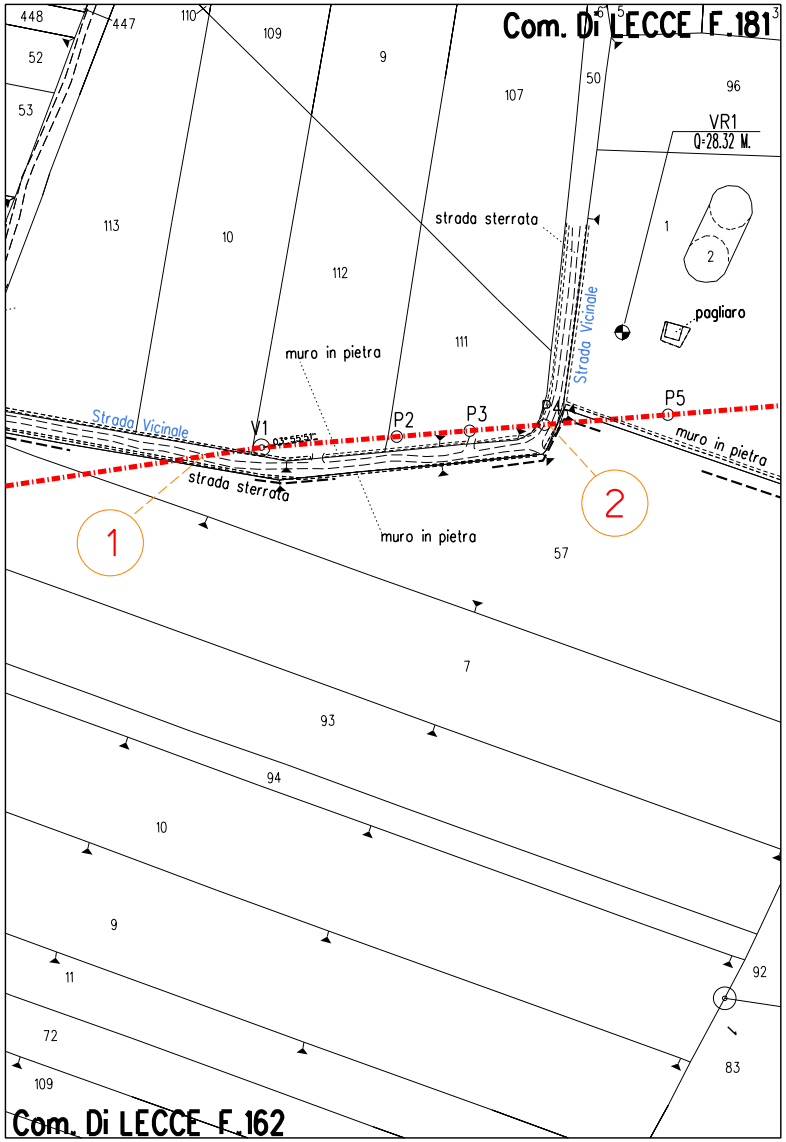
Com. Di LECCE F.181
448
447
110
109
9
6
5
3
52
53
107
50
96
VR1
Q=28.32 M.
113
10
112
strada sterrata
1
2
111
pagliaro
Strada Vicinale
muro in pietra
Strada Vicinale
V1
03° 55' 51"
P2
P3
P4
P5
muro in pietra
strada sterrata
1
2
muro in pietra
57
7
93
94
10
9
11
92
72
109
83
Com. Di LECCE F.162

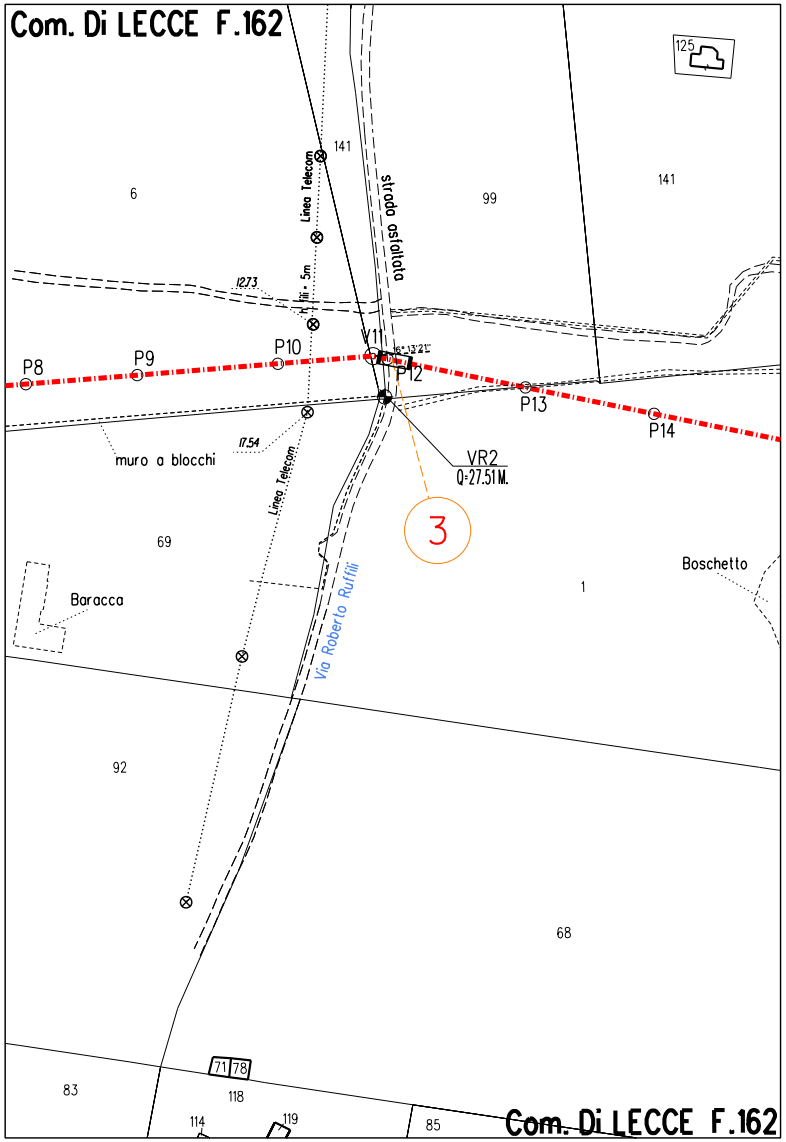
Com. Di LECCE F.162
125
141
Linea Telecom
strada asfaltata
6
99
141
1273
h fili = 5m
P8
P9
P10
V11
16° 13' 21"
P12
P13
P14
17.54
muro a blocchi
Linea Telecom
VR2
Q=27.51 M.
3
69
Via Roberto Ruffili
Boschetto
1
Baracca
92
68
71
78
83
118
114
119
85
Com. Di LECCE F.162

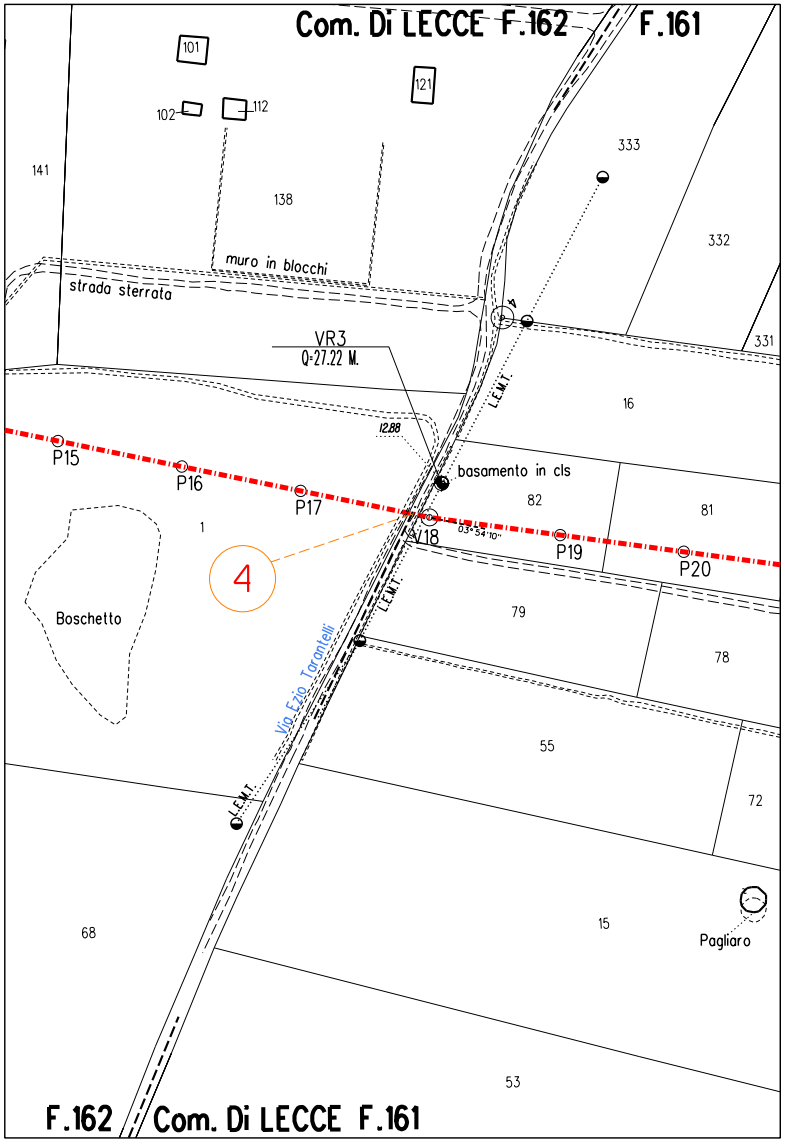

Com. Di LECCE F.162
F.161
101
121
102
112
141
138
333
332
331
muro in blocchi
strada sterrata
VR3
Q=27.22 M.
12.88
L.E.M.T.
16
basamento in cls
P15
P16
P17
82
81
1
V18
03°54'10"
P19
P20
4
Boschetto
79
78
Via Ezio Tarantelli
L.E.M.T.
55
72
L.E.M.T.
68
15
Pagliaro
53
F.162
Com. Di LECCE F.161

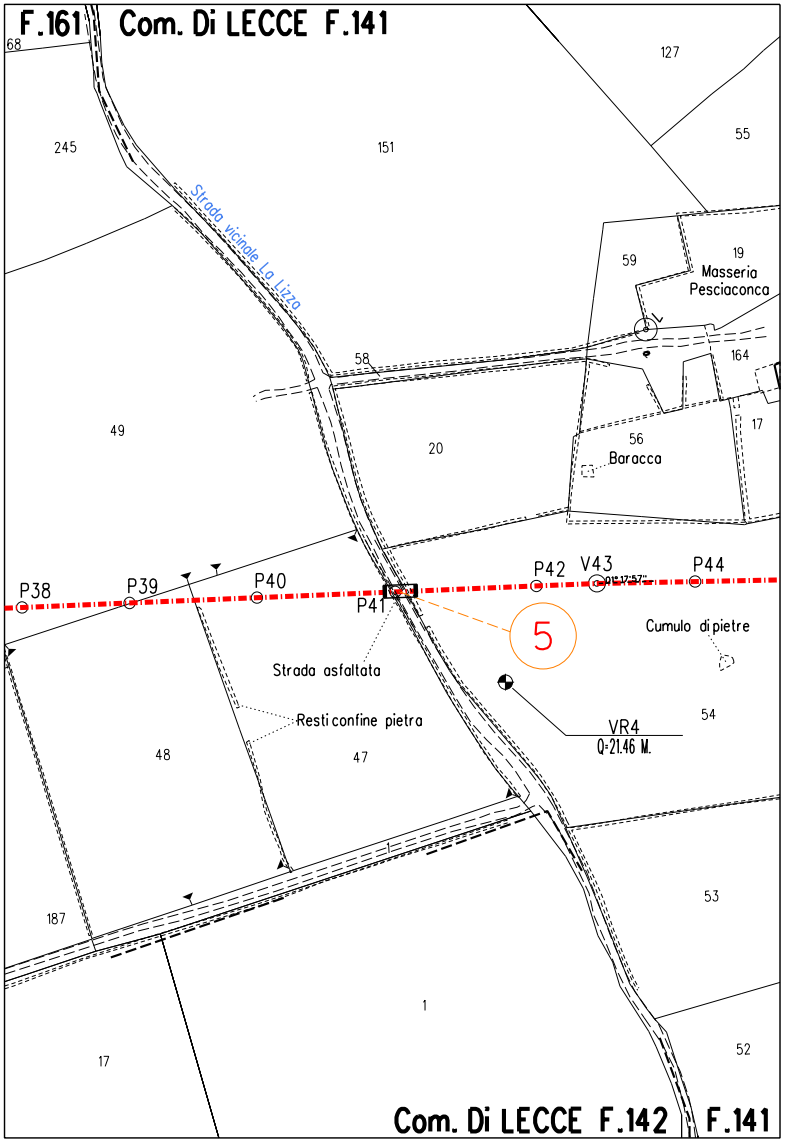

F.161
Com. Di LECCE F.141
68
127
55
245
151
Strada vicinale La Lizza
59
19
Masseria
Pesciaconca
58
164
49
20
17
56
Baracca
P38
P39
P40
P41
P42
V43
01°17'57"
P44
5
Cumulo di pietre
Strada asfaltata
VR4
Q=21.46 M.
54
Resti confine pietra
48
47
53
187
1
17
52
Com. Di LECCE F.142
F.141

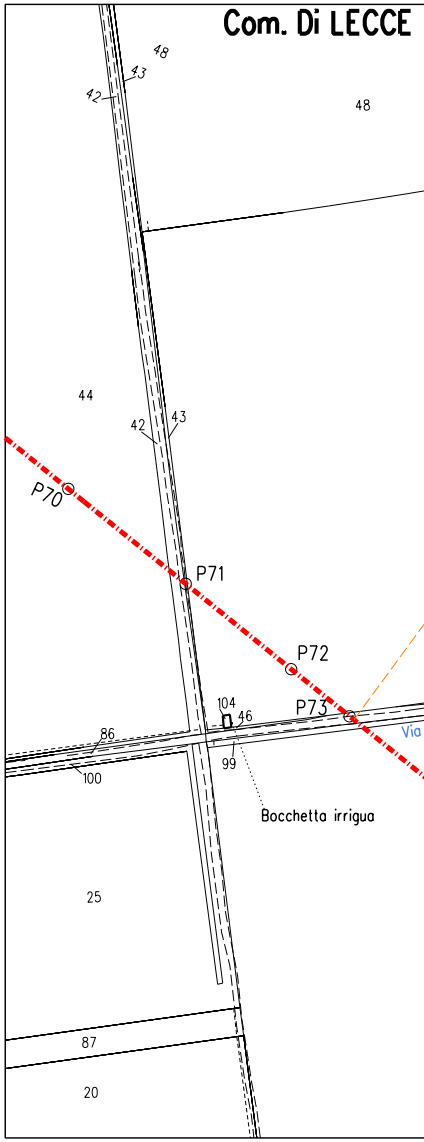

Com. Di LECCE
48
43
42
48
44
42
43
P70
P71
P72
P73
104
46
86
99
100
Via
Bocchetta irrigua
25
87
20

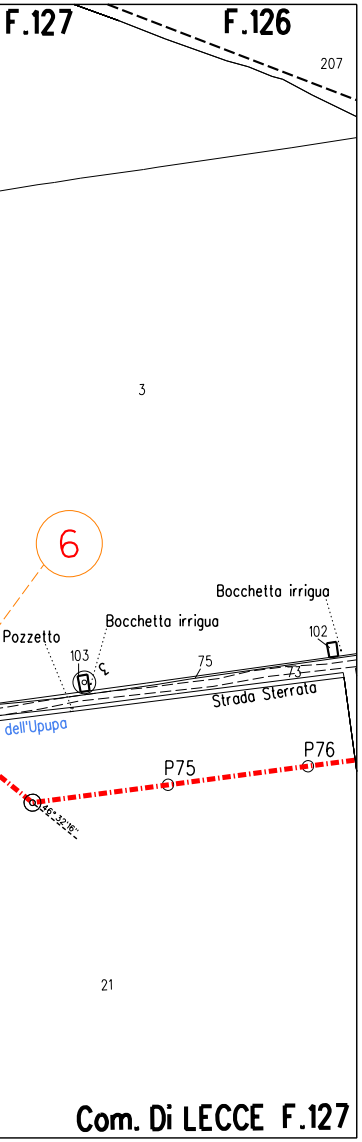
F.127
F.126
207
3
6
Pozzetto
Bocchetta irrigua
Bocchetta irrigua
103
102
75
73
Strada Sterrata
dell'Upupa
P75
P76
21
Com. Di LECCE F.127

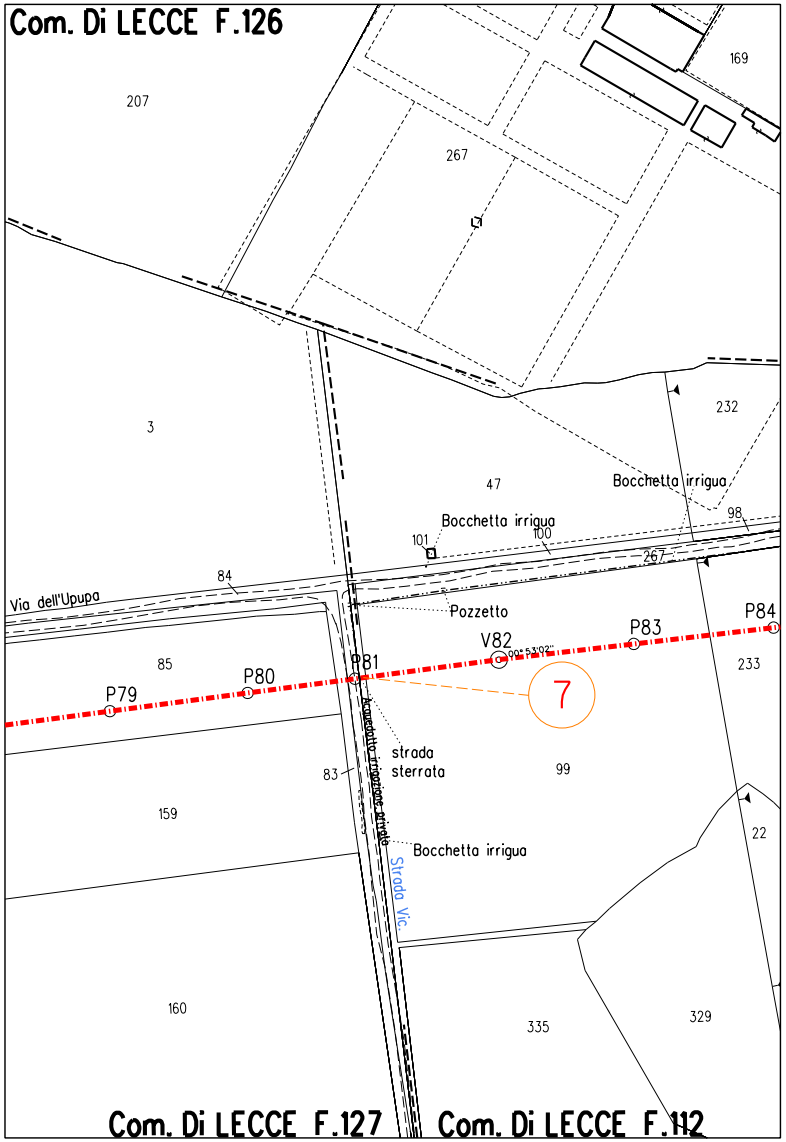
Com. Di LECCE F.126
207
267
169
3
47
232
Bocchetta irrigua
Bocchetta irrigua
101
100
98
267
84
Via dell'Upupa
Pozzetto
V82
P83
P84
85
P79
P80
P81
7
233
strada sterrata
83
99
159
Acquedotto irriguo privato
Bocchetta irrigua
Strada Vic.
22
160
335
329
Com. Di LECCE F.127
Com. Di LECCE F.112

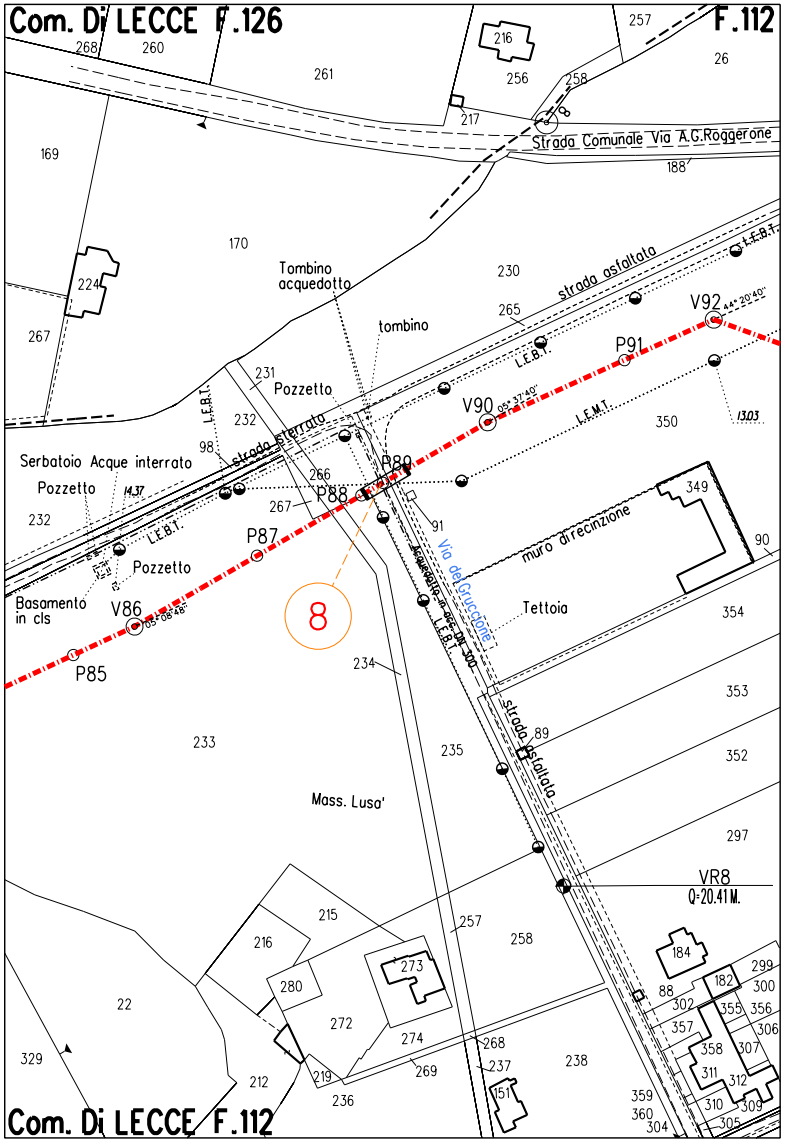
Com. Di LECCE F.126
F.112
268
260
261
216
257
26
256
258
217
Strada Comunale Via A.G.Roggerone
188
169
170
224
267
Tombino acquedotto
tombino
230
strada asfaltata
265
L.E.B.T.
V92
231
Pozzetto
L.E.B.T.
P91
232
strada sterrata
V90
L.E.M.T.
350
13.03
98
Serbatoio Acque interrato
266
P89
Pozzetto
14.37
P88
349
232
267
L.E.B.T.
P87
91
muro direcinzione
90
Pozzetto
Via del Gruccione
Basamento in cls
V86
8
Tettoia
354
P85
234
353
233
235
strada asfaltata
89
352
Mass. Lusa'
297
VR8
Q=20.41 M.
215
257
258
216
273
184
22
280
272
274
182
299
300
88
302
355
356
357
306
268
358
307
329
212
219
269
237
238
311
312
236
151
359
360
310
309
304
305
Com. Di LECCE F.112

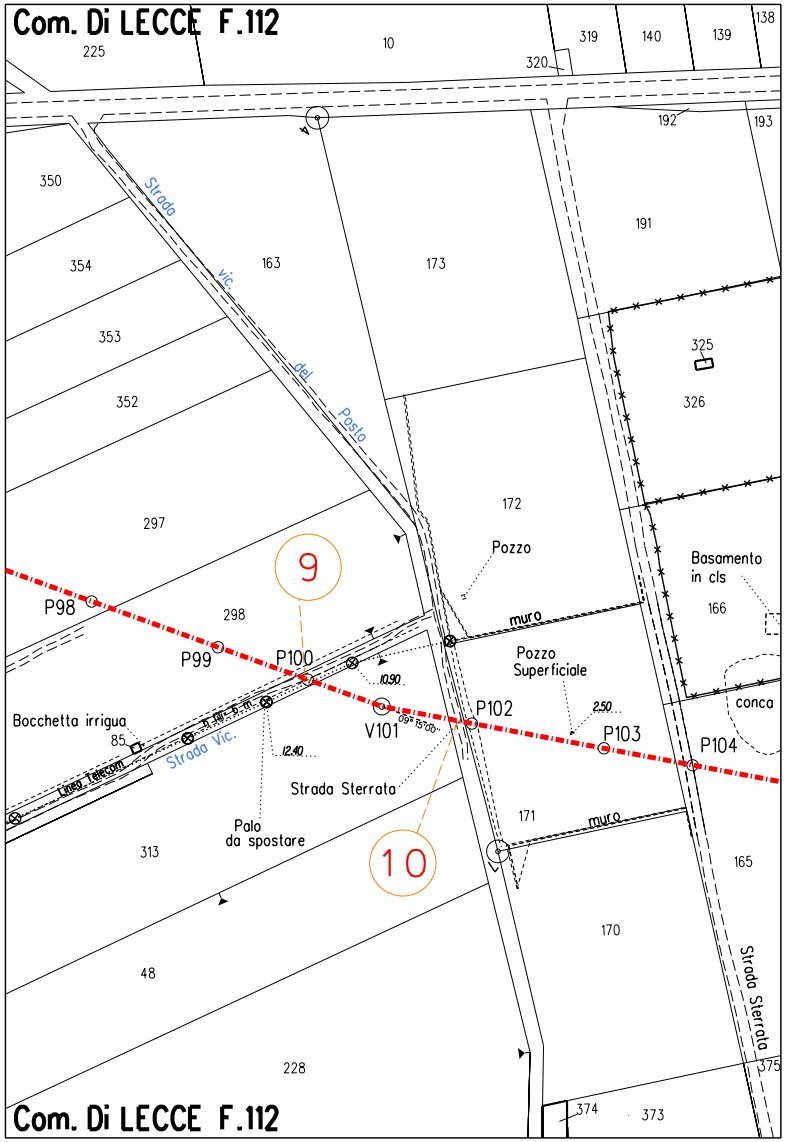
Com. Di LECCE F.112
225
10
319
140
139
138
320
192
193
350
Strada vic. del Posto
191
354
163
173
353
325
352
326
172
297
Pozzo
Basamento in cls
9
166
P98
298
muro
P99
P100
Pozzo Superficiale
10.90
conca
Bocchetta irrigua
85
V101
P102
2.50
P103
P104
Strada Vic.
Linea Telecom
12.40
Strada Sterrata
171
muro
Palo da spostare
313
10
165
170
48
Strada Sterrata
228
375
374
373
Com. Di LECCE F.112

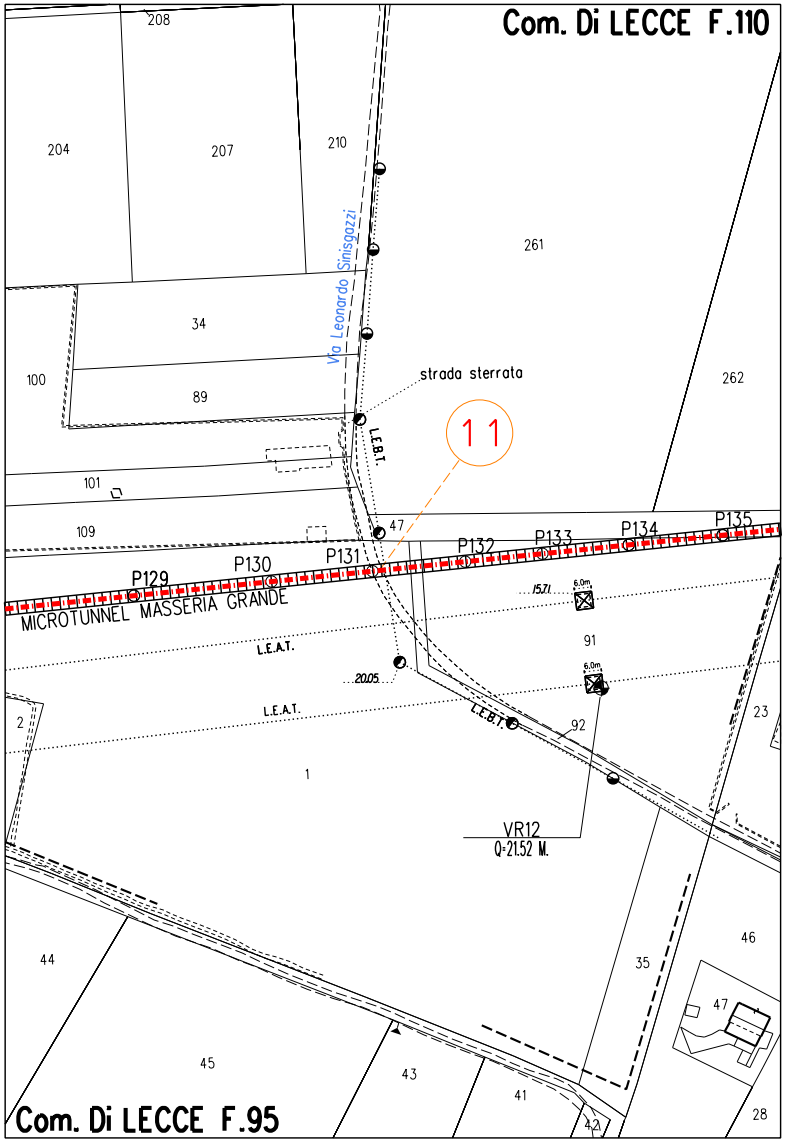
208
Com. Di LECCE F.110
204
207
210
261
Via Leonardo Sinisgazzi
34
strada sterrata
262
100
89
11
L.E.B.T.
101
109
47
P135
P134
P133
P132
P131
P130
P129
MICROTUNNEL MASSERIA GRANDE
15.71
6.0m
91
L.E.A.T.
20.05
6.0m
L.E.A.T.
L.E.B.T.
92
23
2
1
VR12
Q=21.52 M.
44
46
35
47
45
43
41
42
28
Com. Di LECCE F.95


83
78
VR14
Q=24.70 M.
111
P146

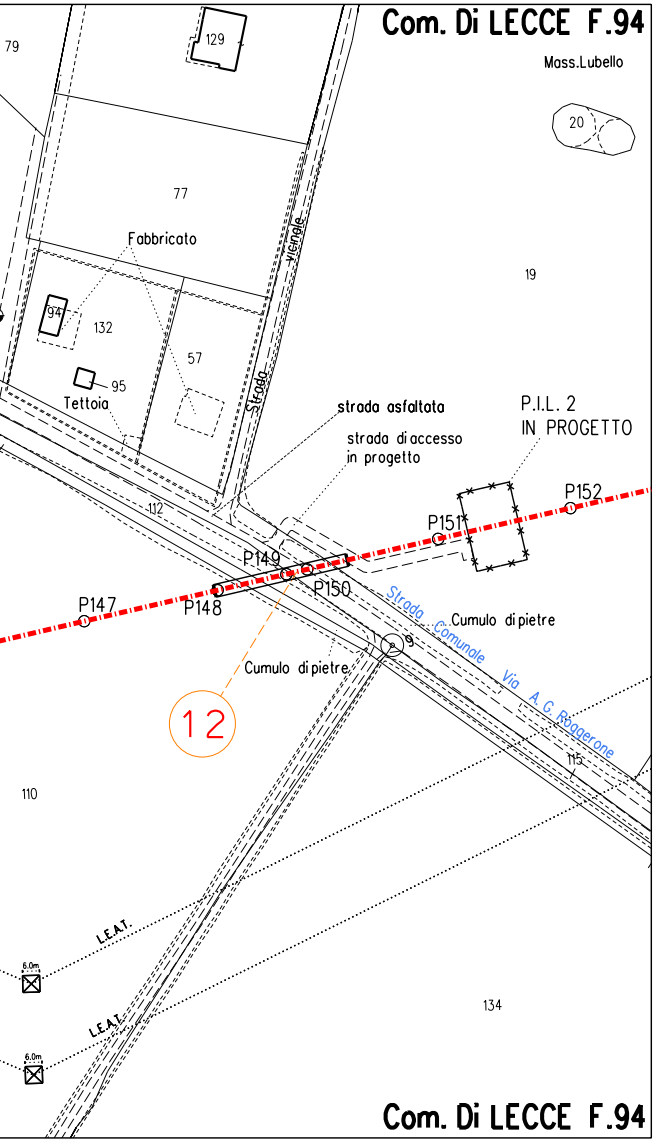
Com. Di LECCE F.94
Mass.Lubello
129
79
20
77
Fabbricato
19
94
132
57
95
Tettoia
Strada vicinale
strada asfaltata
strada di accesso
in progetto
P.I.L. 2
IN PROGETTO
P152
P151
112
P149
P150
P147
P148
9
Strada Comunale Via A. G. Roggerone
Cumulo di pietre
Cumulo di pietre
12
115
110
L.E.A.T.
L.E.A.T.
6.0m
6.0m
134
Com. Di LECCE F.94

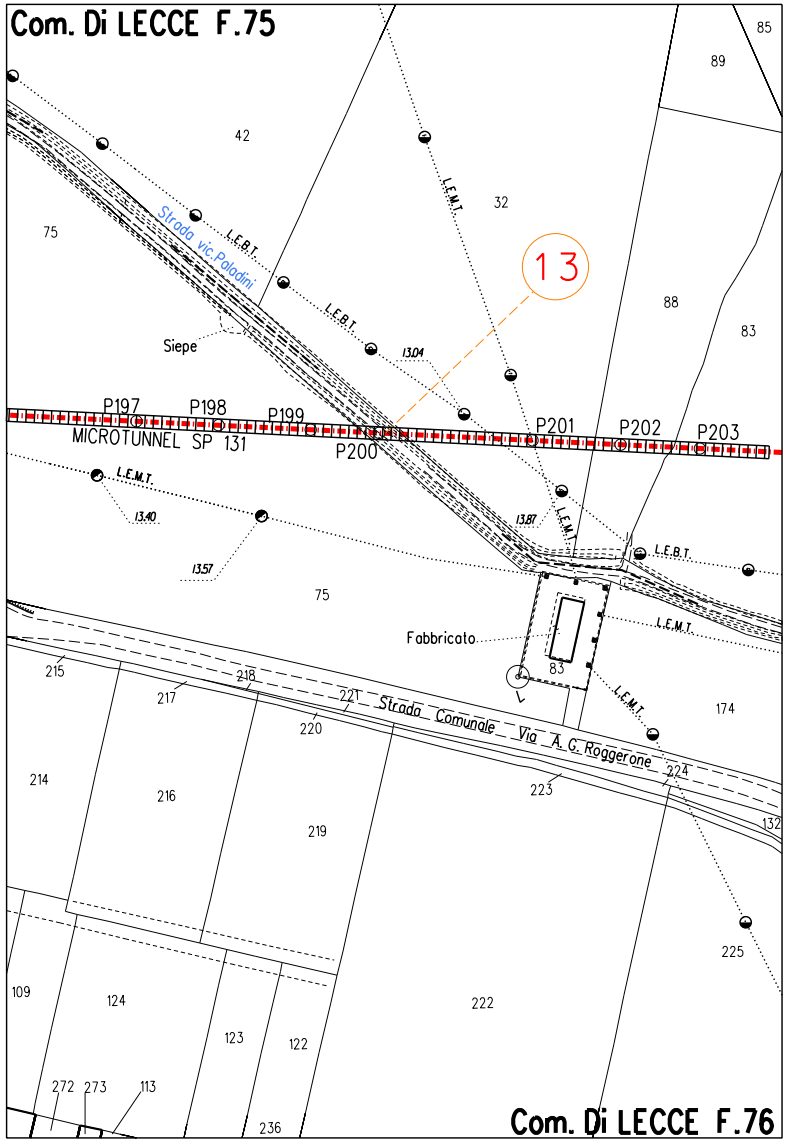
Com. Di LECCE F.75
85
89
42
75
32
L.E.M.T.
L.E.B.T.
L.E.B.T.
Strada vic.Paladini
13
88
83
Siepe
13.04
P197
P198
P199
P201
P202
P203
MICROTUNNEL SP 131
P200
L.E.M.T.
13.40
13.57
13.87
L.E.M.T.
L.E.B.T.
L.E.M.T.
75
Fabbricato
83
L.E.M.T.
174
215
218
221
217
220
Strada Comunale Via A. G. Roggerone
224
223
132
214
216
219
225
109
124
123
122
222
272
273
113
236
Com. Di LECCE F.76

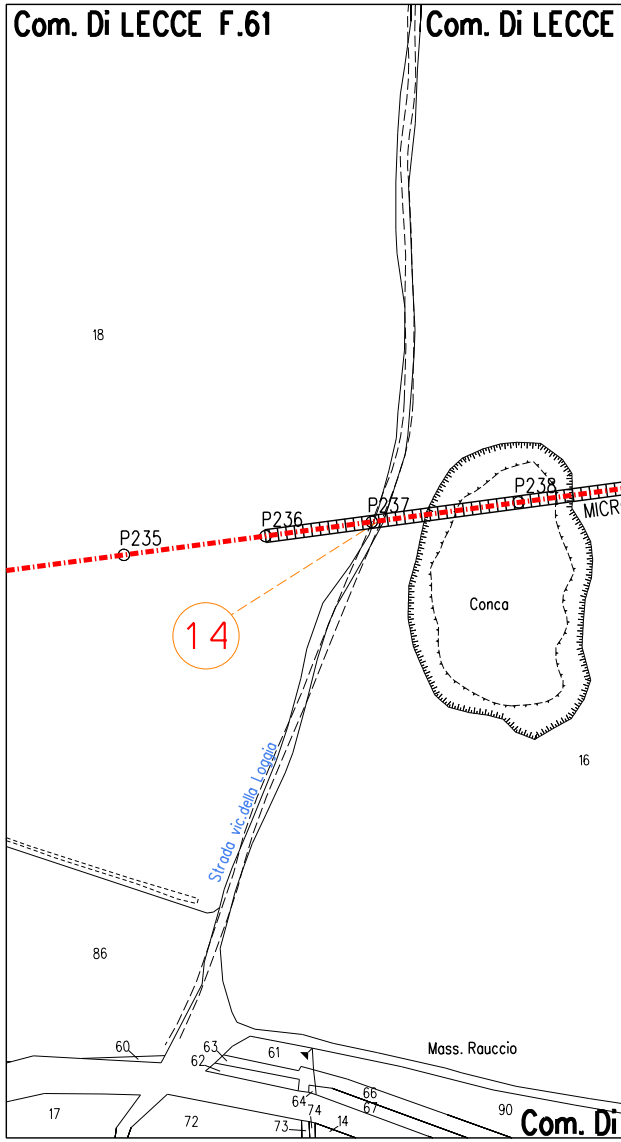
Com. Di LECCE F.61
Com. Di LECCE
18
P235
P236
P237
P238
MICR
14
Conca
16
Strada vic.della Loggia
86
Mass. Rauccio
60
63
62
61
64
74
66
67
14
90
17
72
73
Com. Di


F.61
F.60
123
P239
OTUNNEL LECCE 1
LECCE F.61

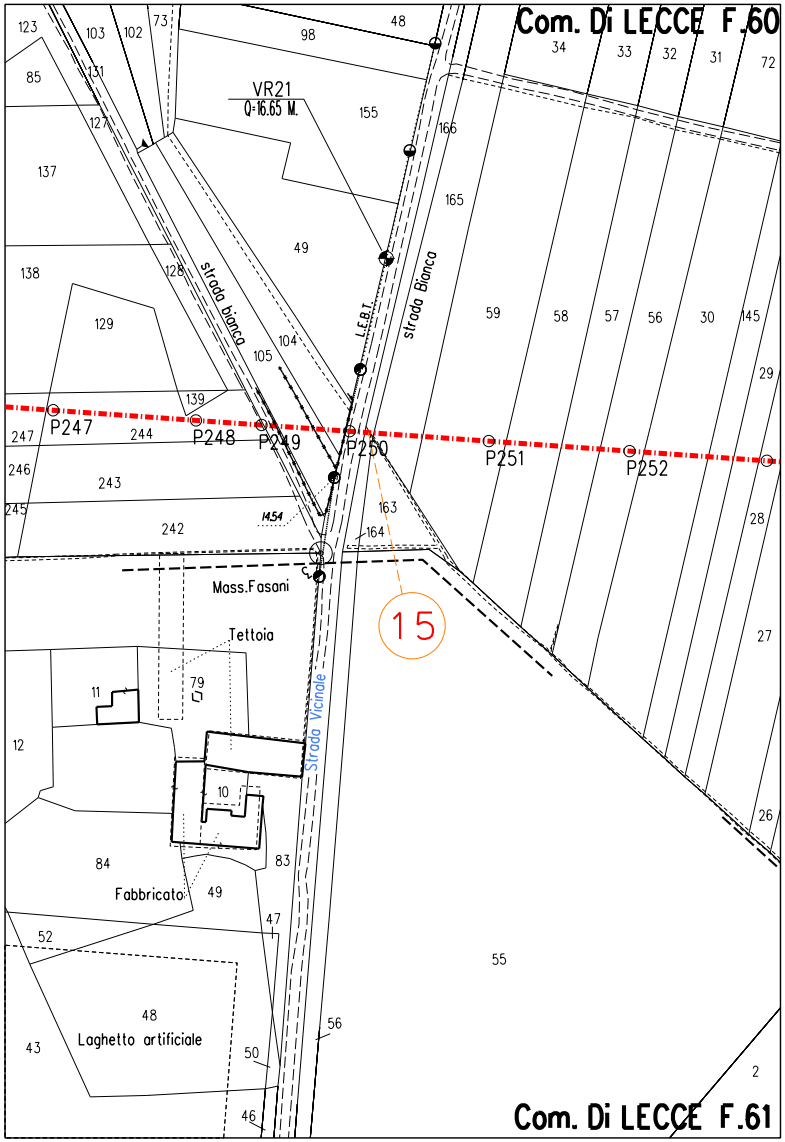
Com. Di LECCE F.60
123
103
102
73
98
48
34
33
32
31
72
85
131
VR21
Q=16.65 M.
155
166
137
127
165
49
138
128
strada bianca
strada Bianca
L.E.B.T.
59
58
57
56
30
145
29
129
104
105
139
P247
247
244
P248
P249
P250
P251
P252
246
243
163
28
245
242
14.54
164
Mass.Fasani
Tettoia
79
11
Strada Vicinale
15
27
12
10
26
84
83
Fabbricato
49
47
52
55
48
Laghetto artificiale
43
56
50
2
46
Com. Di LECCE F.61

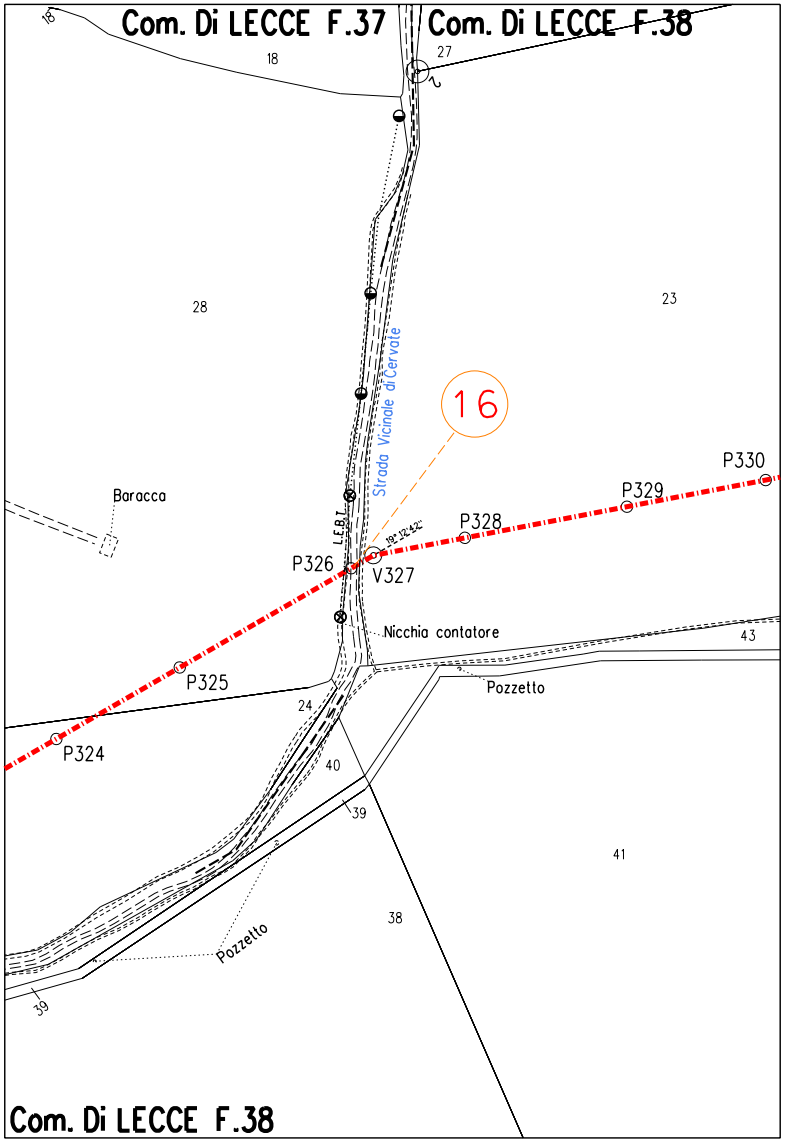
18
Com. Di LECCE F.37
Com. Di LECCE F.38
27
18
28
23
Strada Vicinale di Cervate
16
P330
P329
Baracca
L.E.B.T.
19°12'42"
P328
P326
V327
Nicchia contatore
43
P325
Pozzetto
24
P324
40
39
41
38
Pozzetto
39
Com. Di LECCE F.38

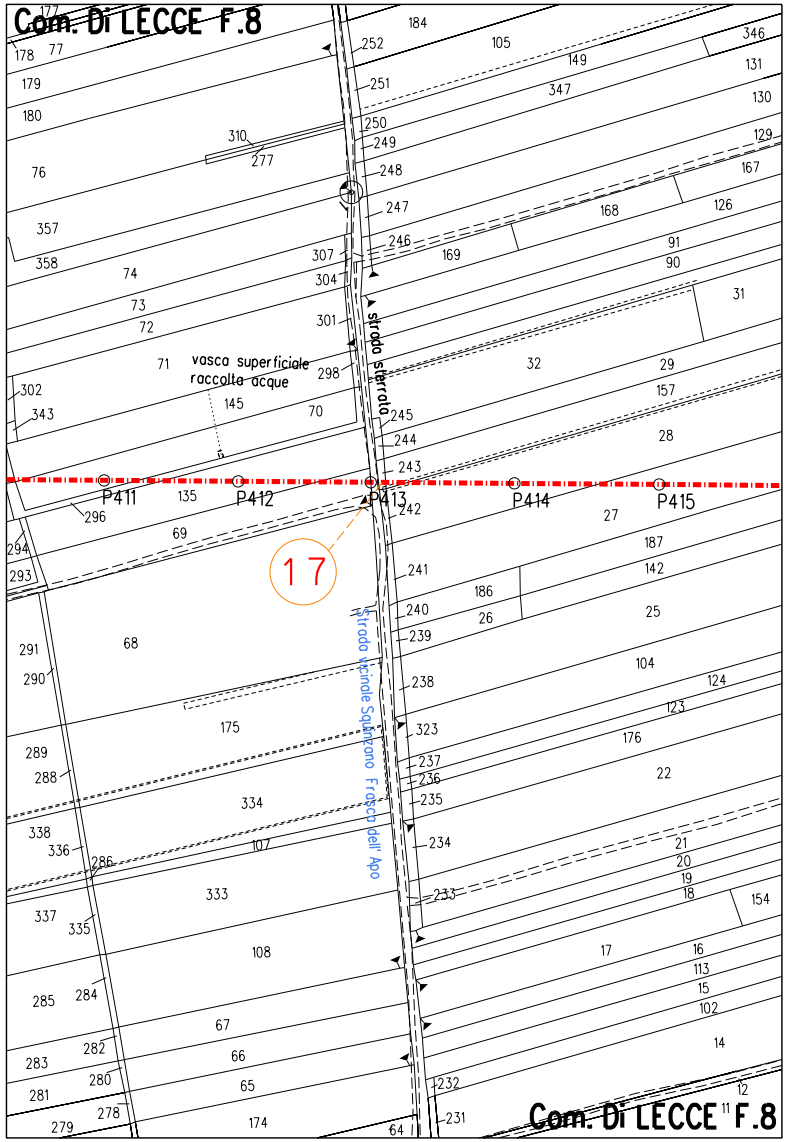
Com. Di LECCE F.8
strada sterrata
vasca superficiale
raccolta acque
Strada vicinale Squinzano Frasca dell'Apo
P411
P412
P413
P414
P415
17
Com. Di LECCE F.8

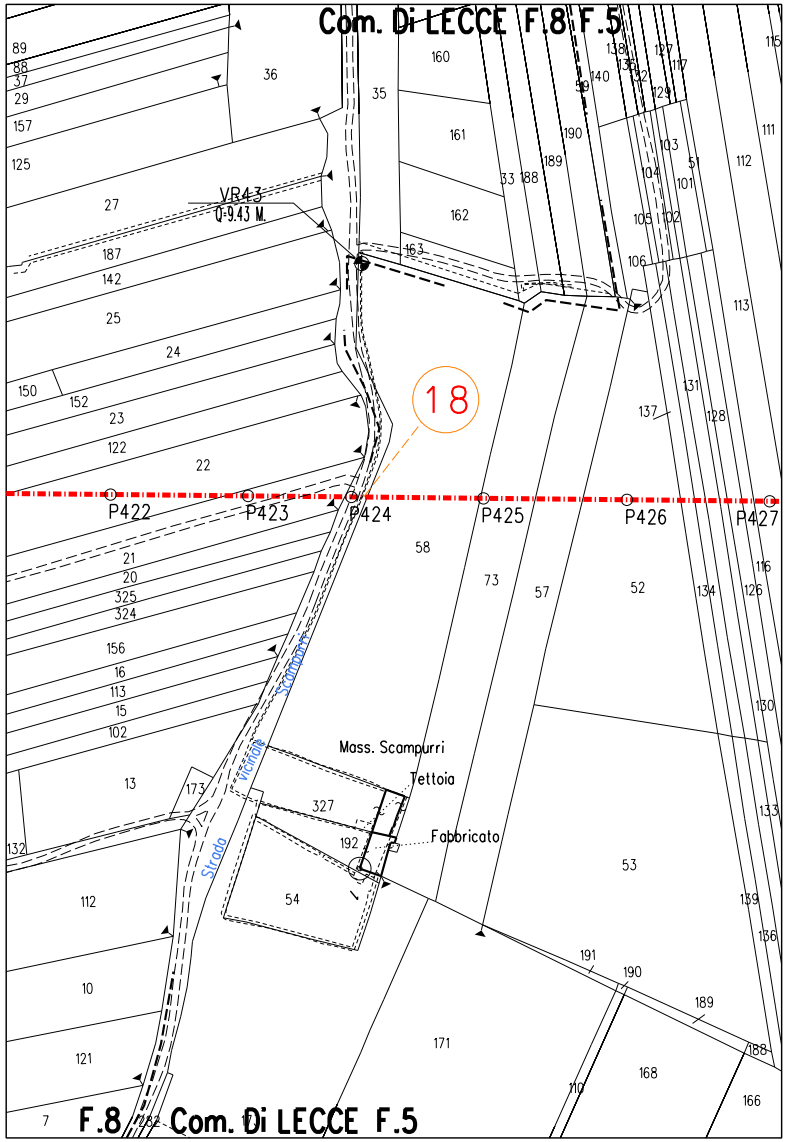
Com. Di LECCE F.8 F.5
VR43
Q-9.43 M.
18
Mass. Scampurri
Tettoia
Fabbricato
Strada Vicinale Scampurri
P422
P423
P424
P425
P426
P427
F.8
Com. Di LECCE F.5

ELENCO ATTRAVERSAMENTI

NUMERO	DENOMINAZIONE	TIPOLOGIA ATTRAVER.
1	Strada Vicinale	A CIELO APERTO
2	Strada Vicinale	A CIELO APERTO
3	Via Roberto Ruffilli	A CIELO APERTO
4	Via Ezio Tarantelli	A CIELO APERTO
5	Strada Vicinale la Lizza	A CIELO APERTO
6	Via dell'Upupa	A CIELO APERTO
7	Strada Vicinale	A CIELO APERTO
8	Via del Gruccione	A CIELO APERTO
9	Strada Vicinale	A CIELO APERTO
10	Strada Vicinale del Posto	A CIELO APERTO
11	Via Leonardo Sinisgazzi (VEDERE DIS. AT-218)	MICROTUNNEL
12	Strada Comunale Via Roggerone (VEDERE DIS. I-102)	TRIVELLAZIONE
13	Strada vic. Paladini (VEDERE DIS. AT-213)	MICROTUNNEL
14	Strada Vicinale della Loggia (VEDERE DIS. AT-221)	MICROTUNNEL
15	Strada Vicinale	A CIELO APERTO
16	Strada Vicinale di Cervate	A CIELO APERTO
17	Strada Vicinale Squinzano Frasca dell'Apo	A CIELO APERTO
18	Strada Vicinale Scampurri	A CIELO APERTO

(*) MICROTUNNEL

Opera in Progetto / Rilievo

Condotta in esercizio
Condotta in progetto
Condotta fuori esercizio/
Condotta in progetto d
Servizio attraversato

Condotta in tubo di protezion

DOCUMENTI DI RIFERIMENTO	N.

TIPOLOGIA STRADA	RIFERIMENTI CATASTALI			LARGHEZZA CATASTALE ATTR. m.	SPESSORE TUBAZ. mm.	RIFERIMENTO PICCHETTO n°	RIFERIMENTO CAPOSALDO DI SALDATURA PICCHETTO n.	RIFERIMENTO SALDATURA n.	TUBO PROT. m.
	COMUNE DI	FOGLIO N°	MAPPALE N°						
STERRATA	Lecce	181-162	10-57	23.10	18.7	V1	-	-	-
STERRATA	Lecce	181-162	111-57	7.75	18.7	P4	-	-	-
ASFALTATA	Lecce	162	99	-	21.8	V11 P12	-	-	12.00
BIANCA	Lecce	162-161	1-82	3.70	21.8	V18	-	-	-
ASFALTATA	Lecce	161-141	47-54	5.40	21.8	P41	-	-	12.00
STERRATA	Lecce	127	73	5.65	18.7	P73	-	-	-
STERRATA	Lecce	127-112	84-99	4.20	18.7	P81	-	-	-
ASFALTATA	Lecce	112	235	14.50	21.8	P89	-	-	18.00
STERRATA	Lecce	112	298-313	7.35	18.7	P100	-	-	-
STERRATA	Lecce	112	313-171	5.60	18.7	P102	-	-	-
STERRATA	Lecce	110	1	4.25	21.8	P131	-	-	1035.00 (*)
ASFALTATA	Lecce	94	110-19	15.00	21.8	P149 P150	-	-	48.00
STERRATA	Lecce	76-75	288-32	13.40	21.8	P200	-	-	460.00 (*)
STERRATA	Lecce	61	18-16	3.70	21.8	P237	-	-	257.50 (*)
BIANCA	Lecce	60	104-166	6.95	21.8	P250	-	-	-
STERRATA	Lecce	37-38	28-23	5.25	18.7	P326	-	-	-
STERRATA	Lecce	8	69-243	2.85	18.7	P413	-	-	-
STERRATA	Lecce	8-5	21-58	8.10	18.7	P424	-	-	-

LEGENDA

/da dismettere

a altra opera

e

ATTRAVERSAMENTI TIPO DI STRADE DI CATEGORIA C, D

SEZIONE TIPO STRADE

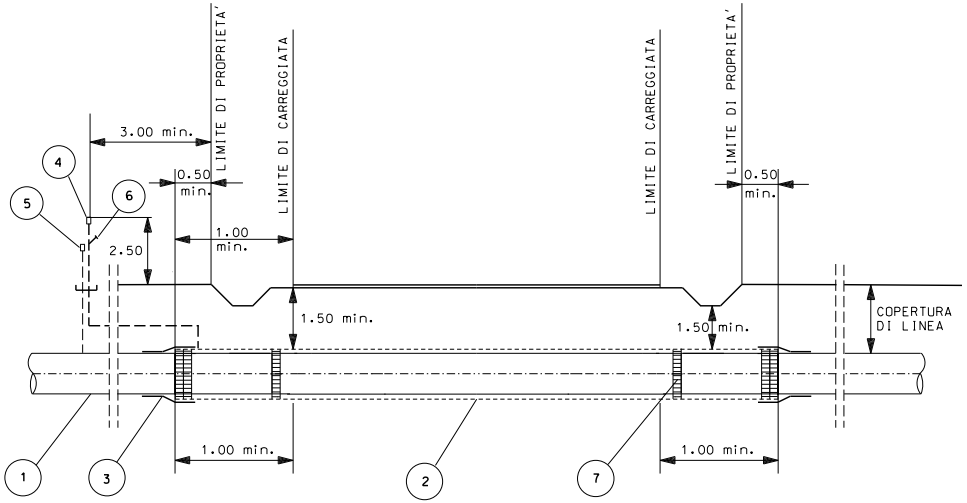
3.00 min.
LIMITE DI PROPRIETA'
LIMITE DI CARREGGIATA
LIMITE DI CARREGGIATA
LIMITE DI PROPRIETA'
0.50 min.
0.50 min.
1.00 min.
2.50
1.50 min.
1.50 min.
COPERTURA DI LINEA
1.00 min.
1.00 min.
1
2
3
4
5
6
7

LEGENDA:

- ① METANODOTTO IN PROGETTO
- ② TUBO DI PROTEZIONE (EVENTUALE)
- ③ ANELLO DI CHIUSURA TERMORESTRINGENTE (EVENTUALE)
- ④ APPARECCHI DI SFIATO (EVENTUALI)
- ⑤ CASSETTA A PIANTANA P.E. (EVENTUALE)
- ⑥ PRESA SEGNALAZIONE FUGA GAS (EVENTUALE)
- ⑦ ANELLI DISTANZIATORI A COLLARE (EVENTUALI)

ATTRAVERSAMENTO STRADE DI CATEGORIA "C" (ASFALTATE – BIANCHE):

L' ATTRAVERSAMENTO SARA' REALIZZATO :

- RETTILINEO FINO A 0.50 OLTRE IL CONFINE DELLA STRADA E CON TUBO A SPESSORE MAGGIORATO, CHE SI ESTENDERA' PER ALMENO 3.00 OLTRE IL CONFINE DELLA STRADA ESISTENTE O DEI PREVISTI FUTURI ALLARGAMENTI.
- CON TUBO A SPESSORE MAGGIORATO POSATO IN TUBO DI PROTEZIONE, NEI CASI RITENUTI OPPORTUNI DAL PROGETTISTA .

ATTRAVERSAMENTO STRADE DI CATEGORIA "D" (STERRATE):

NESSUNA PRESCRIZIONE.

L' ATTRAVERSAMENTO SARA' REALIZZATO CON TUBO A SPESSORE MAGGIORATO POSATO IN TUBO DI PROTEZIONE, QUANDO SIA RITENUTO OPPORTUNO DAL PROGETTISTA .

LE MISURE SONO ESPRESSE IN METRI

Rev.	DATA	DESCRIZIONE	ELABORATO	VERIFICATO	APPROVATO AUTORIZZATO
1	23/06/17	EMISSIONE PER APPALTO	F.CAMPA	M.BEGINI	H.D.AIUDI F.FERRINI
0	02/09/16	EMISSIONE PER COMMENTI	F.CAMPA	M.BEGINI	H.D.AIUDI F.FERRINI

SNAM RETE GAS

PROGETTISTA

techfem

Rif. TFM: 011014-10-DT-14E-1251

COMMESSA NR/13167

CODICE TECNICO 16153

Metanodotto INTERCONNESSIONE TAP
DN 1400 (56"), DP 75 bar
2 TRONCO LECCE – TORCHIAROLO

DIS. N. AT-251

REVISIONE 1

ATTRAVERSAMENTO TIPO DI STRADE COMUNALI DI COMPETENZA COMUNE DI LECCE

FG. 1 DI 1

SCALA 1:2000

DOCUMENTO DI PROPRIETA' Snam Rete Gas. LA SOCIETA' TUTELERA' I PROPRI DIRITTI IN SEDE CIVILE E PENALE A TERMINI DI LEGGE.