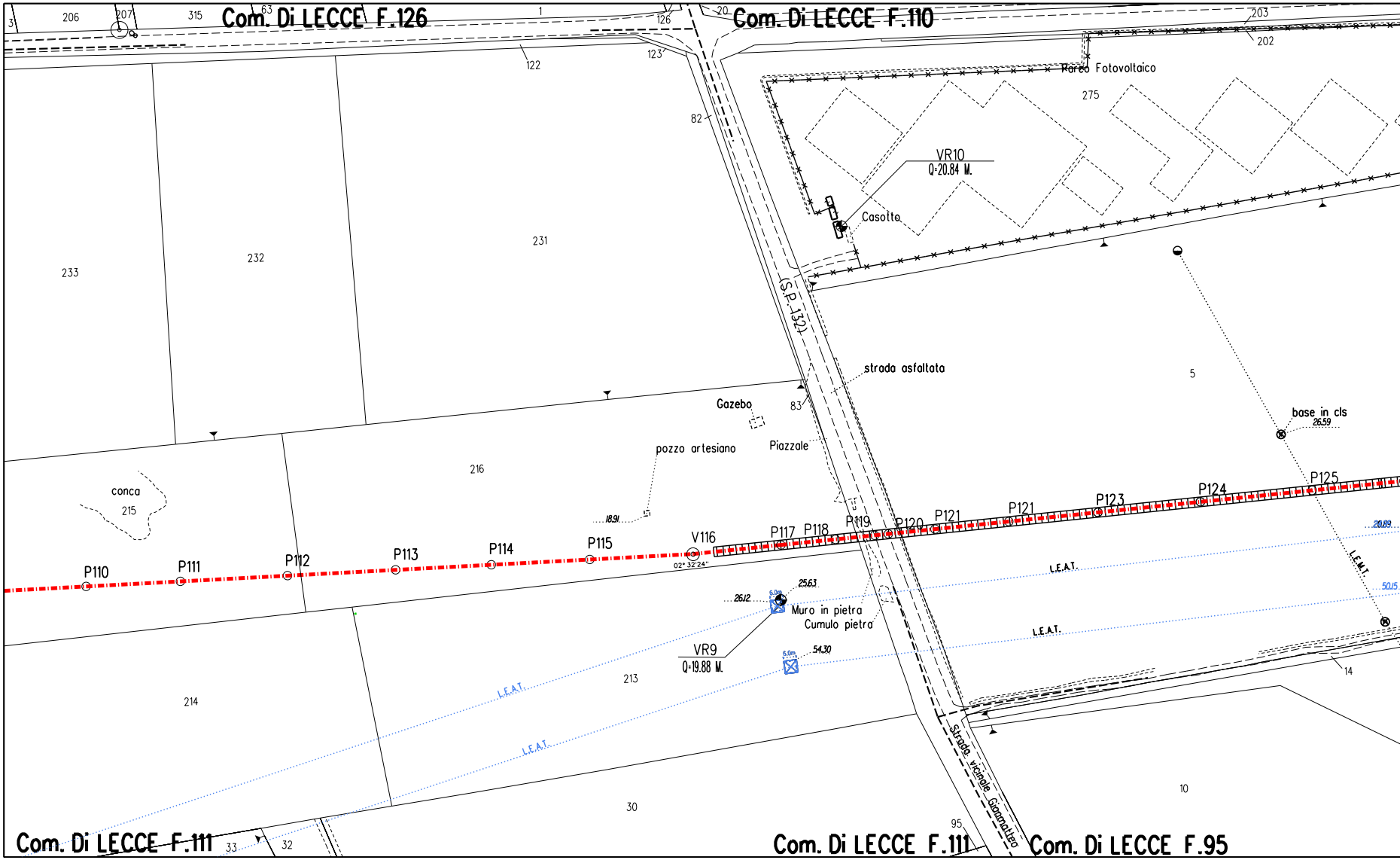
Com. Di LECCE F.126
Com. Di LECCE F.110
Com. Di LECCE F.111
Com. Di LECCE F.111
Com. Di LECCE F.95
206
207
315
63
3
1
126
20
203
202
122
123
82
Parco Fotovoltaico
275
VR10
Q=20.84 M.
Casotto
233
232
231
(S.P. 132)
strada asfaltata
5
Gazebo
83
Piazzale
pozzo artesiano
18.91
base in cls
26.59
conca
215
216
P110
P111
P112
P113
P114
P115
V116
02° 32'24''
P117
P118
P119
P120
P121
P123
P124
P125
20.89
L.E.A.T.
L.E.M.T.
50.15
26.12
25.63
6.0m
Muro in pietra
Cumulo pietra
VR9
Q=19.88 M.
54.30
L.E.A.T.
14
214
213
L.E.A.T.
L.E.A.T.
30
10
95
Strada vicinale Giammatteo
33
32

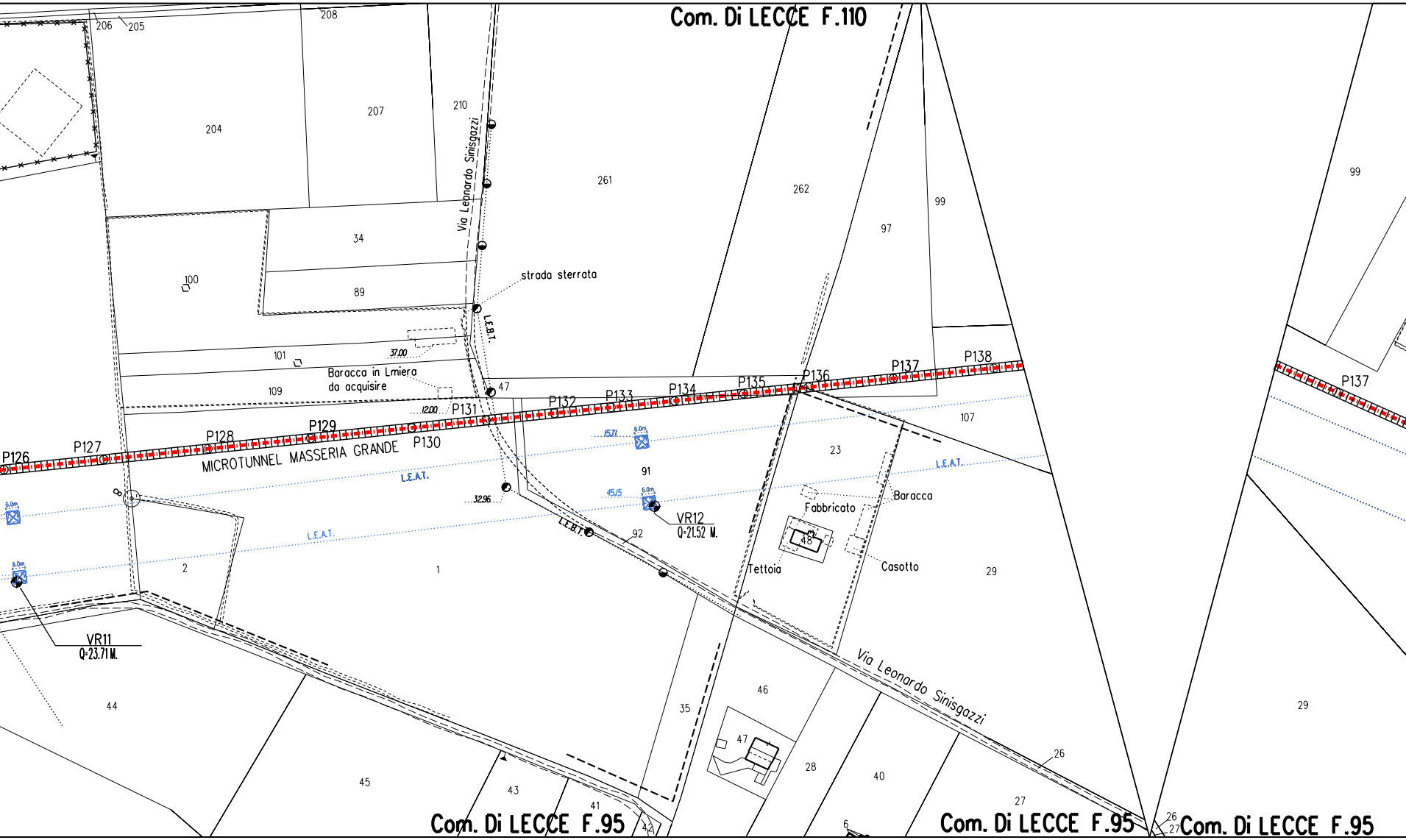
Com. Di LECCE F.110
Com. Di LECCE F.95
Com. Di LECCE F.95
Com. Di LECCE F.95
Via Leonardo Sinisgazzi
Via Leonardo Sinisgazzi
strada sterrata
MICROTUNNEL MASSERIA GRANDE
Baracca in Lmiera da acquisire
Baracca
Fabbricato
Casotto
Tettoia
L.E.B.T.
L.E.B.T.
L.E.A.T.
L.E.A.T.
L.E.A.T.
P126
P127
P128
P129
P130
P131
P132
P133
P134
P135
P136
P137
P138
P137
VR11
Q=23.71 M.
VR12
Q=21.52 M.
6.0m
6.0m
6.0m
6.0m
37.00
12.00
32.96
15.71
45.15
206
205
208
204
207
210
261
262
97
99
99
34
89
100
101
109
47
107
23
91
92
48
1
2
29
29
44
45
46
47
35
28
40
43
41
42
26
27
26
27
6

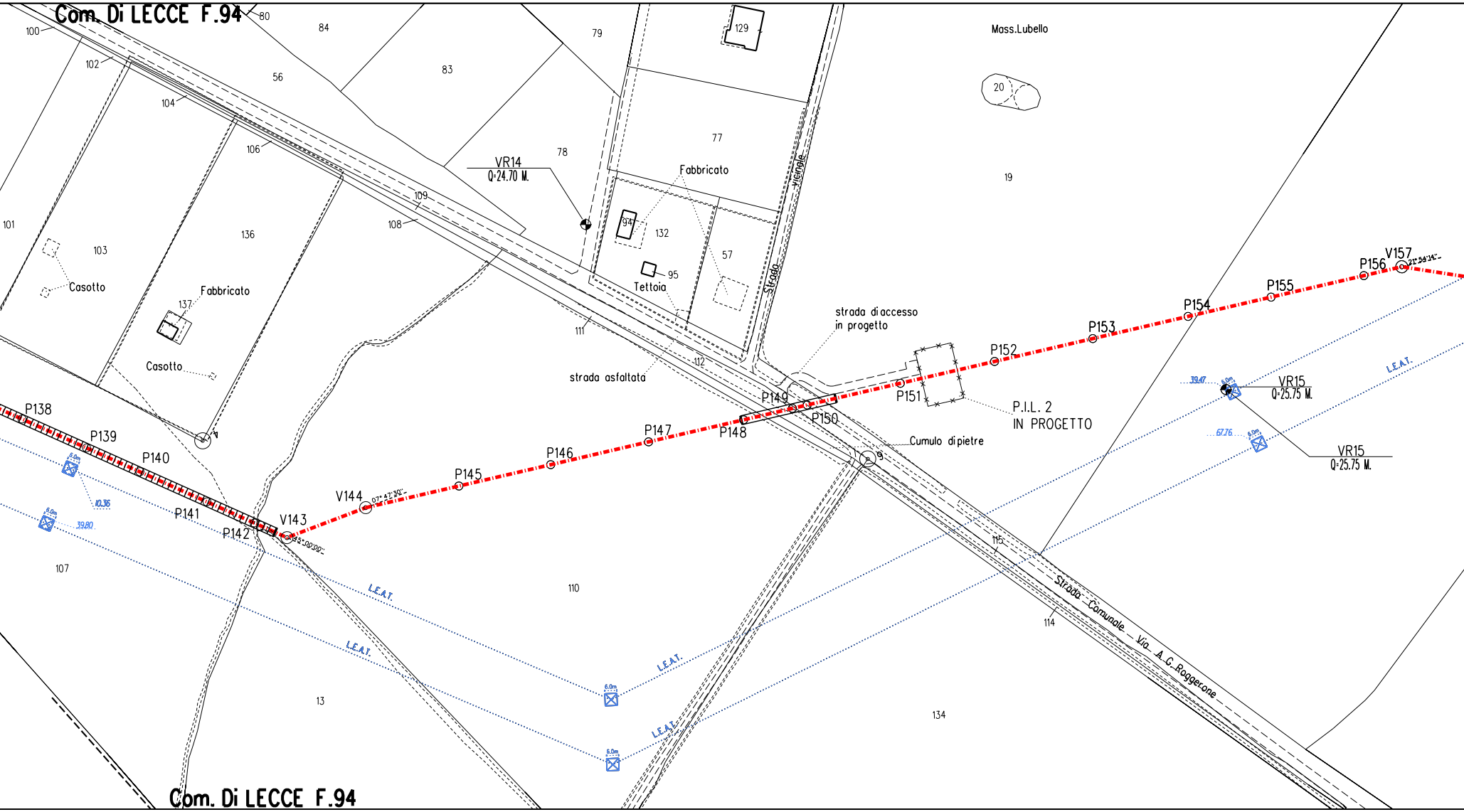
Com. Di LECCE F.94
80
84
79
129
Mass.Lubello
100
102
56
83
20
104
77
106
VR14
Q=24.70 M.
78
Fabbricato
Strada vicinale
19
109
108
94
132
101
103
136
57
95
Tettoia
Casotto
Fabbricato
137
111
strada di accesso
in progetto
Casotto
112
strada asfaltata
P155
P156
V157
21°54'14"
P154
P153
P152
P151
P.I.L. 2
IN PROGETTO
39.47
6.0m
VR15
Q=25.75 M.
L.E.A.T.
P149
P150
P148
P147
P146
P145
V144
07°47'30"
V143
45°00'00"
Cumulo di pietre
9
67.76
6.0m
VR15
Q=25.75 M.
P138
P139
P140
P141
P142
6.0m
10.36
6.0m
39.80
107
L.E.A.T.
L.E.A.T.
110
115
L.E.A.T.
L.E.A.T.
Strada Comunale Via A.G.Roggerone
114
6.0m
6.0m
13
134
Com. Di LECCE F.94

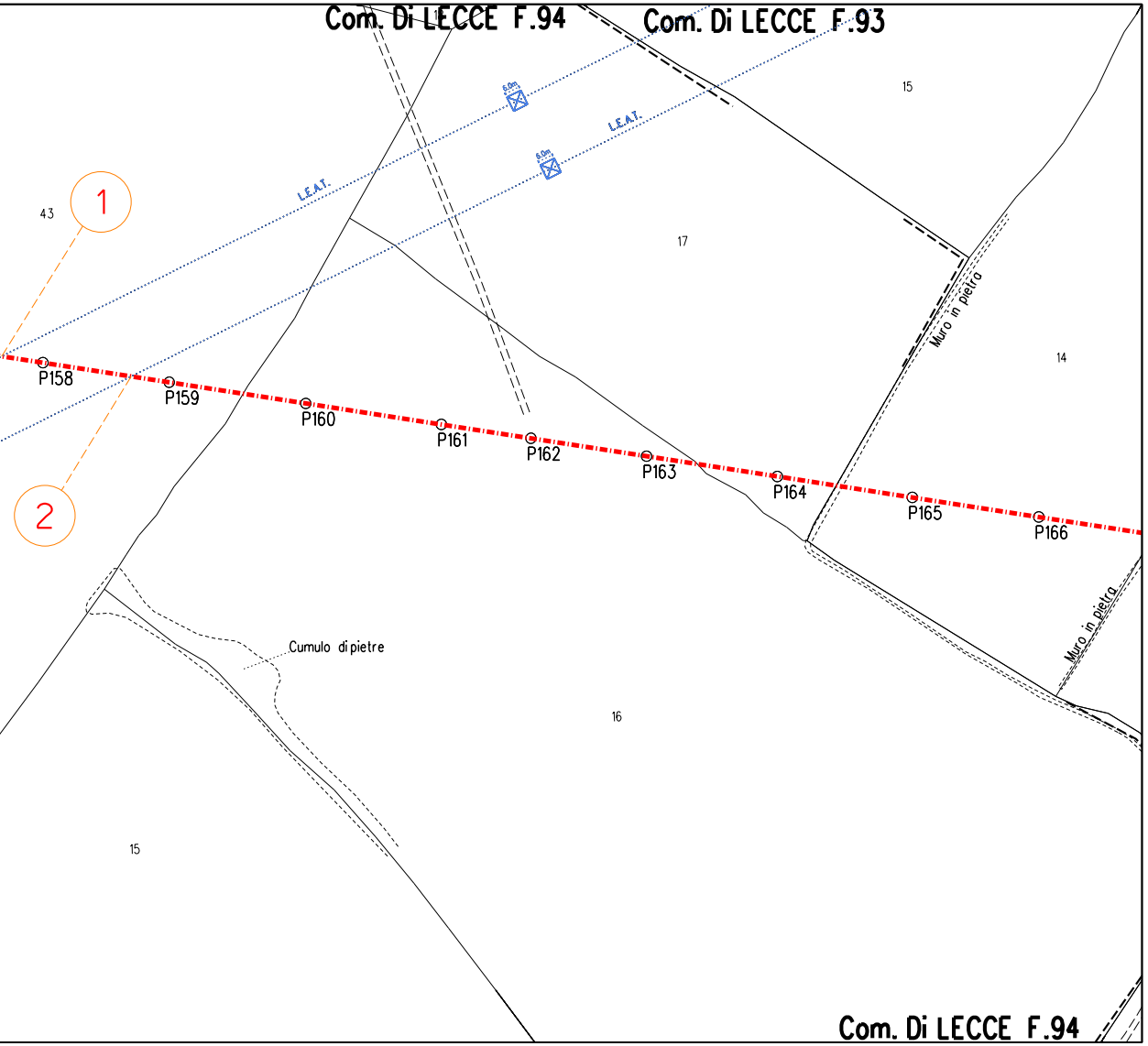
Com. Di LECCE F.94
Com. Di LECCE F.93
15
43
17
14
16
15
L.E.A.T.
L.E.A.T.
L.E.A.T.
6.0m
6.0m
1
2
P158
P159
P160
P161
P162
P163
P164
P165
P166
Muro in pietra
Muro in pietra
Cumulo di pietre
Com. Di LECCE F.94

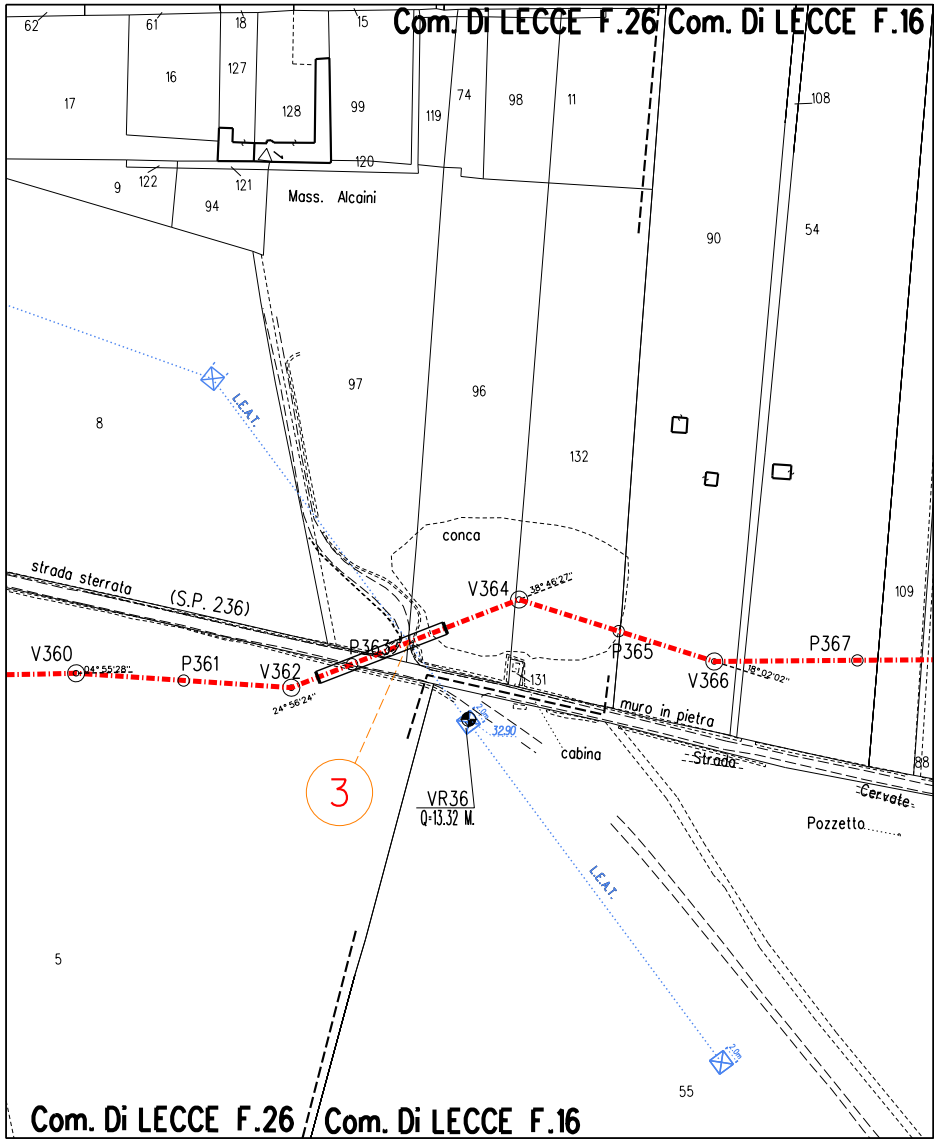
Com. Di LECCE F.26
Com. Di LECCE F.16
62
61
18
15
17
16
127
128
99
119
74
98
11
108
120
9
122
121
94
Mass. Alcaini
90
54
8
97
96
132
L.E.A.T.
conca
109
strada sterrata
(S.P. 236)
V360
04°55'28"
P361
V362
24°56'24"
P363
V364
38°46'27"
P365
V366
18°02'02"
P367
131
muro in pietra
2.0m
32.90
cabina
Strada
Cervate
88
3
VR36
Q=13.32 M.
Pozzetto
L.E.A.T.
5
55
Com. Di LECCE F.26
Com. Di LECCE F.16

DOCUMENTI DI RIFERIMENTO	N.

ELENCO ATTRAVERSAMENTI

NUMERO	DENOMINAZIONE	TIPOLOGIA ATTRAVER.	RIFERIMENTI CATASTALI			DISTANZA "D" m. (•)	SPESSORE TUBAZ. mm.	RIFERIMENTO PICCHETTO n°	RIFERIMENTO CAPOSALDO DI SALDATURA PICCHETTO n.	RIFERIMENTO SALDATURA n.	TUBO PROT. m.
			COMUNE DI	FOGLIO N°	MAPPALE N°						
1	L.E.A.T.	A CIELO APERTO	Lecce	94	43	10.36	-	P158	-	-	-
2	L.E.A.T.	A CIELO APERTO	Lecce	94	43	39.80	-	P159	-	-	-
3	L.E.A.T.	A CIELO APERTO	Lecce	26	97-96	32.90	-	P363	-	-	-

(•) DISTANZA DAL TRALICCIO PIU' VICINO

LEGENDA

Opera in Progetto / Rilievo

Condotta in esercizio
Condotta in progetto
Condotta fuori esercizio/da dismettere
Condotta in progetto da altra opera
Servizio attraversato

ATTRAVERSAMENTI TIPO DI CAVI ELETTRICI ALTA TENSIONE

PROSPETTO

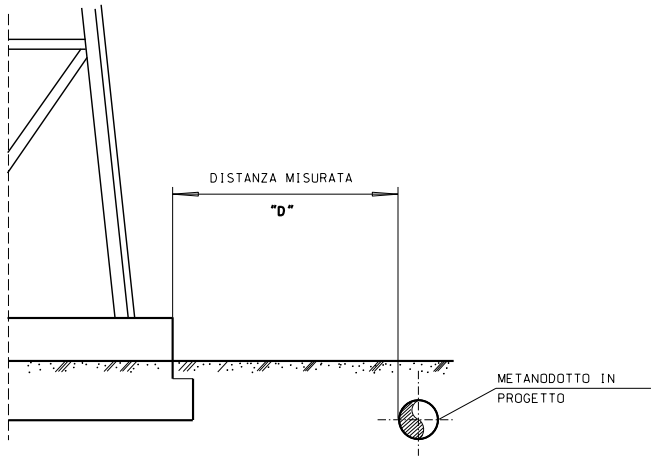

DISTANZA MISURATA
"D"
METANODOTTO IN PROGETTO

PIANTA

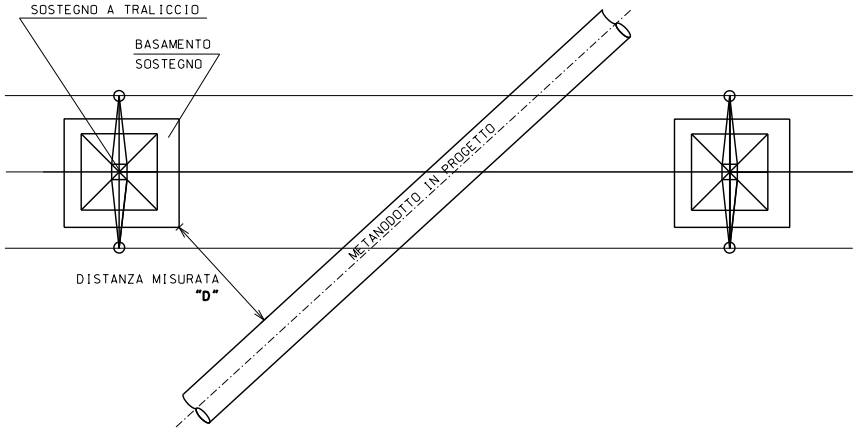

SOSTEGNO A TRALICCIO
BASAMENTO SOSTEGNO
METANODOTTO IN PROGETTO
DISTANZA MISURATA
"D"

LE MISURE SONO ESPRESSE IN METRI

Rev.	DATA	DESCRIZIONE	ELABORATO	VERIFICATO	APPROVATO AUTORIZZATO
1	23/06/17	EMISSIONE PER APPALTO	F.CAMPA	M.BEGINI	H.D.AIUDI F.FERRINI
0	02/09/16	EMISSIONE PER COMMENTI	F.CAMPA	M.BEGINI	H.D.AIUDI F.FERRINI

SNAM RETE GAS

PROGETTISTA
techfem
Rif. TFM: 011014-10-DT-9E-1258

COMMESSA NR/13167
CODICE TECNICO 16153

Metanodotto INTERCONNESSIONE TAP
DN 1400 (56"), DP 75 bar
2 TRONCO LECCE – TORCHIAROLO

DIS. N. AT-258
REVISIONE 1

ATTRAVERSAMENTO TIPO DI LINEE ELETTRICHE ALTA TENSIONE
DI COMPETENZA TERNA

FG. 1 DI 1
SCALA 1:2000

DOCUMENTO DI PROPRIETA' Snam Rete Gas. LA SOCIETA' TUTELERA' I PROPRI DIRITTI IN SEDE CIVILE E PENALE A TERMINI DI LEGGE.