TAPPO DI CHIUSURA TERMORESTRINGENTE
PER TUBO DI PROTEZIONE

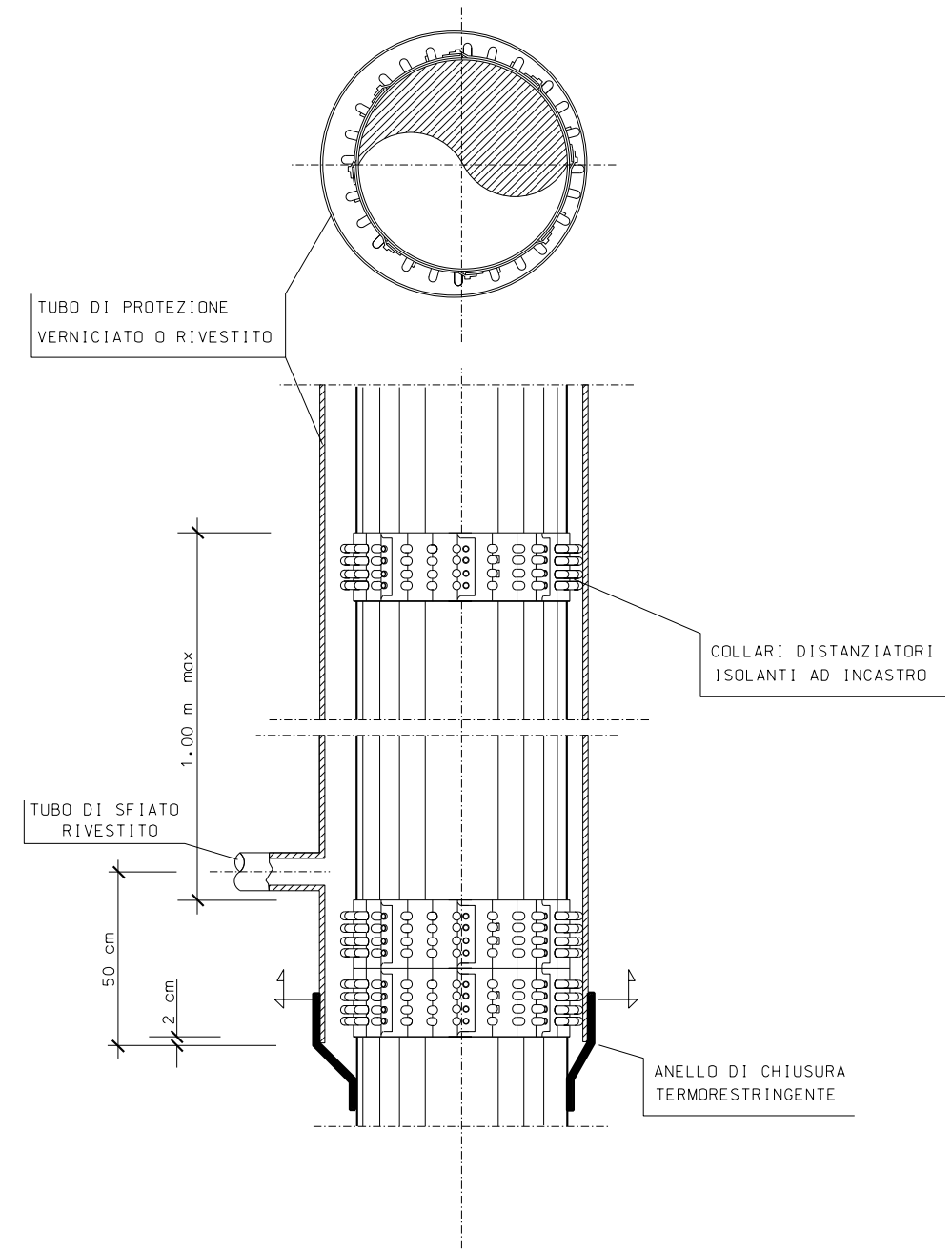
TUBO DI PROTEZIONE
VERNICIATO O RIVESTITO
COLLARI DISTANZIATORI
ISOLANTI AD INCASTRO
1.00 m max
TUBO DI SFIATO
RIVESTITO
50 cm
2 cm
ANELLO DI CHIUSURA
TERMORESTRINGENTE

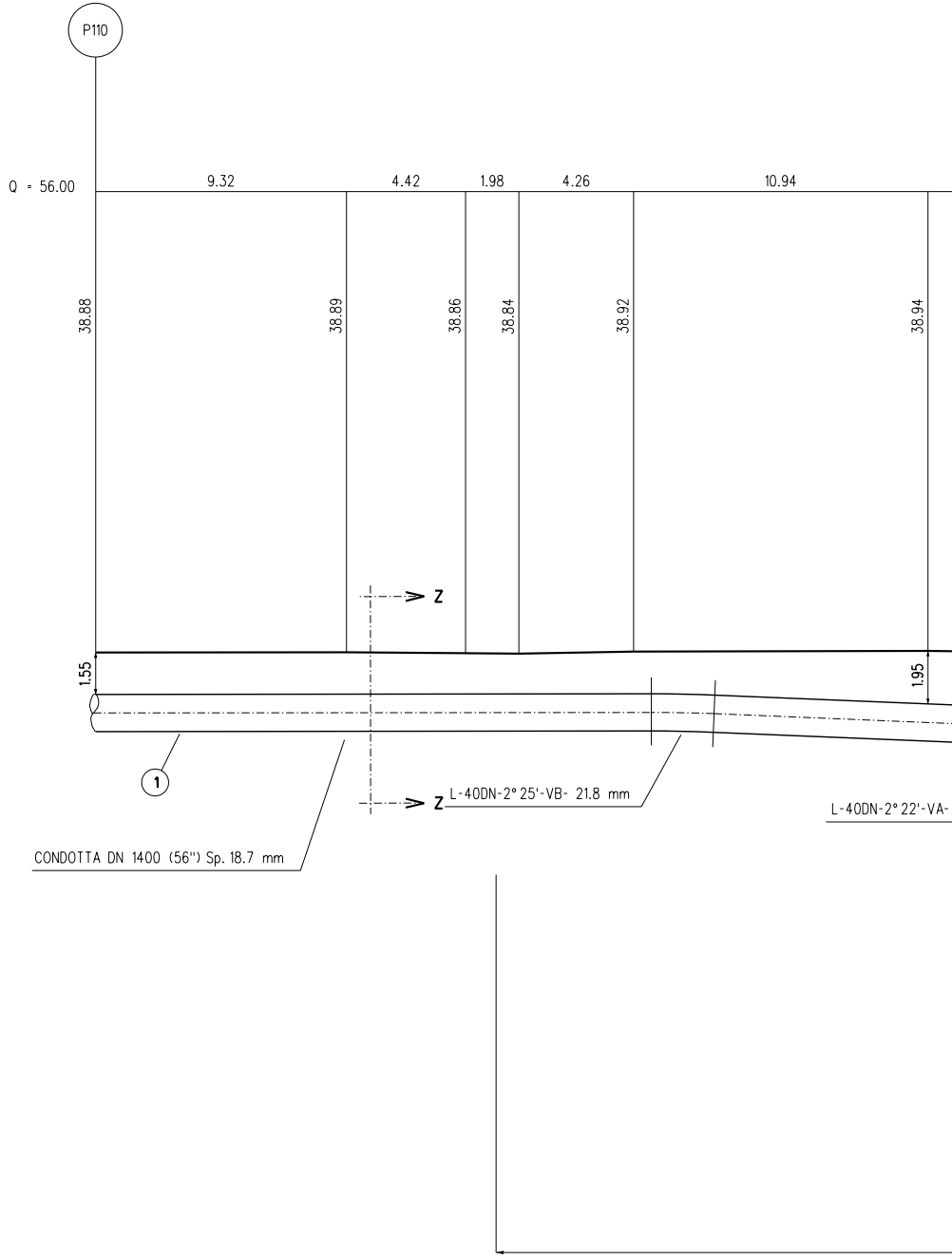
P110
Q = 56.00
9.32
4.42
1.98
4.26
10.94
38.88
38.89
38.86
38.84
38.92
38.94
Z
1.55
1.95
1
Z
L-40DN-2° 25'-VB- 21.8 mm
L-40DN-2° 22'-VA-
CONDOTTA DN 1400 (56") Sp. 18.7 mm

N.B. Prima dell'esecuzione dei lavori si deve verificare con gli Enti la presenza di eventuali sottoservizi, e se necessario accertarne la presenza, natura e posizione con scavi a mano.

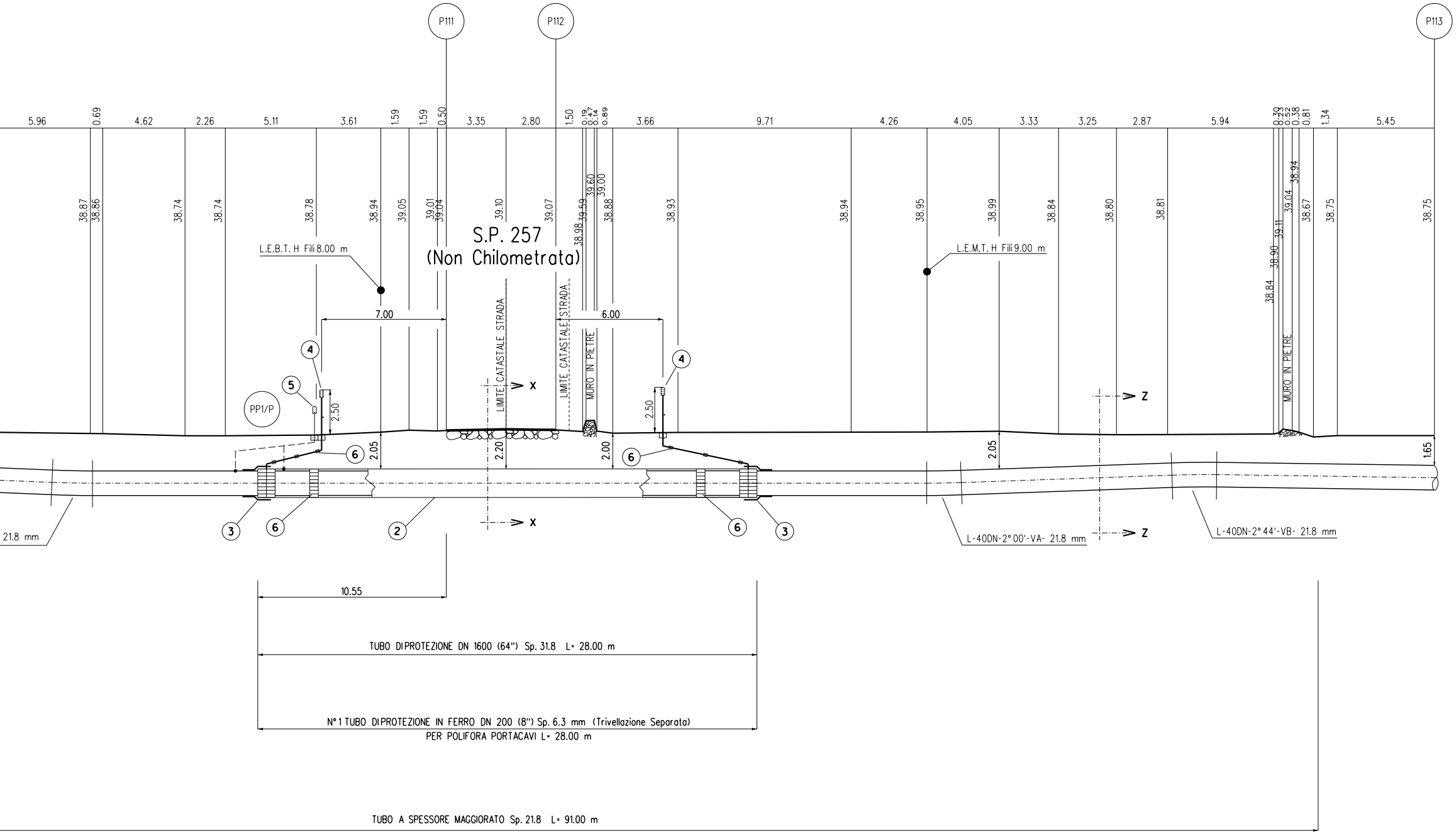
P111
P112
P113
5.96
0.69
4.62
2.26
5.11
3.61
1.59
1.59
0.50
3.35
2.80
1.50
0.19
0.47
0.14
0.89
3.66
9.71
4.26
4.05
3.33
3.25
2.87
5.94
0.39
0.23
0.52
0.38
0.81
1.34
5.45
38.87
38.86
38.74
38.74
38.78
38.94
39.05
39.01
39.04
39.10
39.07
38.98
39.59
39.60
39.00
38.88
38.93
38.94
38.95
38.99
38.84
38.80
38.81
38.84
38.90
39.11
39.04
38.94
38.67
38.75
38.75
S.P. 257
(Non Chilometrata)
L.E.B.T. H Fili 8.00 m
L.E.M.T. H Fili 9.00 m
7.00
6.00
LIMITE CATASTALE STRADA
LIMITE CATASTALE STRADA
MURO IN PIETRE
MURO IN PIETRE
X
X
Z
Z
4
4
5
PP1/P
2.50
2.50
2.05
2.20
2.00
2.05
1.65
6
6
6
6
3
3
2
21.8 mm
L-40DN-2°00'-VA- 21.8 mm
L-40DN-2°44'-VB- 21.8 mm
10.55
TUBO DI PROTEZIONE DN 1600 (64") Sp. 31.8 L= 28.00 m
N°1 TUBO DI PROTEZIONE IN FERRO DN 200 (8") Sp. 6.3 mm (Trivellazione Separata)
PER POLIFORA PORTACAVI L= 28.00 m
TUBO A SPESSORE MAGGIORATO Sp. 21.8 L= 91.00 m

SEZIONE A - B scala 1:200

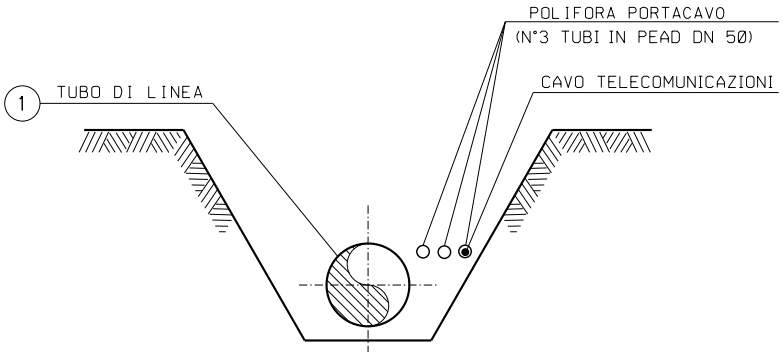
POLIFORA PORTACAVO
(N°3 TUBI IN PEAD DN 50)
CAVO TELECOMUNICAZIONI
① TUBO DI LINEA

SEZIONE Z-Z (SCAVO A CIELO APERTO)

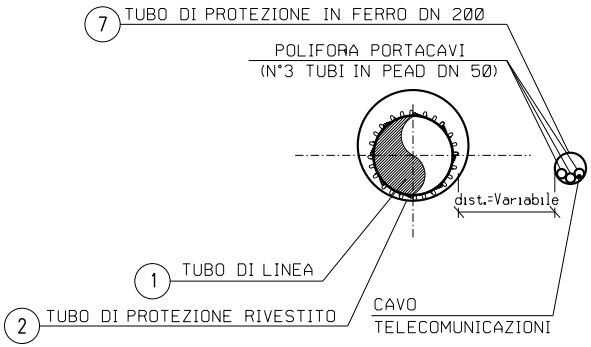
⑦ TUBO DI PROTEZIONE IN FERRO DN 200
POLIFORA PORTACAVI
(N°3 TUBI IN PEAD DN 50)
dist.=Variabile
① TUBO DI LINEA
② TUBO DI PROTEZIONE RIVESTITO
CAVO
TELECOMUNICAZIONI

SEZIONE X-X (TRIVELLAZIONE)

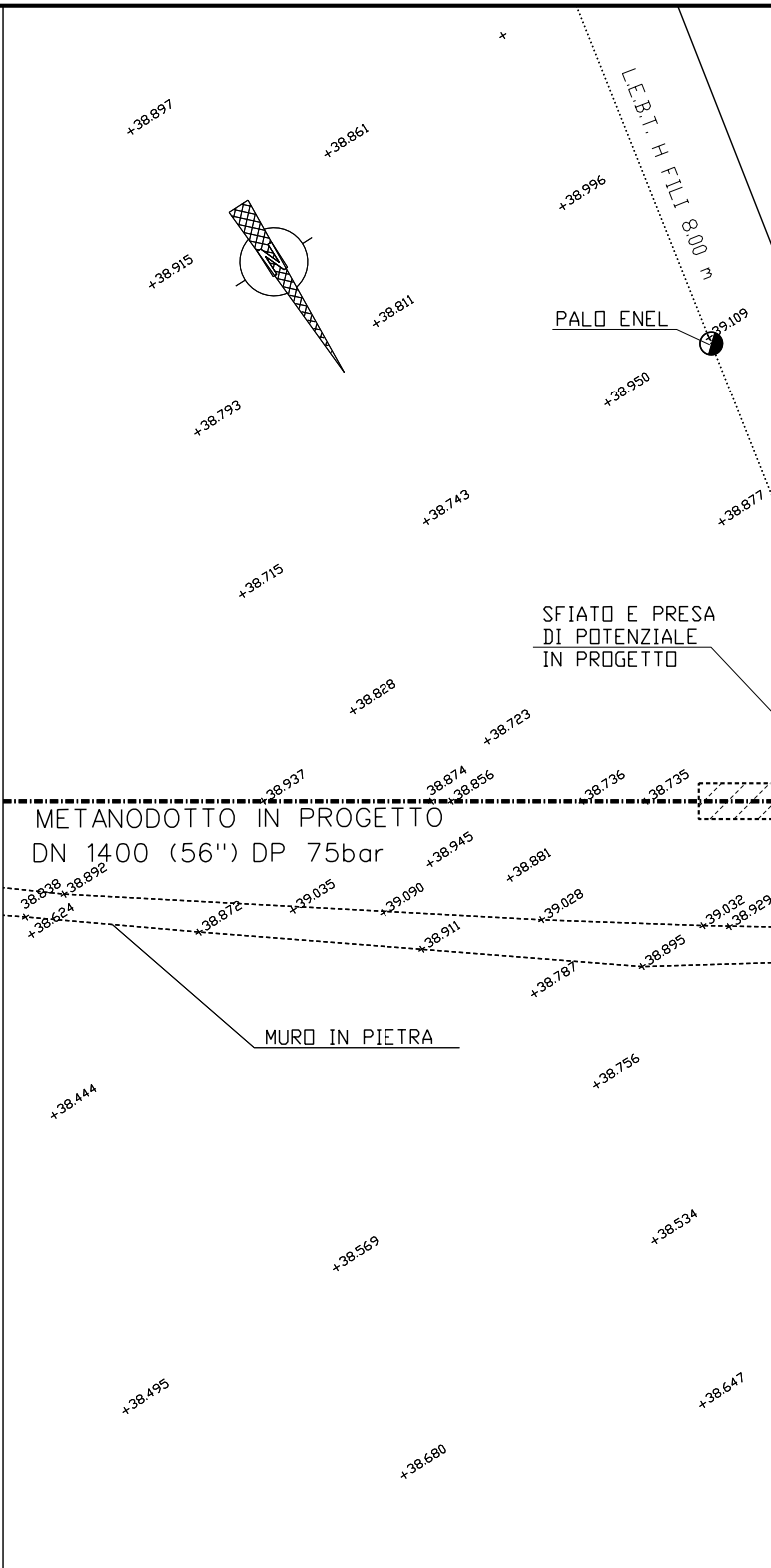
L.E.B.T. H FILI 8.00 m
PALO ENEL
SFIATO E PRESA
DI POTENZIALE
IN PROGETTO
METANODOTTO IN PROGETTO
DN 1400 (56") DP 75bar
MURO IN PIETRA
+38.897
+38.861
+38.996
+38.915
+38.811
+39.109
+38.950
+38.793
+38.743
+38.877
+38.715
+38.828
+38.723
+38.937
+38.874
+38.856
+38.736
+38.735
+38.945
+38.881
+38.838
+38.892
+38.624
+38.872
+39.035
+39.090
+38.911
+39.028
+38.787
+38.895
+39.032
+38.929
+38.756
+38.444
+38.534
+38.569
+38.495
+38.647
+38.680
+38.370

PIANO QUOTATO scala 1:200

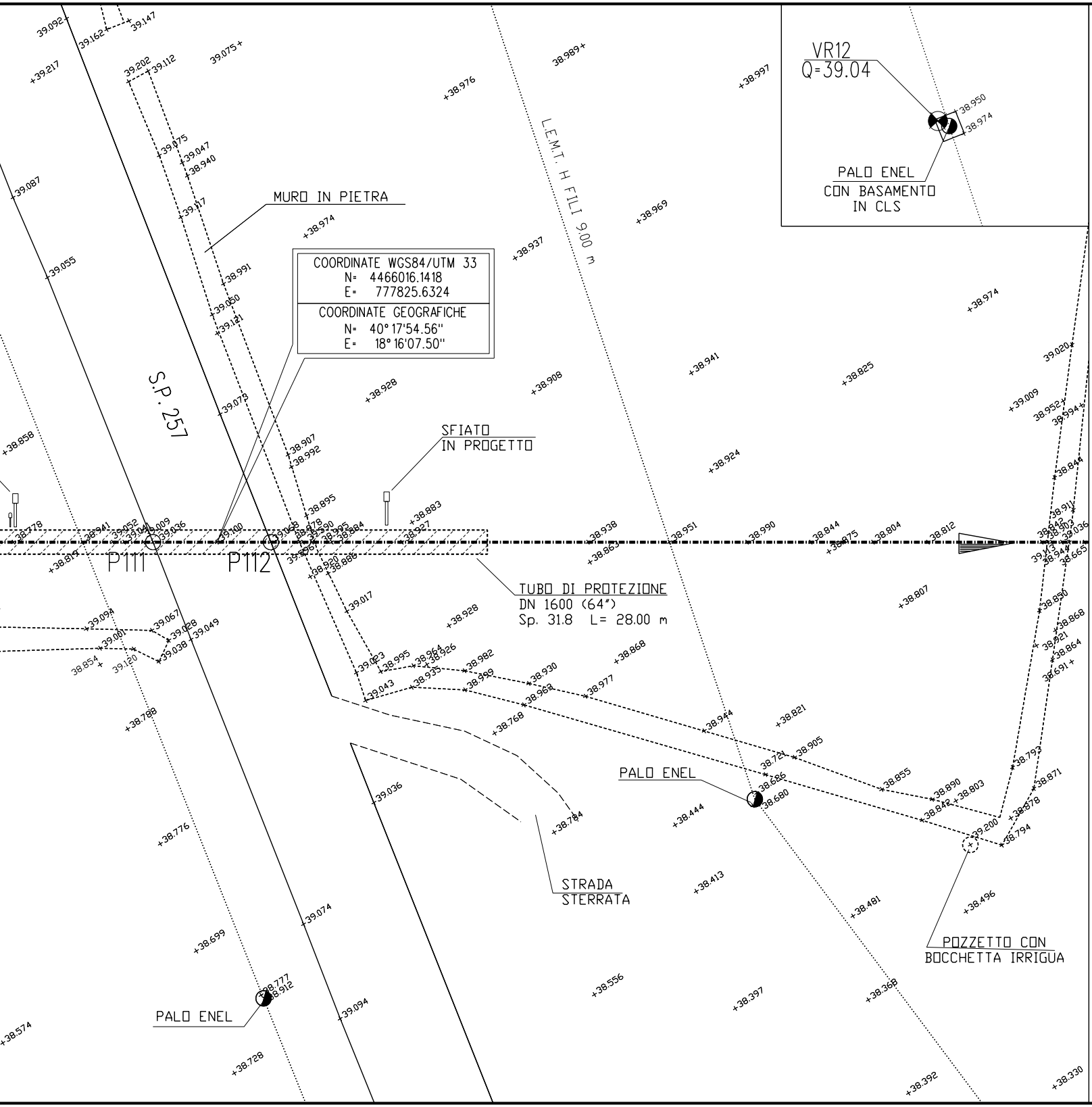
VR12
Q=39.04
PALO ENEL
CON BASAMENTO
IN CLS
MURO IN PIETRA
L.E.M.T. H FILI 9.00 m
COORDINATE WGS84/UTM 33
N= 4466016.1418
E= 777825.6324
COORDINATE GEOGRAFICHE
N= 40° 17'54.56''
E= 18° 16'07.50''
S.P. 257
SFIATO
IN PROGETTO
P111
P112
TUBO DI PROTEZIONE
DN 1600 (64")
Sp. 31.8 L= 28.00 m
PALO ENEL
STRADA
STERRATA
POZZETTO CON
BOCCHETTA IRRIGUA
PALO ENEL

TABELLA DELLE

① Tubo di acciaio GRADO L450 MB DN 1400 (56") Di
Sp. NORMALE Sp 18.7 mm costruito secondo tab
rivestimento in Polietilene Sp 3.00 mm

Tubo di acciaio GRADO L450 MB DN 1400 (56") Di
Sp. MAGGIORATO Sp 21.8 mm costruito secondo
rivestimento in Polietilene Sp 3.00 mm

② Tubo di protezione in acciaio Grado EN L450 MB D
Sp. 31.8 mm costruito secondo tab. GASD A 01.04

③ Anello di chiusura termorestringente DN 1400 (56")
costruito secondo tab. GASD A 09.02.10 u.e.

④ Apparecchiatura di sfiato e presa di segnalazione fu
costruito secondo tab. GASD A 09.06.02 u.e.

Tubo di sfiato in Fe 33 UNI 7288/74 DN 80 (3") S
costruito secondo tab. GASD A 01.03.01 u.e.

⑤ Punto di misura P.E. a cassetta piantana secondo C

⑥ Distanziatori isolanti a collare con fissaggio ad incas

tubo di sfiato e spurgo DN 80 (3")
anelli

tubo di linea DN 1400 (56")
anelli

⑦ Tubo di protezione in ferro per polifora portacavi

tubo DN 200 (8") GRADO S355 Sp. 6.3 mm - per

DOCUMENTI DI RIFERIMENTO	N.
PLANIMETRIA CATASTALE - 1° TRONCO	PL-100

ANNOTAZIONI

1378.40 mm . GASD A 01.01.32 u.e.	
1378.40 mm tab. GASD A 01.01.32 u.e.	91.00 m
N 1600 (64") .01 u.e.	28.00 m
x DN 1600 (64")	n. 2
ga gas Tipo2	n. 2
p. 3.0 mm	12.00 m
GASD A 07.01.05 u.e.	n. 1
stro	
	n. 6
	n. 31
trivellazioni	28.00 m

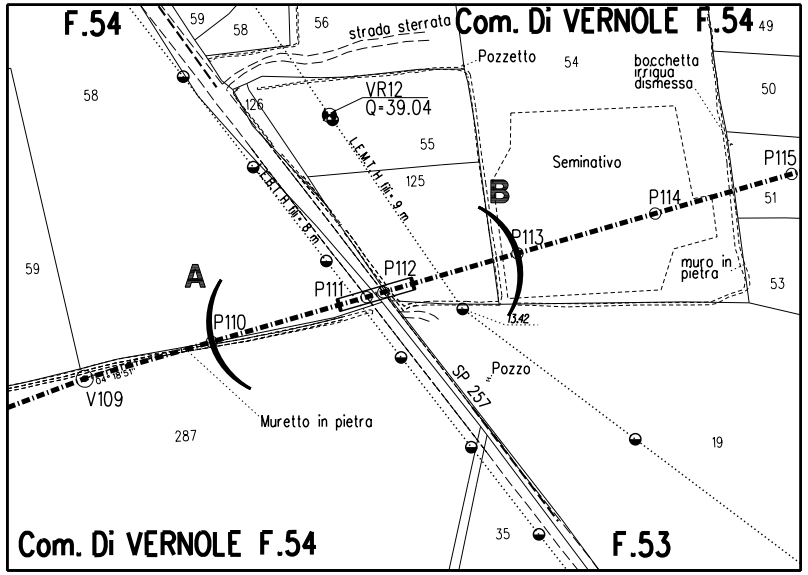
F.54
Com. Di VERNOLE F.54
strada sterrata
Pozzetto
bocchetta irrigua dismesso
VR12
Q=39.04
Seminativo
P115
P114
P113
P112
P111
P110
V109
A
B
muro in pietra
Pozzo
SP 257
Muretto in pietra
Com. Di VERNOLE F.54
F.53
59
58
56
54
49
50
51
53
126
125
55
287
35
19

STRALCIO PLANIMETRICO 1:2000
COMUNE DI VERNOLE F.54 - F.53

COROGRAFIA 1:10000
C.T.R. F. 512124
C.T.R. F. 512083

Rev.	DATA	DESCRIZIONE	ELABORATO	VERIFICATO	APPROVATO AUTORIZZATO
1	23/06/17	EMISSIONE PER APPALTO	G.AIUDI	M.BEGINI	H.D.AIUDI F.FERRINI
0	06/05/16	EMISSIONE PER COMMENTI	G.AIUDI	M.BEGINI	H.D.AIUDI F.FERRINI

SNAM RETE GAS

PROGETTISTA
techfem
Rif. TFM: 011014-10-DT-10E-1112

COMMESSA NR/13167
CODICE TECNICO 16153

Metanodotto INTERCONNESSIONE TAP
DN 1400 (56"), DP 75 bar
1 TRONCO MELENDUGNO - LECCE

ATTRAVERSAMENTO S.P. 257
(Non Chilometrata)

DIS. N. AT-112
REVISIONE 1
FG. 1 DI 1
SCALA 1:200

DOCUMENTO DI PROPRIETA' Snam Rete Gas. LA SOCIETA' TUTELERA' I PROPRI DIRITTI IN SEDE CIVILE E PENALE A TERMINI DI LEGGE.