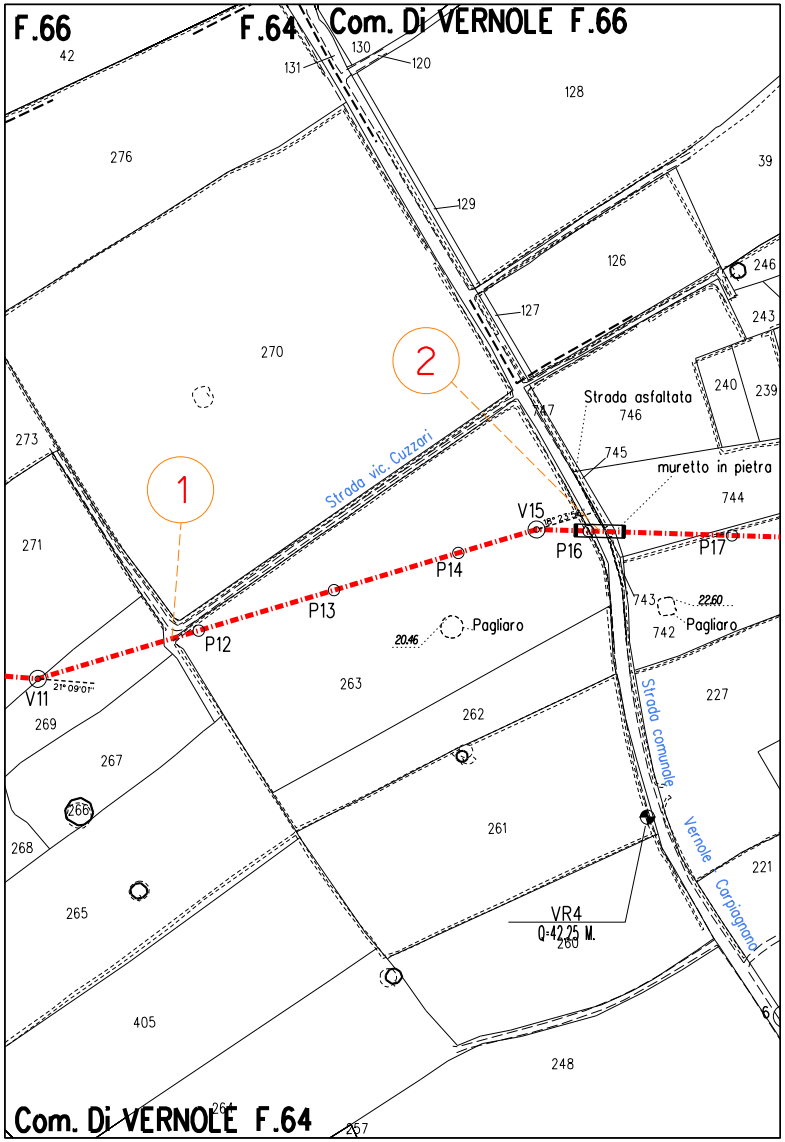
F.66
F.64
Com. Di VERNOLE F.66
Strada vic. Cuzzari
Strada asfaltata
muretto in pietra
Pagliaro
Strada comunale Vernole Carpignano
V11
P12
P13
P14
V15
P16
P17
VR4
Q=42.25 M.
1
2
Com. Di VERNOLE F.64

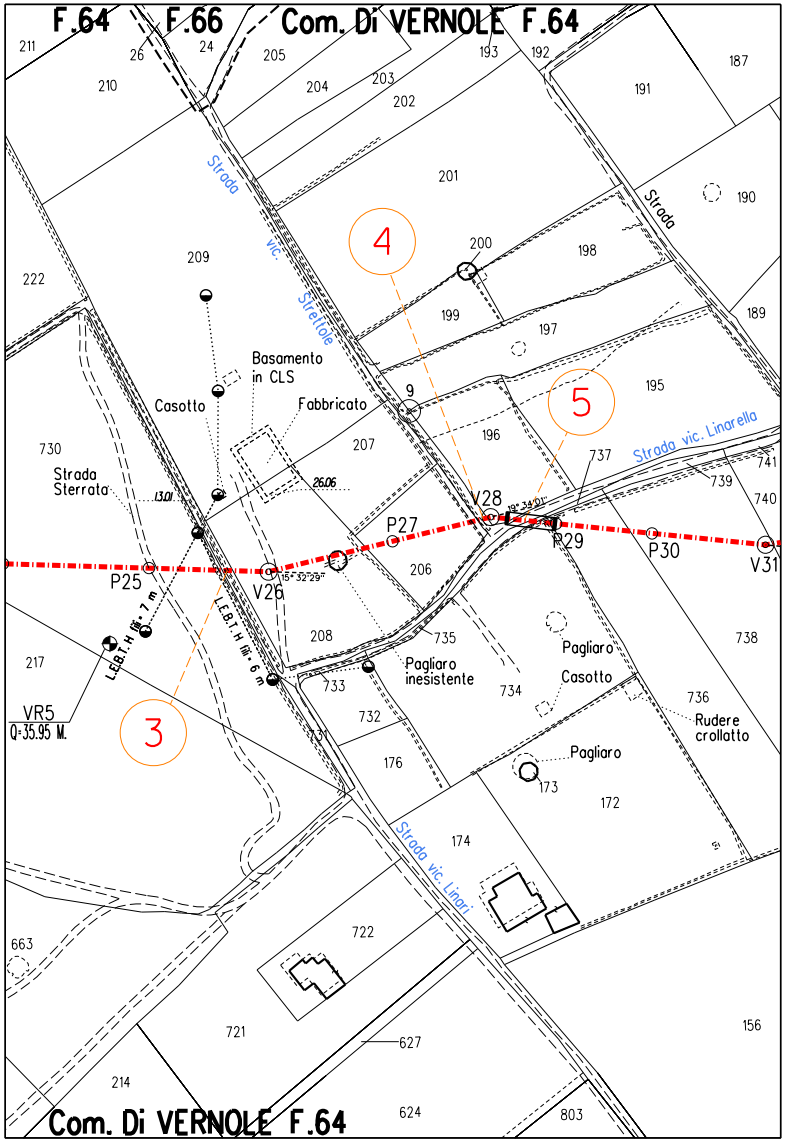
F.64
F.66
Com. Di VERNOLE F.64
Strada vic. Strettole
Strada
Strada vic. Linarella
Strada vic. Linari
Basamento in CLS
Casotto
Fabbricato
Strada Sterrata
Pagliaro
Pagliaro inesistente
Rudere crollato
L.E.B.T.H fili • 7 m
L.E.B.T.H fili • 6 m
P25
V26
P27
V28
P29
P30
V31
VR5
Q=35.95 M.
3
4
5
Com. Di VERNOLE F.64

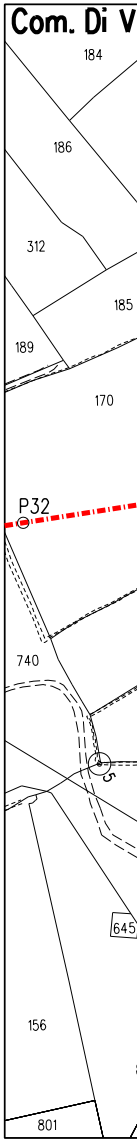

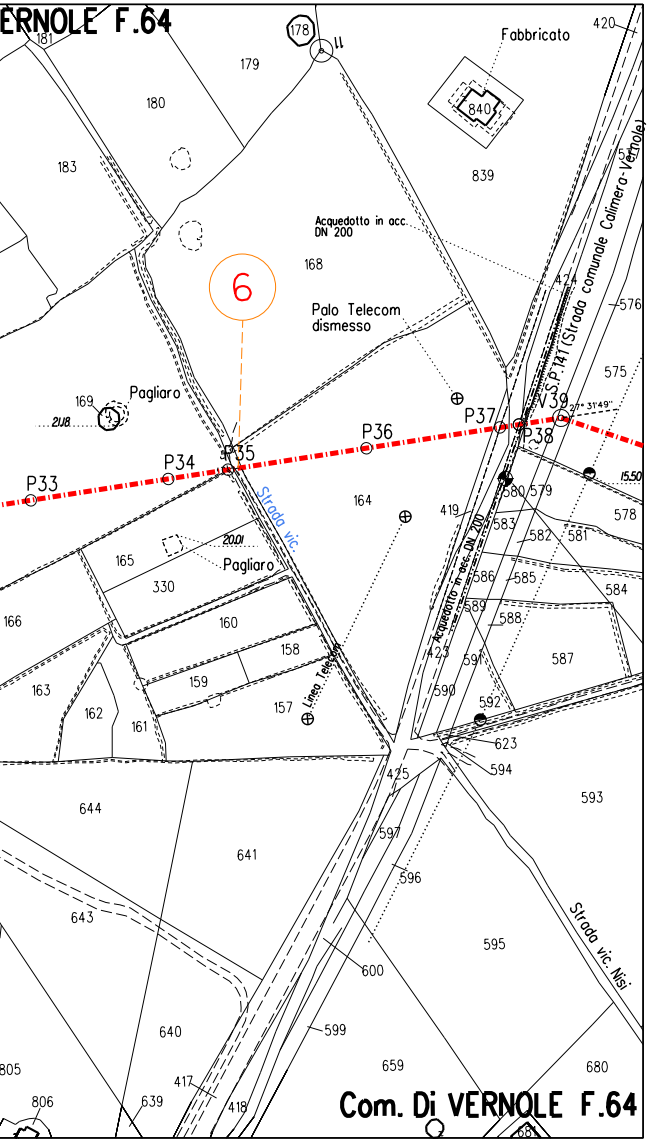
ERNOLE F.64
6
Fabbricato
Acquedotto in acc. DN 200
Palo Telecom dismesso
Pagliaro
P33
P34
P35
P36
P37
P38
V39
Strada vic.
S.P. 141 (Strada comunale Calimera-Vernole)
Acquedotto in acc. DN 200
Linea Telecom
Strada vic. Nisi
Com. Di VERNOLE F.64

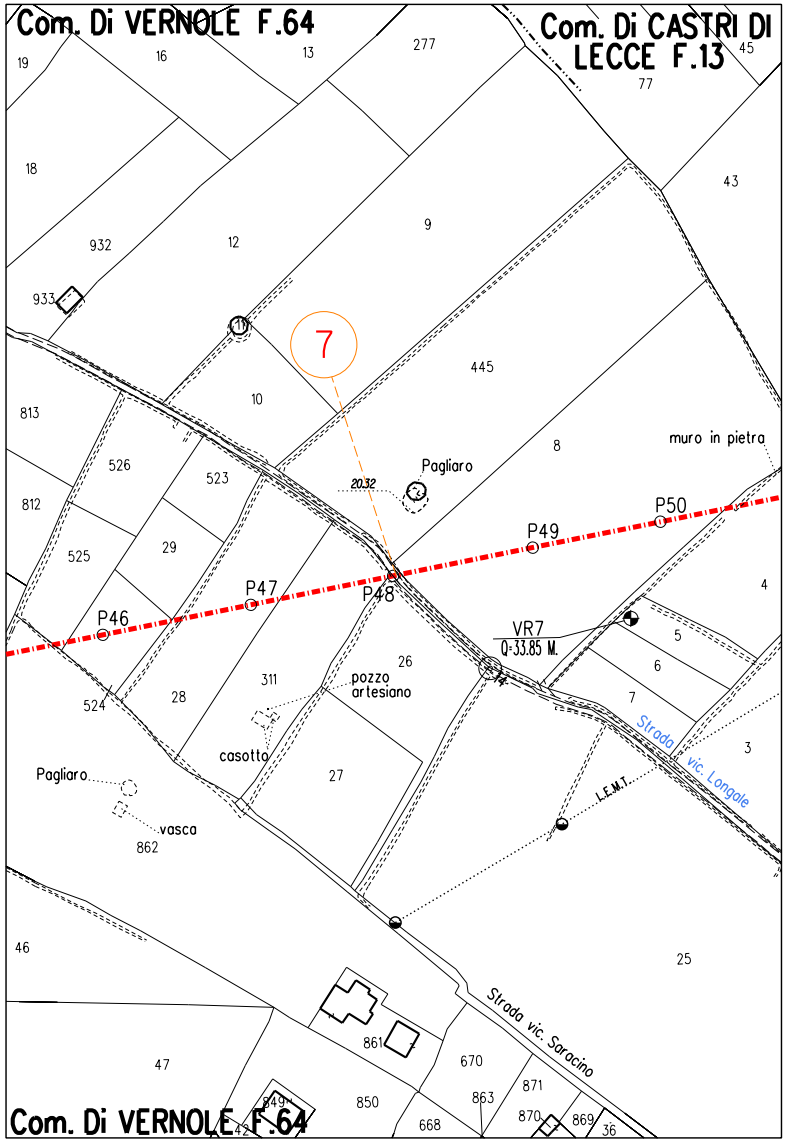
Com. Di VERNOLE F.64
Com. Di CASTRI DI LECCE F.13
7
Pagliaro
muro in pietra
P46
P47
P48
P49
P50
VR7
Q=33.85 M.
pozzo artesiano
casotto
Pagliaro
vasca
Strada vic. Longale
L.E.M.T.
Strada vic. Saracino
Com. Di VERNOLE F.64

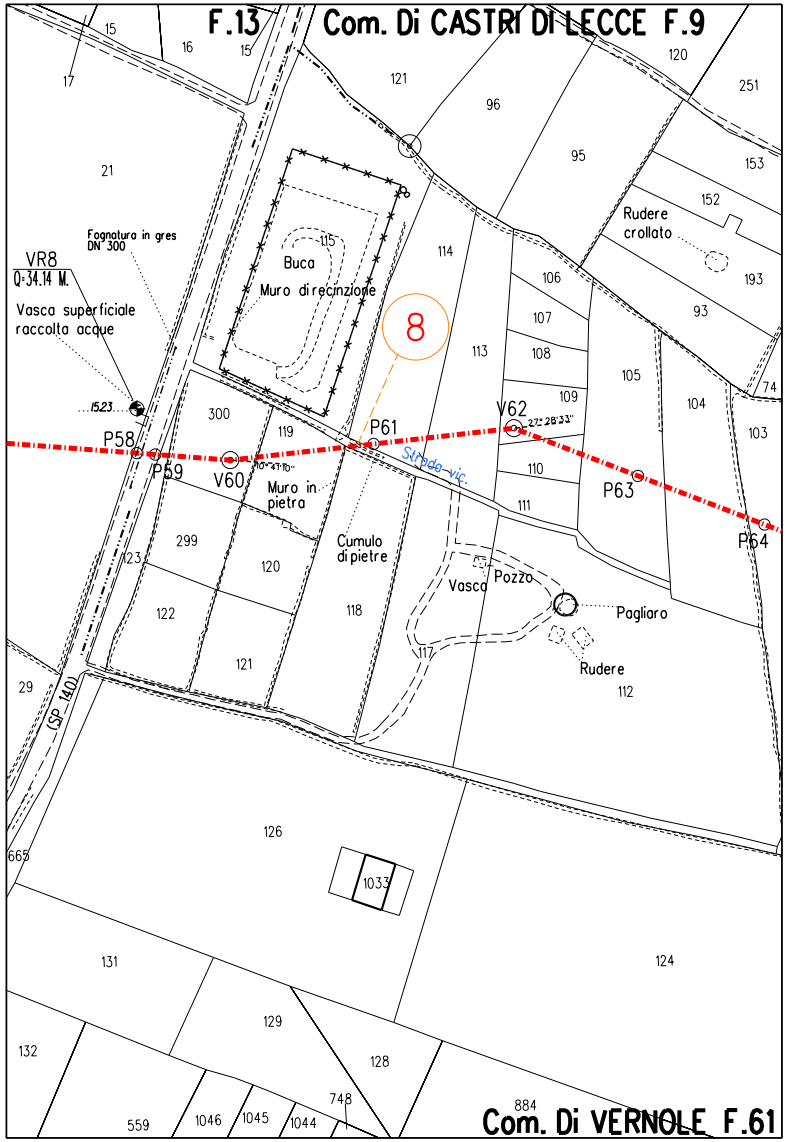
F.13
Com. Di CASTRI DI LECCE F.9
Fognatura in gres DN 300
VR8
Q=34.14 M.
Vasca superficiale raccolta acque
Buca
Muro di recinzione
8
Rudere crollato
P58
P59
V60
P61
V62
P63
P64
Muro in pietra
Cumulo di pietre
Strada vic.
Vasca
Pozzo
Pagliaro
Rudere
(SP 140)
Com. Di VERNOLE F.61

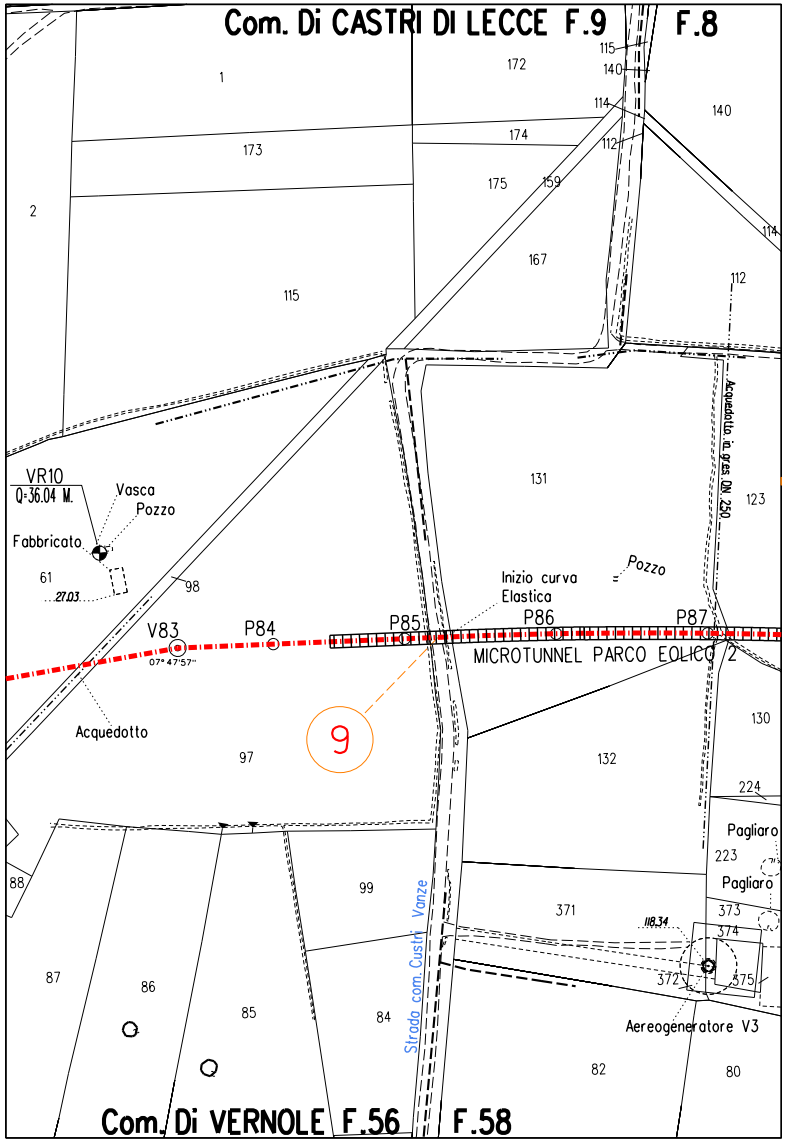
Com. Di CASTRI DI LECCE F.9
F.8
VR10
Q=36.04 M.
Vasca
Pozzo
Fabbricato
V83
P84
P85
P86
P87
Inizio curva
Elastica
Pozzo
MICROTUNNEL PARCO EOLICO
Acquedotto
Acquedotto in gres DN 250
9
Strada com. Castri Vanze
Pagliaro
Pagliaro
Aereogeneratore V3
Com. Di VERNOLE F.56
F.58

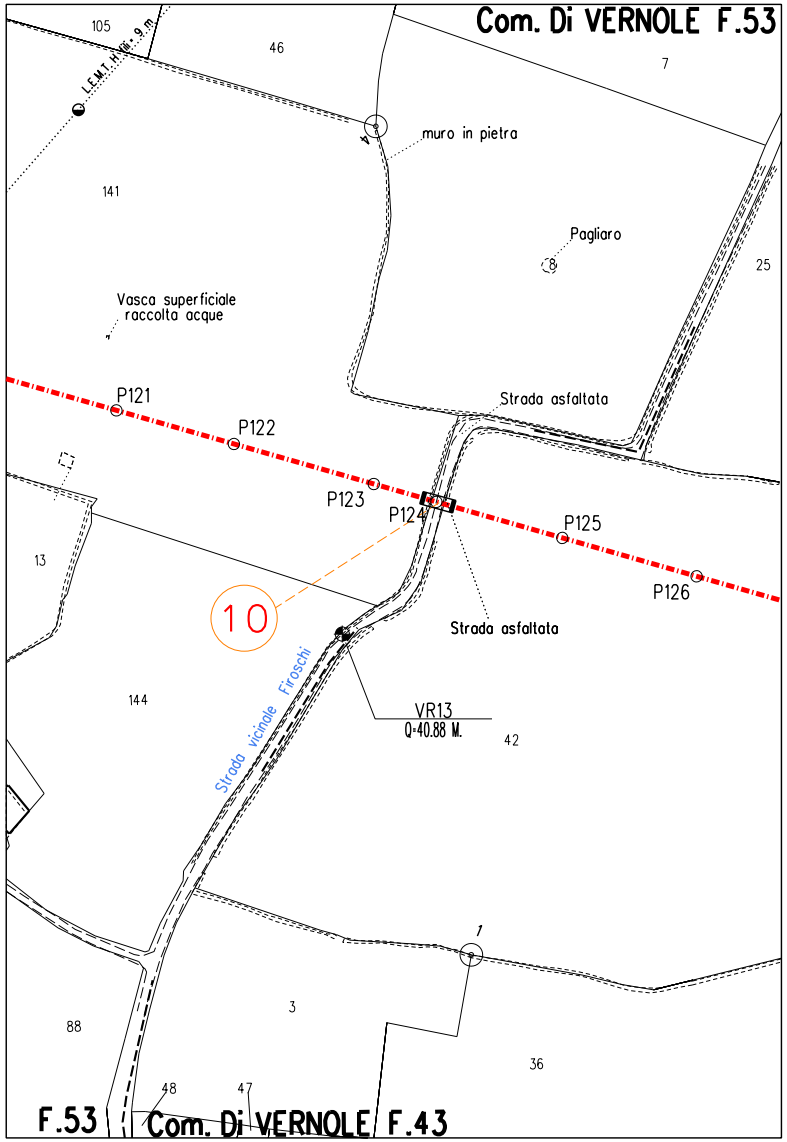
Com. Di VERNOLE F.53
L.E.M.T. H= 9 m
muro in pietra
Pagliaro
Vasca superficiale
raccolta acque
Strada asfaltata
P121
P122
P123
P124
P125
P126
10
Strada asfaltata
Strada vicinale Firoschi
VR13
Q=40.88 M.
F.53
Com. Di VERNOLE F.43

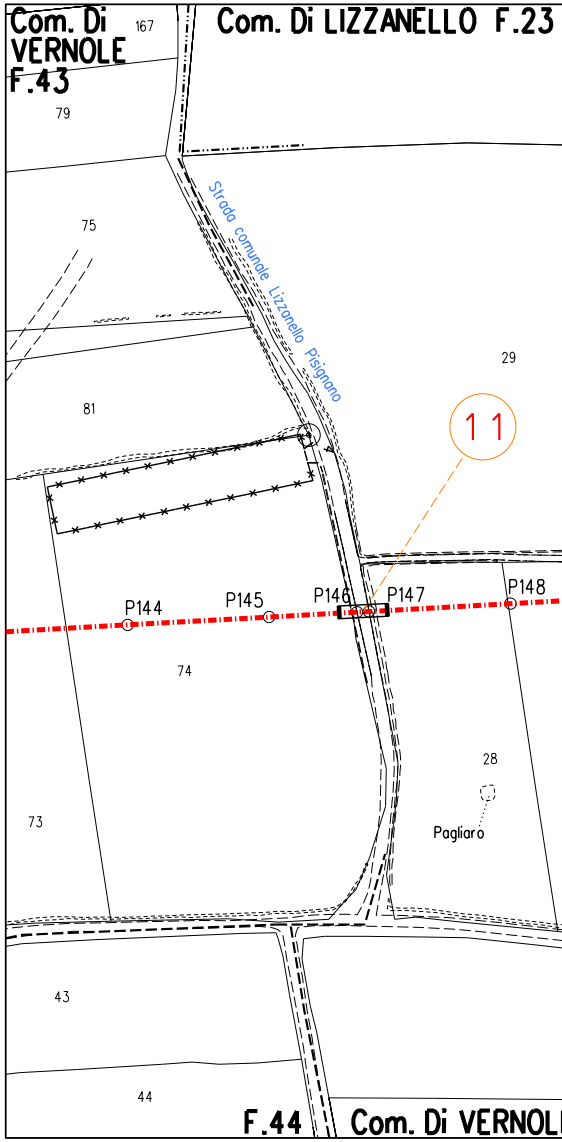
Com. Di
VERNOLE
F.43
Com. Di LIZZANELLO F.23
Strada comunale Lizzanello Pisignano
11
P144
P145
P146
P147
P148
Pagliaro
F.44
Com. Di VERNOL

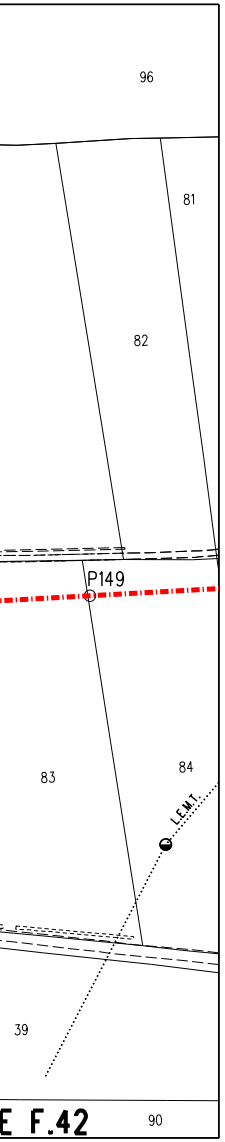
96
81
82
P149
83
84
L.E.M.T.
39
E F.42
90

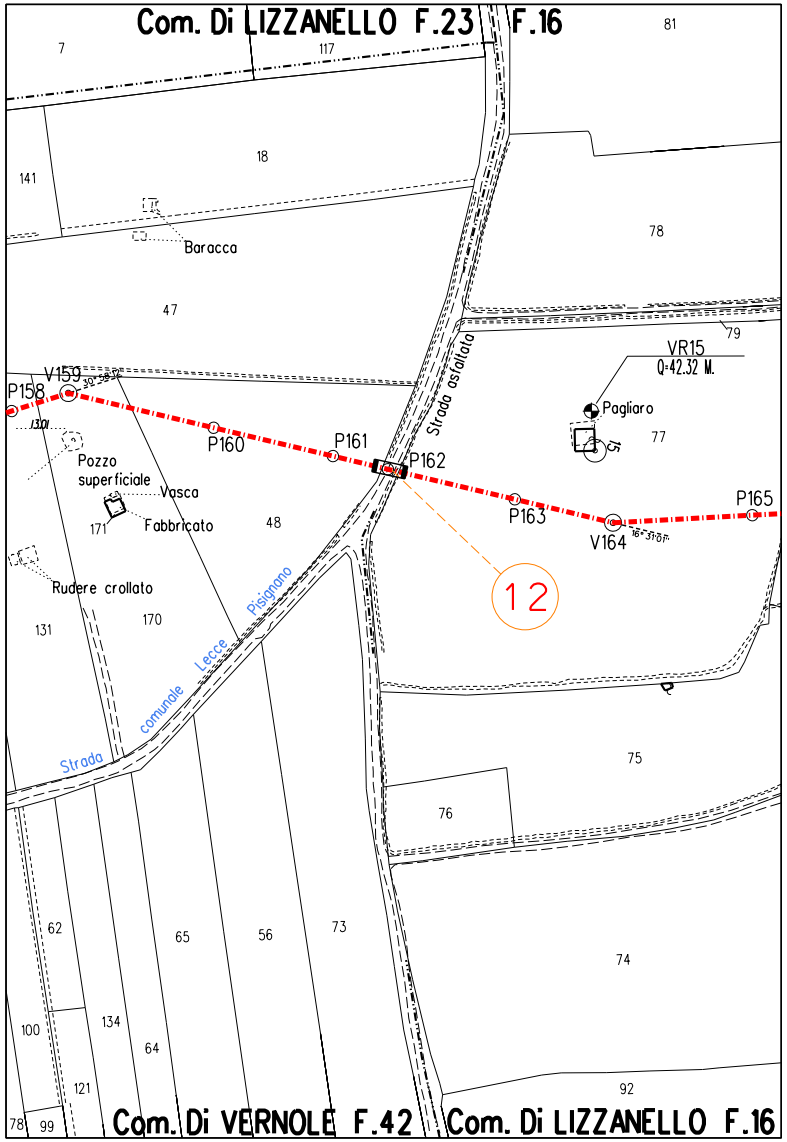
Com. Di LIZZANELLO F.23
F.16
81
7
117
141
18
Baracca
78
47
79
VR15
Q=42.32 M.
P158
V159
30°58'12"
13.01
Strada asfaltata
Pagliaro
77
15
P160
P161
P162
Pozzo
superficiale
Vasca
Fabbricato
171
48
P163
V164
16°31'01"
P165
12
Rudere crollato
Pisignano
170
131
Lecce
comunale
Strada
75
76
74
62
65
56
73
100
134
64
121
92
78
99
Com. Di VERNOLE F.42
Com. Di LIZZANELLO F.16

ELENCO ATTRAVERSAMENTI

NUMERO	DENOMINAZIONE	TIPOLOGIA ATTRAVER.	TIPOLOGIA STRADA	RIFERIMENTI CATASTALI			LARGHEZZA CATASTALE ATTR. m.	SPESSORE TUBAZ. mm.	RIFERIMENTO PICCHETTO n°
				COMUNE DI	FOGLIO N°	MAPPALE N°			
1	Strada Vicinale Cuzzari	A CIELO APERTO	STERRATA	Vernole	64	269-263	4.70	18.7	P12
2	Strada Comunale Vernole-Carpignano	A CIELO APERTO	ASFALTATA	Vernole	64-66	263-744	4.80	21.8	P16
3	Strada Vicinale Linari	A CIELO APERTO	STERRATA	Vernole	64	730-208	3.60	18.7	P25 V26
4	Strada Vicinale Strettole	A CIELO APERTO	STERRATA	Vernole	64	206-196	3.80	18.7	P27 V28
5	Strada Vicinale Linarella	A CIELO APERTO	ASFALTATA	Vernole	64	196-735	6.15	21.8	V28 P30
6	Strada Vicinale	A CIELO APERTO	STERRATA	Vernole	64	170-164	2.80	18.7	P34 P35
7	Strada Vicinale Longale	A CIELO APERTO	STERRATA	Vernole	64	331-8	3.05	18.7	P48
8	Strada Vicinale	A CIELO APERTO	STERRATA	Vernole	61	119-114	6.35	18.7	P61
9	Strada Comunale Custri' Vanze	MICROTUNNEL	ASFALTATA	Vernole	56-58	97-131	7.55	21.8	P85
10	Strada Vicinale Firoschi	A CIELO APERTO	ASFALTATA	Vernole	53-43	144-42	4.65	21.8	P124
11	Strada Comunale Lizzanello Pisignano	A CIELO APERTO	ASFALTATA	Vernole	44-42	74-28	6.20	21.8	P146 P147
12	Strada Comunale Lizzanello Pisignano	A CIELO APERTO	ASFALTATA	Vernole Lizzanello	42-16	48-77	6.10	21.8	P161 P162

(*) MICROTUNNEL

LEGENDA

Opera in Progetto / Rilievo

Condotta in esercizio

Condotta in progetto

Condotta fuori esercizio/da dismettere

Condotta in progetto da altra opera

Servizio attraversato

Condotta in tubo di protezione

DOCUMENTI DI RIFERIMENTO	N.

RIFERIMENTO CAPOSALDO DI SALDATURA PICCHETTO n.	RIFERIMENTO SALDATURA n.	TUBO PROT. m.
-	-	-
-	-	18.00
-	-	-
-	-	-
-	-	18.00
-	-	-
-	-	-
-	-	-
-	-	522.50 (*)
-	-	12.00
-	-	18.00
-	-	12.00

ATTRAVERSAMENTI TIPO DI STRADE DI CATEGORIA C, D

SEZIONE TIPO STRADE

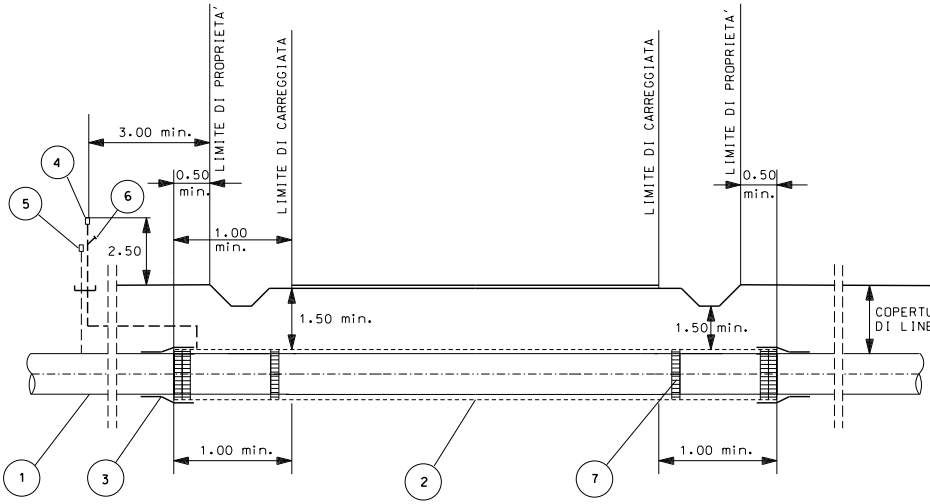
LIMITE DI PROPRIETA'
LIMITE DI CARREGGIATA
LIMITE DI CARREGGIATA
LIMITE DI PROPRIETA'
3.00 min.
0.50 min.
1.00 min.
2.50
0.50 min.
1.50 min.
1.50 min.
COPERTURA DI LINEA
1.00 min.
1.00 min.
1
2
3
4
5
6
7

LEGENDA:

① METANODOTTO IN PROGETTO	⑤ CASSETTA A PIANTANA P.E. (EVENTUALE)
② TUBO DI PROTEZIONE (EVENTUALE)	⑥ PRESA SEGNALAZIONE FUGA GAS (EVENTUALE)
③ ANELLO DI CHIUSURA TERMORESTRINGENTE (EVENTUALE)	⑦ ANELLI DISTANZIATORI A COLLARE (EVENTUALI)
④ APPARECCHI DI SFIATO (EVENTUALI)	

ATTRAVERSAMENTO STRADE DI CATEGORIA "C" (ASFALTATE – BIANCHE):

L' ATTRAVERSAMENTO SARA REALIZZATO :

- RETTILINEO FINO A 0.50 OLTRE IL CONFINE DELLA STRADA E CON TUBO A SPESSORE MAGGIORATO, CHE SI ESTENDERA' PER ALMENO 3.00 OLTRE IL CONFINE DELLA STRADA ESISTENTE O DEI PREVISTI FUTURI ALLARGAMENTI.
- CON TUBO A SPESSORE MAGGIORATO POSATO IN TUBO DI PROTEZIONE, NEI CASI RITENUTI OPPORTUNI DAL PROGETTISTA .

ATTRAVERSAMENTO STRADE DI CATEGORIA "D" (STERRATE):

NESSUNA PRESCRIZIONE.
L' ATTRAVERSAMENTO SARA REALIZZATO CON TUBO A SPESSORE MAGGIORATO POSATO IN TUBO DI PROTEZIONE, QUANDO SIA RITENUTO OPPORTUNO DAL PROGETTISTA .

LE MISURE SONO ESPRESSE IN METRI

Rev.	DATA	DESCRIZIONE	ELABORATO	VERIFICATO	APPROVATO AUTORIZZATO
1	23/06/17	EMISSIONE PER APPALTO	F.CAMPA	M.BEGINI	H.D.AIUDI F.FERRINI
0	02/09/16	EMISSIONE PER COMMENTI	F.CAMPA	M.BEGINI	H.D.AIUDI F.FERRINI

SNAM RETE GAS

PROGETTISTA
techfem
Rif. TFM: 011014-10-DT-9E-1151

COMMESSA
NR/13167

CODICE TECNICO
16153

Metanodotto INTERCONNESSIONE TAP
DN 1400 (56"), DP 75 bar
1 TRONCO MELENDUGNO – LECCE

DIS. N.
AT-151

REVISIONE 1

ATTRAVERSAMENTO TIPO DI STRADE COMUNALI
DI COMPETENZA COMUNE DI VERNOLE

FG. 1 DI 1

SCALA 1:2000

DOCUMENTO DI PROPRIETA' Snam Rete Gas. LA SOCIETA' TUTELERA' I PROPRI DIRITTI IN SEDE CIVILE E PENALE A TERMINI DI LEGGE.