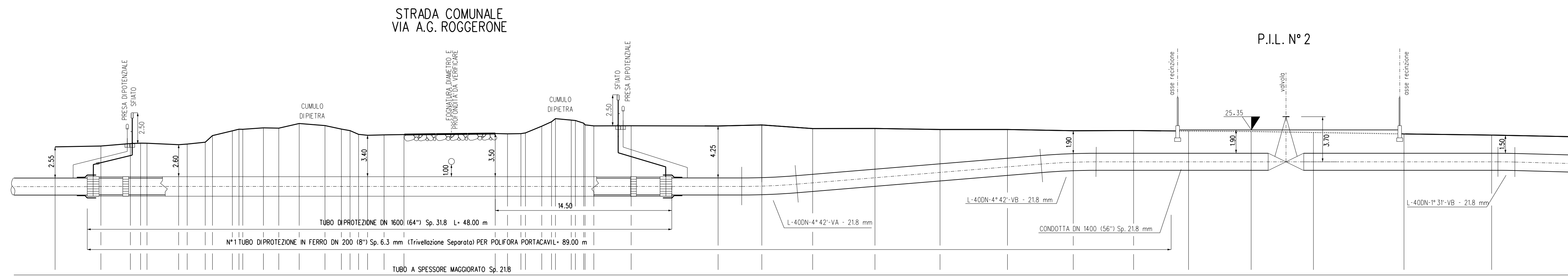
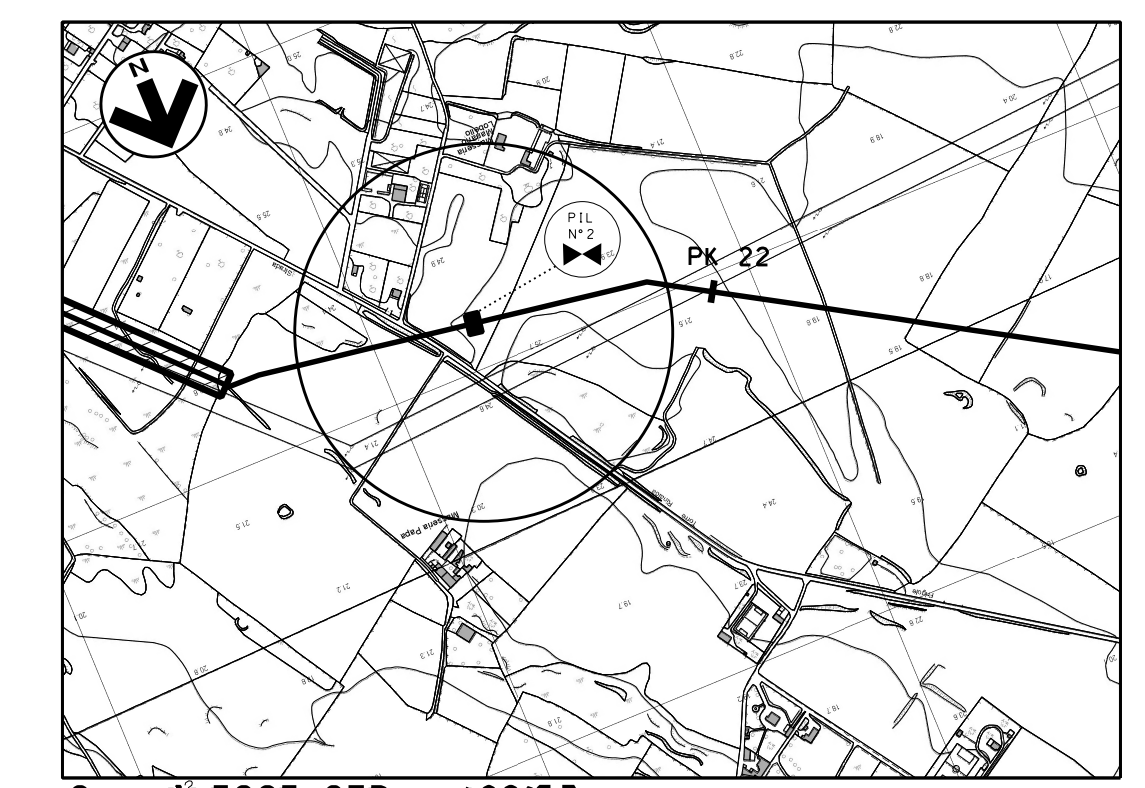


PLANIMETRIA scala 1:200

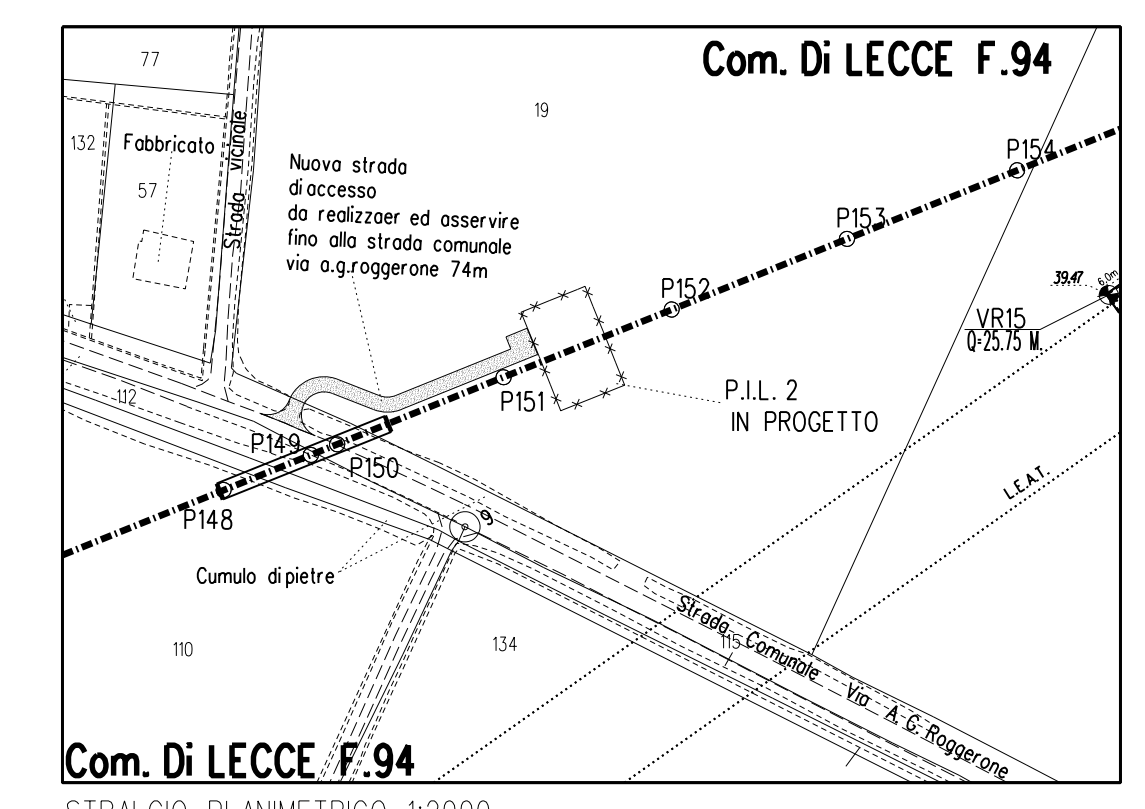
PROFILO SCALA 1:200



PICCHETTI	P148	P149	P150	P151	P152
TERRENO	23.95	24.01	24.21	25.04	25.07
DISTANZE PARZIALI	3.76	2.42	2.60	7.50	6.75
DISTANZE PROGRESSIVE	0.00	3.76	6.18	8.78	15.53



Com. di LECCE CTR n. 496153  
STRALCIO PLANIMETRICO 1:10000



Com. Di LECCE F.94  
STRALCIO PLANIMETRICO 1:2000  
COMUNE DI LECCE F.94

N.B. Prima dell'esecuzione dei lavori si deve verificare con gli Enti la presenza di eventuali sottoservizi, e se necessario accertarne la presenza, natura e posizione con scavi a mano.

2	23/06/17	EMISSIONE PER APPALTO	G. AUDI	M. BEGNI	F. FERRO
1	15/03/17	EMISSIONE PER COMMENTI	G. AUDI	M. BEGNI	F. FERRO
0	15/03/17	EMISSIONE PER COMMENTI	G. AUDI	M. BEGNI	F. FERRO
Rev	DATA	DESCRIZIONE	ELABORATO	VERIFICATO	APPROVATO AUTORIZZATO
			COMMESSA	CODICE TECNICO	
Metanodotto INTERCONNESSIONE TAP DN 1400 (56''), DP 75 bar 2 TRONCO LECCE - BRINDISI			NR/13167	16153	
PUNTO DI INTERCETTAZIONE DI LINEA (P.I.L. N°2) - PIANTE E PROFILO -			DIS. N.	I-102	
			REVISIONE	2	
			FG	1	DI 1
			SCALA	1:200	