

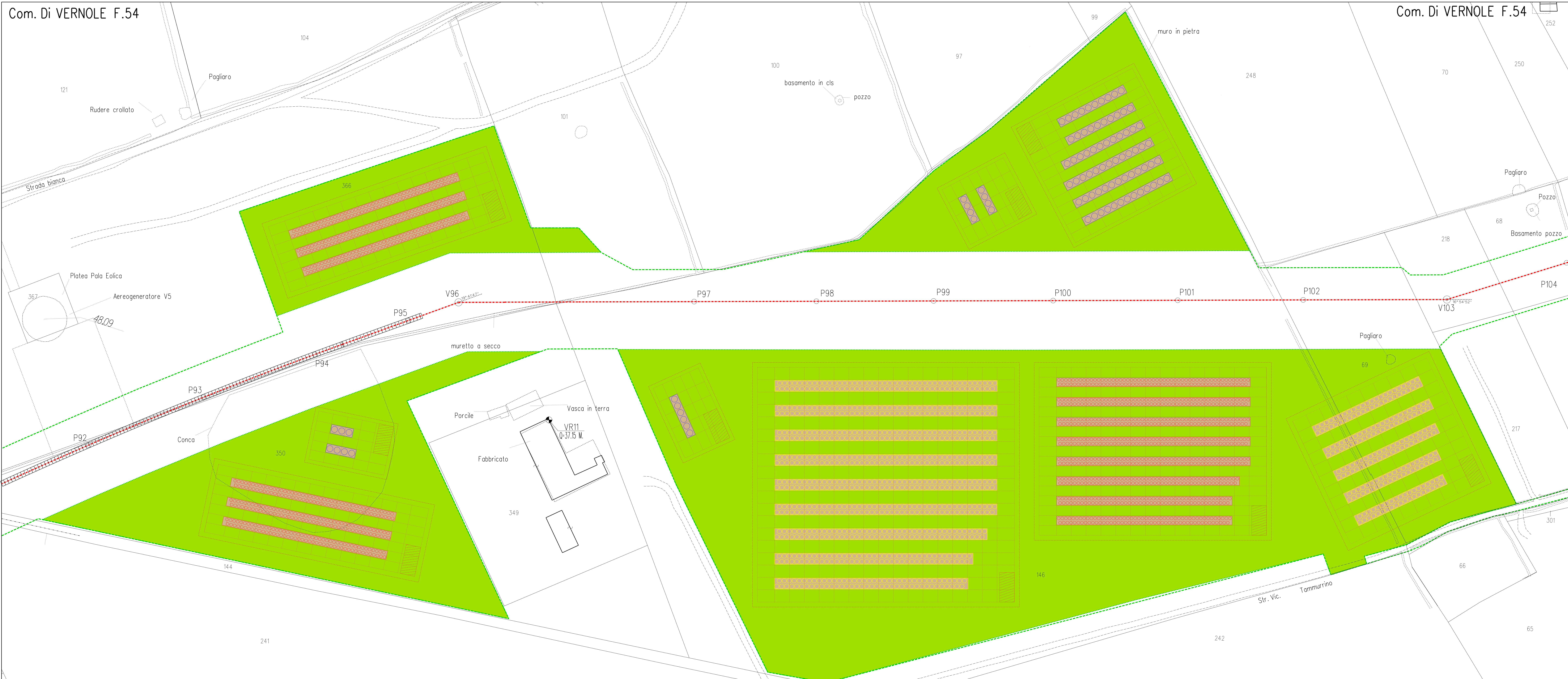
LEGENDA
SIMBOLOGIA CARTOGRAFICA

- - - Metanodotto in progetto
- Area lavori
- Ingombro area di deposito temporaneo ulivi
- Impronta del singolo albero (Ulivi Giovani)
- Impronta del singolo albero (Ulivi Adulti)
- Impronta del singolo albero (Ulivi Assimilabili o Monumentali)

AREA DEPOSITO D1 - PK 4+600

Comune di Vernole (LE)
Tronco 1 (da P92 a P103)
Superficie area di deposito: 56010 mq
Numero totale di piante messe a dimora: 2442
Esemplari da 1 a 2442

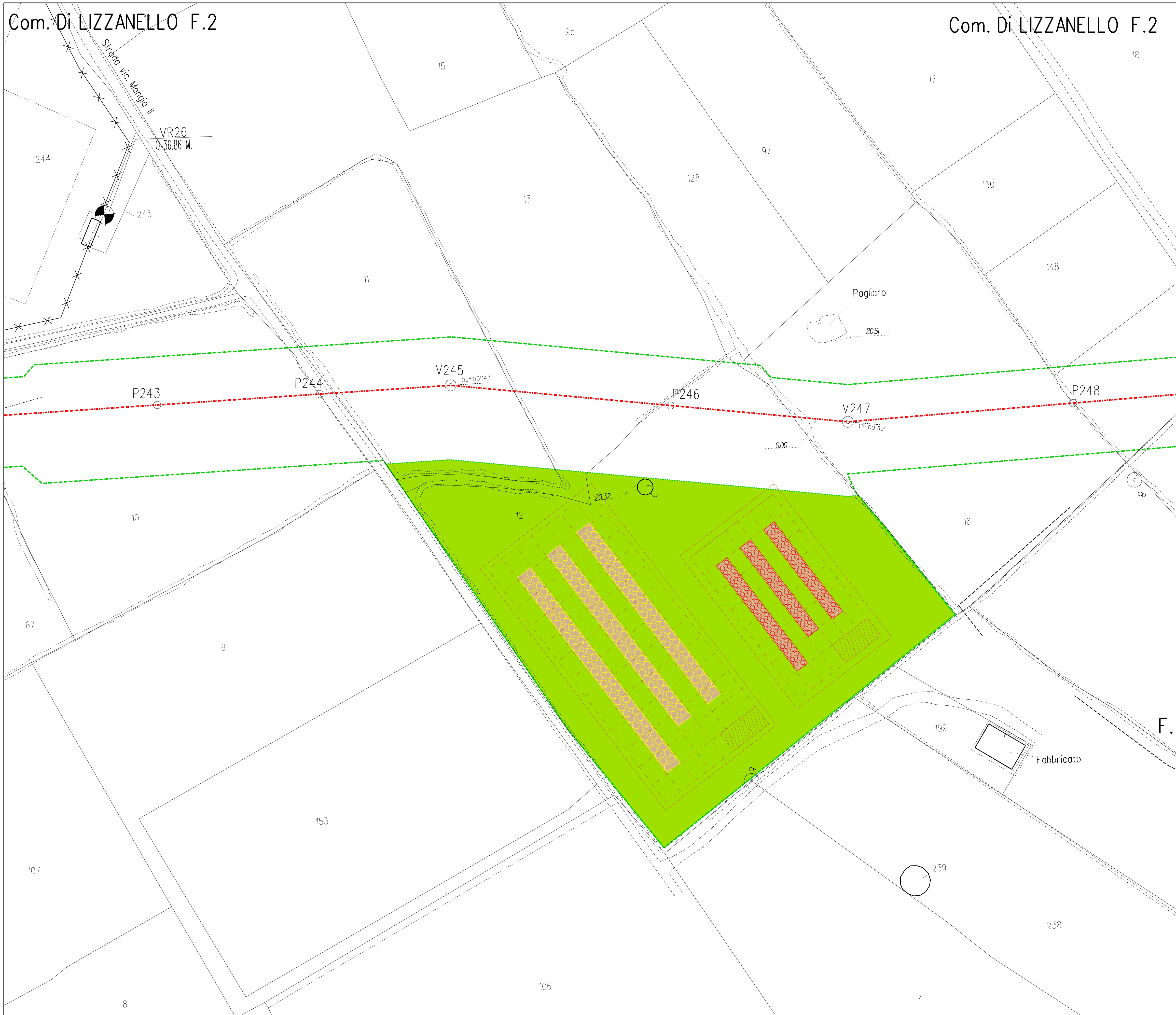
1	23/06/19	EMISSIONE PER APPALTO		G. ANDI	M. BEGNI	PROGETTISTA
0	11/11/18	EMISSIONE PER PERMESSI		G. ANDI	M. BEGNI	PROGETTISTA
Rev.	DATA	DESCRIZIONE	ELABORATO	VERIFICATO	APPROVATO	PROGETTISTA
			COMMESSA	NR/13167	16153	CODICE TECNICO
Metanodotto INTERCONNESSIONE TAP DN 1400 (56"), DP 75 bar						DIS. N° SC-DTU-001
MESSA A DEPOSITO TEMPORANEO ULIVI AREA DEPOSITO D1 - COMUNE DI VERNOLE PK 4+600						REVISIONE 1
						FIG. 1 DI 8
						SCALA 1:500



DOCUMENTO DI PROPRIO DOVERE - CON LA SOCIETA' DI TUTELA DEI PROPRI DIRITTI IN MATERIA CIVILE E PENALE DI TERZO DI LEGGE.

Com. Di LIZZANELLO F.2

Com. Di LIZZANELLO F.2



LEGENDA
SIMBOLOGIA CARTOGRAFICA

- - - Metanodotto in progetto
- Area lavori
- Ingombro area di deposito temporaneo ulivi
- Impronta del singolo albero (Ulivi Giovani)
- Impronta del singolo albero (Ulivi Adulti)
- Impronta del singolo albero (Ulivi Assimilabili o Monumentali)

AREA DEPOSITO D4 - PK 11+400

Comune di Lizzanello (LE)
Tronco 1 (da P244 a V247)
Superficie area di deposito: 9000 mq
Numero totale di piante messe a dimora: 327
Esemplari da 2443 a 2769

Com. Di LIZZANELLO F.2

Com. Di LIZZANELLO F.2

1	23/06/17	EMISSIONE PER APPALTO	G. AJUDI	M. BEGNI	H. DALLI F. PERRINI
0	11/11/16	EMISSIONE PER PERMESSI	G. AJUDI	M. BEGNI	H. DALLI F. PERRINI
Rev.	DATA	DESCRIZIONE	ELABORATO	VERIFICATO	APPROVATO AUTORIZZATO
		COMMESSA	CODICE TECNICO		
		NR/13167	16153		
Metanodotto INTERCONNESSIONE TAP DN 1400 (56"), DP 75 bar					DIS. N° SC-DTU-001
MESSA A DEPOSITO TEMPORANEO ULIVI AREA DEPOSITO D4 - COMUNE DI LIZZANELLO (LE) PK 11+400					REVISIONE 1
					FG 2 DI 8
					SCALA 1:500







DOCUMENTO DI PROPRIETA' Sott. Rete Gas - LA SOCIETA' TUTELERA I PROPRI DIRITTI IN SEDE CIVILE E PENALE A TERMINI DI LEGGE.

Com. Di LECCE F.180

Com. Di LECCE F.162

Com. Di LECCE F.162

LEGGENDA
SIMBOLOGIA CARTOGRAFICA

-  Metanodotto in progetto
-  Area lavori
-  Ingombro area di deposito temporaneo ulivi
-  Impronta del singolo albero (Ulivi Giovani)
-  Impronta del singolo albero (Ulivi Adulti)
-  Impronta del singolo albero (Ulivi Assimilabili o Monumentali)

PIAZZOLA P2 - PK 15+800

Comune di Lecce (LE)
Tronco 2 (da V11 a P15)
Superficie area di deposito: 13500 mq
Numero totale di piante messe a dimora: 547
Esemplari da 2770 a 3316

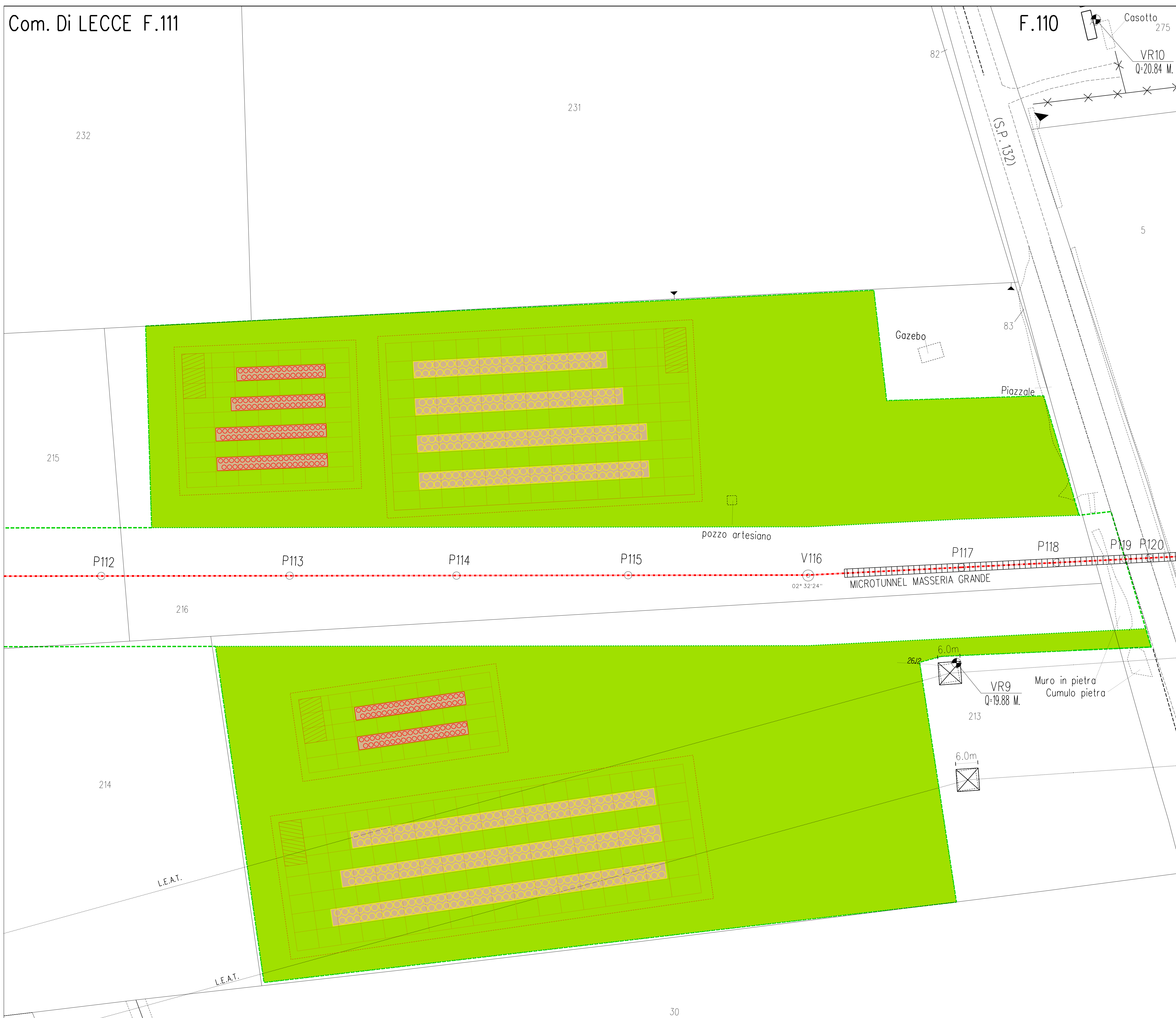


Com. Di LECCE F.162

Com. Di LECCE F.162

1	23/06/17	EMISSIONE PER APPALTO	G. AIJDI	M. BEGINI	H. DALLI F. FERRINI
0	11/11/16	EMISSIONE PER PERMESSI	G. AIJDI	M. BEGINI	H. DALLI F. FERRINI
Rev.	DATA	DESCRIZIONE	ELABORATO	VERIFICATO	APPROVATO AUTORIZZATO
		PROGETTISTA	COMMESSA	CODICE TECNICO	
		 SNAM RETE GAS	 techfem Ref. TEM: 011014-10-DT-B-5245	NR/13167	16153
Metanodotto INTERCONNESSIONE TAP DN 1400 (56"), DP 75 bar			DIS. N° SC-DTU-001		
MESSA A DEPOSITO TEMPORANEO ULIVI PIAZZOLA P2- COMUNE DI LECCE (LE) PK 15+800			REVISIONE 1		
			FG 3 DI 8		
			SCALA 1:500		

DOCUMENTO DI PROPRIETA' Snam Rete Gas - LA SOCIETA' TUTELERA I PROPRI DIRITTI IN SEDE CIVILE E PENALE A TERMINI DI LEGGE.



LEGGENDA
SIMBOLOGIA CARTOGRAFICA

- - - Metanodotto in progetto
- Area lavori
- Ingombro area di deposito temporaneo ulivi
- Impronta del singolo albero (Ulivi Giovani)
- Impronta del singolo albero (Ulivi Adulti)
- Impronta del singolo albero (Ulivi Assimilabili a Monumentali)

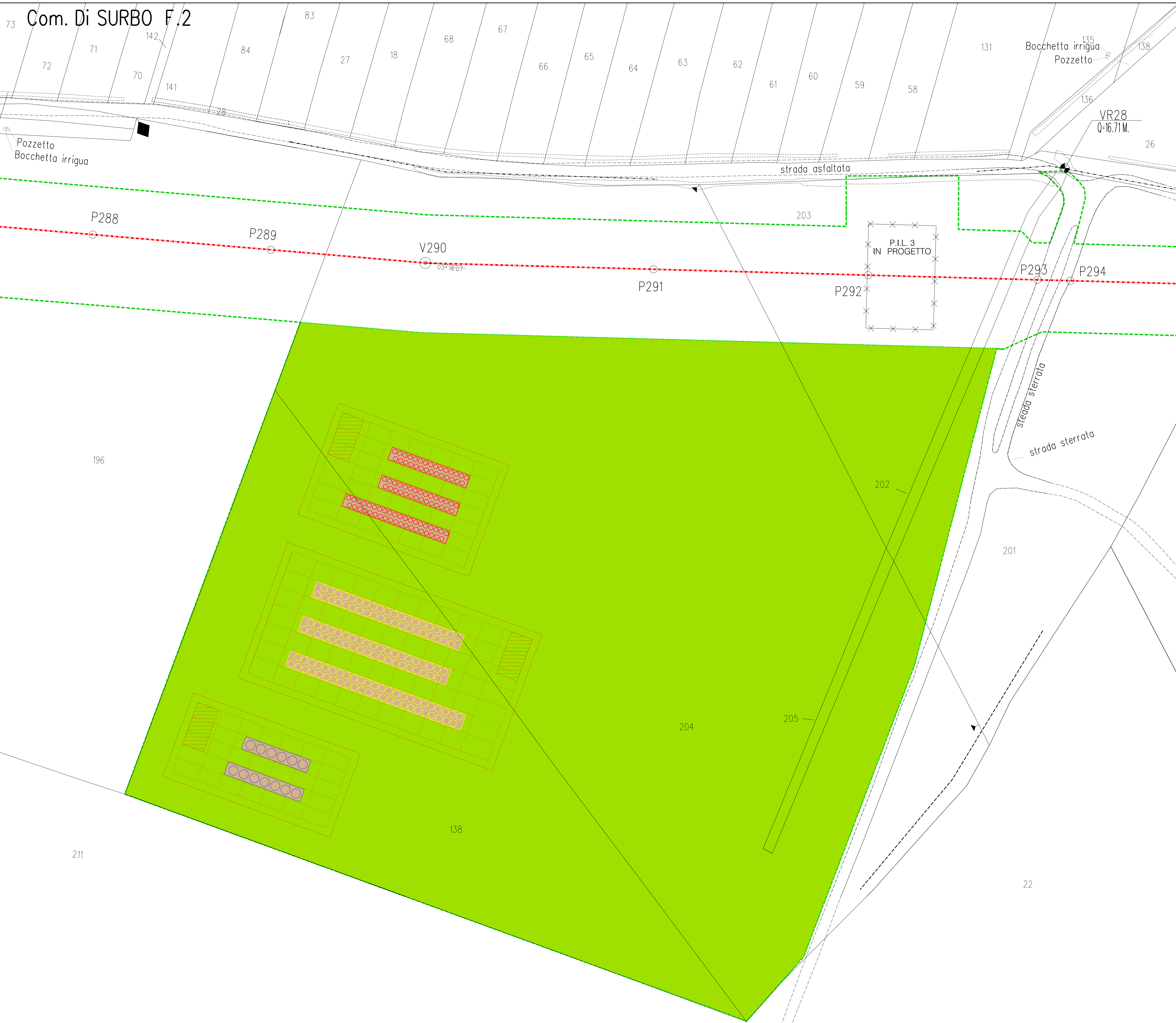
AREA DEPOSITO D9 - PK 20+200

Comune di Lecce (LE)
Tronco 2 (da P112 a V116)
Superficie area di deposito: 28600 mq
Numero totale di piante messe a dimora: 696
Esemplari da 3317 a 4012

1	23/06/17	EMISSIONE PER APPALTO	G. AJUDI	M. BEGINI	H. DALDI F. FERRINI
0	11/11/16	EMISSIONE PER PERMESSI	G. AJUDI	M. BEGINI	H. DALDI F. FERRINI
Rev.	DATA	DESCRIZIONE	ELABORATO	VERIFICATO	APPROVATO AUTORIZZATO
		COMMESSA	CODICE TECNICO		
		SNAM RETE GAS	techfem		
		NR/13167	16153		
		DIS. N.		SC-DTU-001	
		REVISIONE		1	
		FG		4 DI 8	
		SCALA		1:500	

Metanodotto INTERCONNESSIONE TAP
DN 1400 (56"), DP 75 bar
MESSA A DEPOSITO TEMPORANEO ULIVI
AREA DEPOSITO D9 - COMUNE DI LECCE (LE)
PK 20+200

DOCUMENTO DI PROPRIETA' Snam Rete Gas - LA SOCIETA' TUTELERA I PROPRI DIRITTI IN SEDE CIVILE E PENALE A TERMINI DI LEGGE.



LEGENDA
SIMBOLOGIA CARTOGRAFICA

- - - Metanodotto in progetto
- Area lavori
- Ingombro area di deposito temporaneo ulivi
- Impronta del singolo albero (Ulivi Giovani)
- Impronta del singolo albero (Ulivi Adulti)
- Impronta del singolo albero (Ulivi Assimilabili a Monumentali)

AREA DEPOSITO D17 – PK 28+100

Comune di Lecce (LE)
Tronco 2 (da P289 a P293)
Superficie area di deposito: 30500 mq
Numero totale di piante messe a dimora: 238
Esemplari da 4013 a 4250

Com. Di SURBO F.2

Com. Di LECCE F.40

Com. Di LECCE F.39

1	23/06/17	EMISSIONE PER APPALTO	G. AJUDI	M. BEGINI	H. DALDI F. PERRINI
0	11/11/16	EMISSIONE PER PERMESSI	G. AJUDI	M. BEGINI	H. DALDI F. PERRINI
Rev.	DATA	DESCRIZIONE	ELABORATO	VERIFICATO	APPROVATO AUTORIZZATO
		COMMESSA	CODICE TECNICO		
		SNAM RETE GAS	techfem		
		NR/13167	16153		
Metanodotto INTERCONNESSIONE TAP DN 1400 (56"), DP 75 bar					DIS. N° SC-DTU-001
MESSA A DEPOSITO TEMPORANEO ULIVI AREA DEPOSITO D17 – COMUNE DI LECCE (LE) PK 28+100					REVISIONE 1
					FG 5 DI 8
					SCALA 1:500

DOCUMENTO DI PROPRIETA' Sott. Rete Gas. LA SOCIETA' TUTELERA I PROPRI DIRITTI IN SEDE CIVILE E PENALE A TERMINI DI LEGGE.

LEGENDA
SIMBOLOGIA CARTOGRAFICA

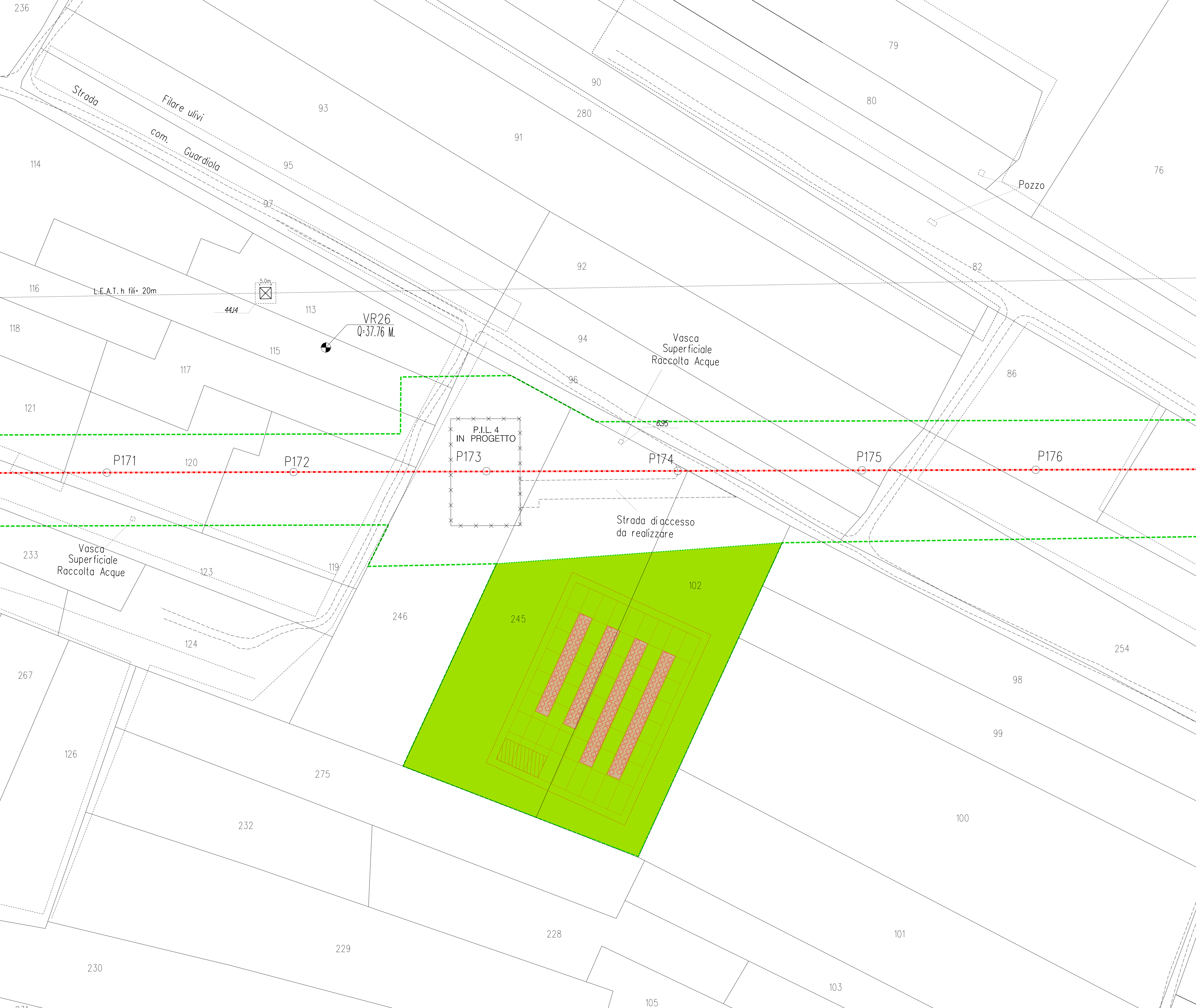
- Metanodotto in progetto
- Area lavori
- Ingombro area di deposito temporaneo ulivi
- Impronta del singolo albero (Ulivi Giovani)
- Impronta del singolo albero (Ulivi Adulti)
- Impronta del singolo albero (Ulivi Assimilabili o Monumentali)

AREA DEPOSITO D18 - PK 37+240

Comune di Torchiarolo (BR)
Tronco 3 (da P54 a P56)
Superficie area di deposito: 86600 mq
Numero totale di piante messe a dimora: 3451
Esemplari da 4251 a 7701



1	23/06/17	EMISSIONE PER APPALTO	G. ARDI	M. BEGNI	P. DI MARINO
2	10/11/16	EMISSIONE PER PERMESSI	G. ARDI	M. BEGNI	P. DI MARINO
Rev.	DATA	DESCRIZIONE	ELABORATO	VERIFICATO	APPROVATO
		PROGETTISTA	COMMESSA	CODICE TECNICO	
		SNAM RETEGAS	NR/13167	16153	
		techfem			
		Metanodotto INTERCONNESSIONE TAP DN 1400 (56"), DP 75 bar			
		MESSA A DEPOSITO TEMPORANEO ULLIVI AREA DEPOSITO D18 - COMUNE DI TORCHIAROLO (BR) PK 37+240			
		DIS. N.	SC-DTU-001		
		REVISIONE	1		
		FG	6	di	8
		SEALA	1500		



LEGENDA
SIMBOLOGIA CARTOGRAFICA

- - - Metanodotto in progetto
- Area lavori
- Ingombro area di deposito temporaneo ulivi
- Impronta del singolo albero (Ulivi Giovani)
- Impronta del singolo albero (Ulivi Adulti)
- Impronta del singolo albero (Ulivi Assimilabili o Monumentali)

AREA DEPOSITO D19 - PK 43+000

Comune di San Pietro Vernotico (BR)
Tronco 3 (da P173 a P175)
Superficie area di deposito: 5000 mq
Numero totale di piante messe a dimora: 168
Esemplari da 7702 a 7869

1	23/06/17	EMISSIONE PER APPALTO	G. AJUDI	M. BEGNI	H. DALLI
0	11/11/16	EMISSIONE PER PERMESSI	G. AJUDI	M. BEGNI	H. DALLI
Rev.	DATA	DESCRIZIONE	ELABORATO	VERIFICATO	APPROVATO
		COMMESSA	CODICE TECNICO		
		NR/13167	16153		
Metanodotto INTERCONNESSIONE TAP DN 1400 (56"), DP 75 bar					DIS. N° SC-DTU-001
MESSA A DEPOSITO TEMPORANEO ULIVI AREA DEPOSITO D19 - COM. DI SAN PIETRO VERNOTICO (BR) PK 43+000					REVISIONE 1
					FG 7 DI 8
					SCALA 1:500

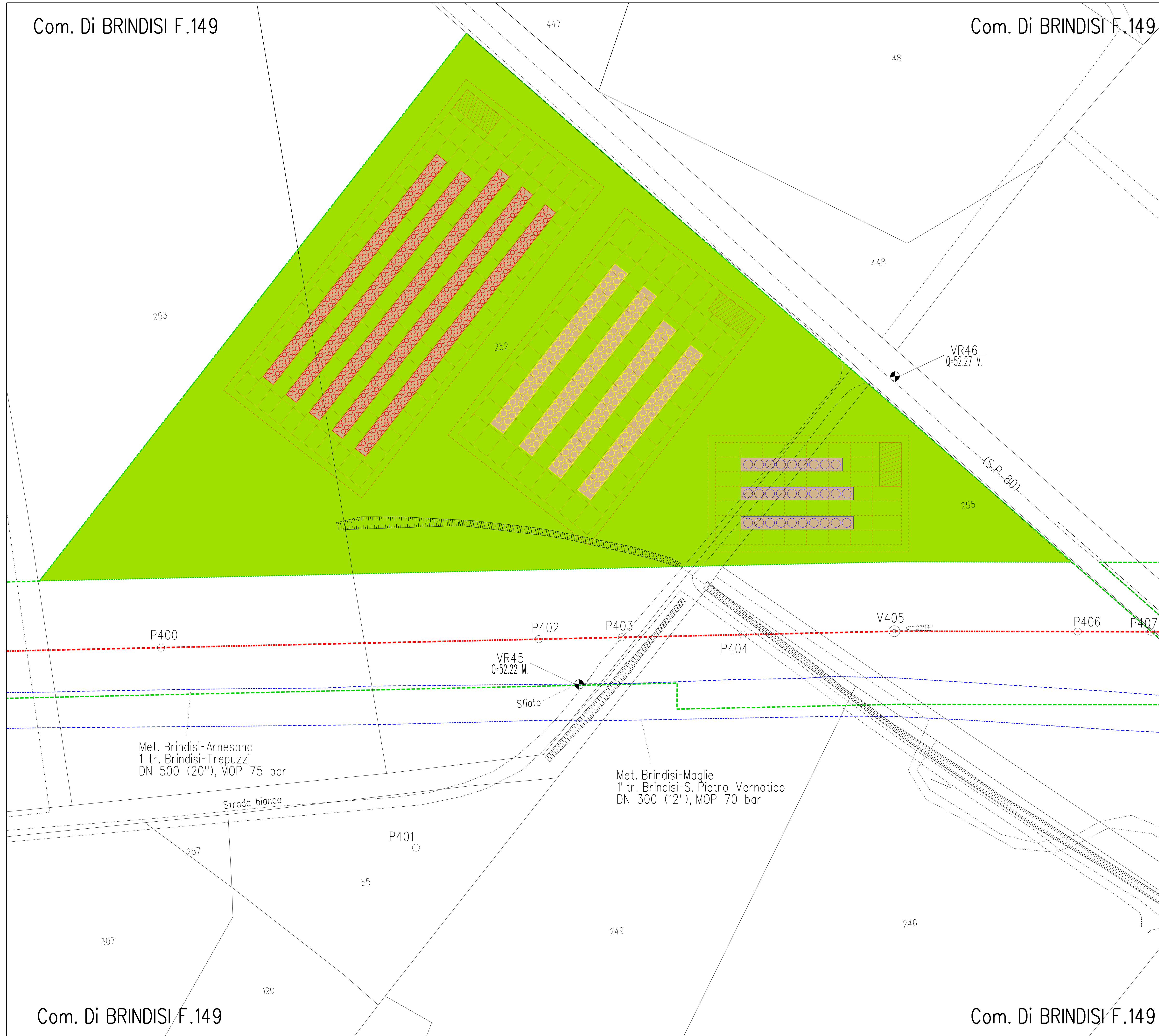
DOCUMENTO DI PROPRIETA' Sott. Rete Gas - LA SOCIETA' TUTELERA I PROPRI DIRITTI IN SEDE CIVILE E PENALE A TERMINI DI LEGGE.

LEGENDA
SIMBOLOGIA CARTOGRAFICA

- - - - - Metanodotto in progetto
- - - - - Metanodotto esistente
- Area lavori
- Ingombro area di deposito temporaneo ulivi
- Impronta del singolo albero (Ulivi Giovani)
- Impronta del singolo albero (Ulivi Adulti)
- Impronta del singolo albero (Ulivi Assimilabili o Monumentali)

AREA DEPOSITO D20 - PK 53+440

Comune di Brindisi (BR)
Tronco 3 (da P400 a P407)
Superficie area di deposito: 21000 mq
Numero totale di piante messe a dimora: 778
Esemplari da 7870 a 8647



1	23/06/17	EMISSIONE PER APPALTO	G. AIUDI	M. BEGNI	H. DALLI
0	11/11/16	EMISSIONE PER PERMESSI	G. AIUDI	M. BEGNI	H. DALLI
Rev.	DATA	DESCRIZIONE	ELABORATO	VERIFICATO	APPROVATO
		COMMESSA	NR/13167	CODICE TECNICO	16153
Metanodotto INTERCONNESSIONE TAP DN 1400 (56"), DP 75 bar			DIS. N° SC-DTU-001		
MESSA A DEPOSITO TEMPORANEO ULIVI AREA DEPOSITO D20 - COMUNE DI BRINDISI (BR) PK 53+440			REVISIONE 1		
			FG 8 DI 8		
			SCALA 1:500		

DOCUMENTO DI PROPRIETA' Sott. Rete Gas - LA SOCIETA' TUTELERA I PROPRI DIRITTI IN SEDE CIVILE E PENALE A TERMINI DI LEGGE.