TIPOLOGIA FORESTALE E METODOLOGIA DI RIPRISTINO [Rif. N. Scheda documento SC-PRV-002]	
SUPERFICIE TOTALE DA RIPRISTINARE (m^2)	
MASCHERAMENTO IMPIANTI DI LINEA (rif. disegno)	
NUMERO RIFERIMENTO SCHEDA [Rif. documento SC-PRV-002]	
INERBIMENTO [Rif. documento SC-PRV-001]	

CONFINI AMMINISTRATIVI

DATI CARATTERISTICI

DATI DI COSTRUZIONE
PRESSIONE DI PROGETTO 75.0 bar
PRESSIONE MASSIMA DI ESERCIZIO (MOP) 75.0 bar
GRADO DI UTILIZZAZIONE DICHIARATO f - 0.72

REALIZZATO IN CONFORMITA' AL D.M. 17/04/2008
CONFORMITA' AL D.M NUMERO
PER MODIFICHE REALIZZATE SUCCESSIVAMENTE

RIVESTIMENTO GIUNTI DI SALDATURA
Fasce Termorestringenti

IMPIANTO MUNITO DI CAVO TELE

DATI GENERALI

DN	1400 SP	21.8	[UNI-EN]	4350.26 m
DN	1400 SP	18.7	[UNI-EN]	10967.53 m

LUNGHEZZA TOTALE IMPIANTO 15317.79 m.

FASE EMISSIONE Progetto

PLANIMETRIA 1:2000

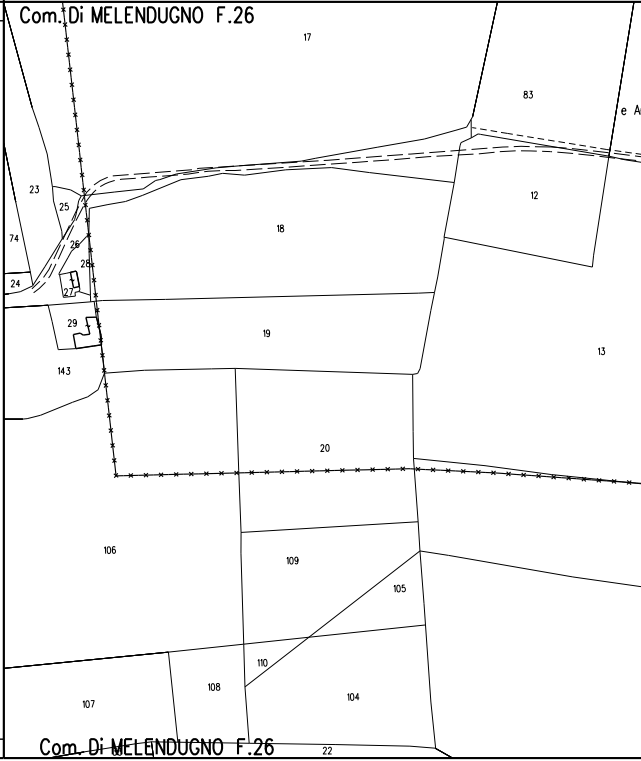
Com. Di MELENDUGNO F.26
17
83
e A
23
25
12
18
74
26
28
24
27
29
19
13
143
20
106
109
105
110
108
104
107
Com. Di MELENDUGNO F.26
22

CONFINI AMMINISTRATIVI

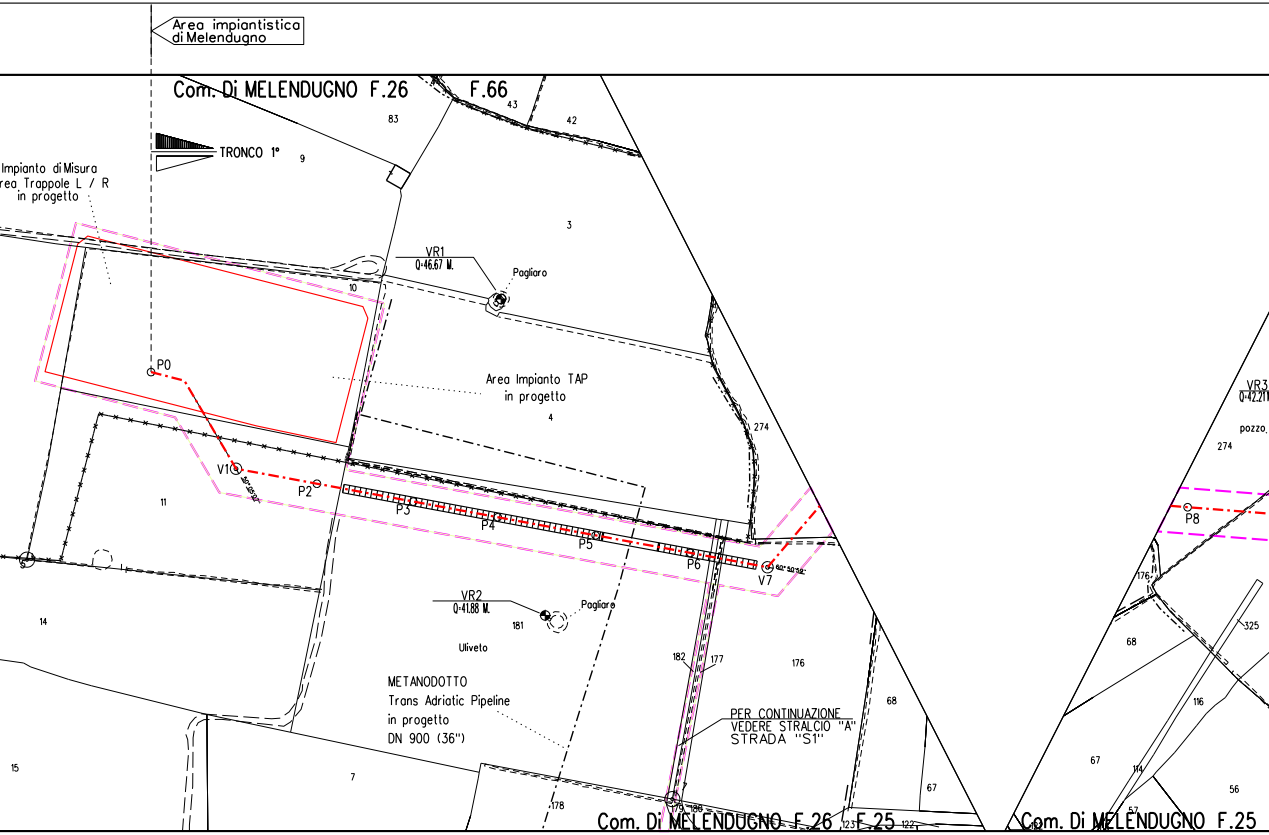
Area impiantistica di Melendugno
Com. Di MELENDUGNO F.26
F.66
TRONCO 1°
Impianto di Misura
rea Trappole L / R
in progetto
VR1
Q=46.67 M.
Pagliaro
P0
Area Impianto TAP
in progetto
V1
P2
P3
P4
P5
P6
V7
VR2
Q=41.88 M.
Pagliaro
Uliveto
METANODOTTO
Trans Adriatic Pipeline
in progetto
DN 900 (36")
PER CONTINUAZIONE
VEDERE STRALCIO "A"
STRADA "S1"
VR3
Q=42.21
pozzo
P8
Com. Di MELENDUGNO F.26
F.25
Com. Di MELENDUGNO F.25
83
43
42
9
3
10
4
274
11
14
15
7
181
182
177
176
68
67
178
179
180
123
122
325
116
114
57
56
176

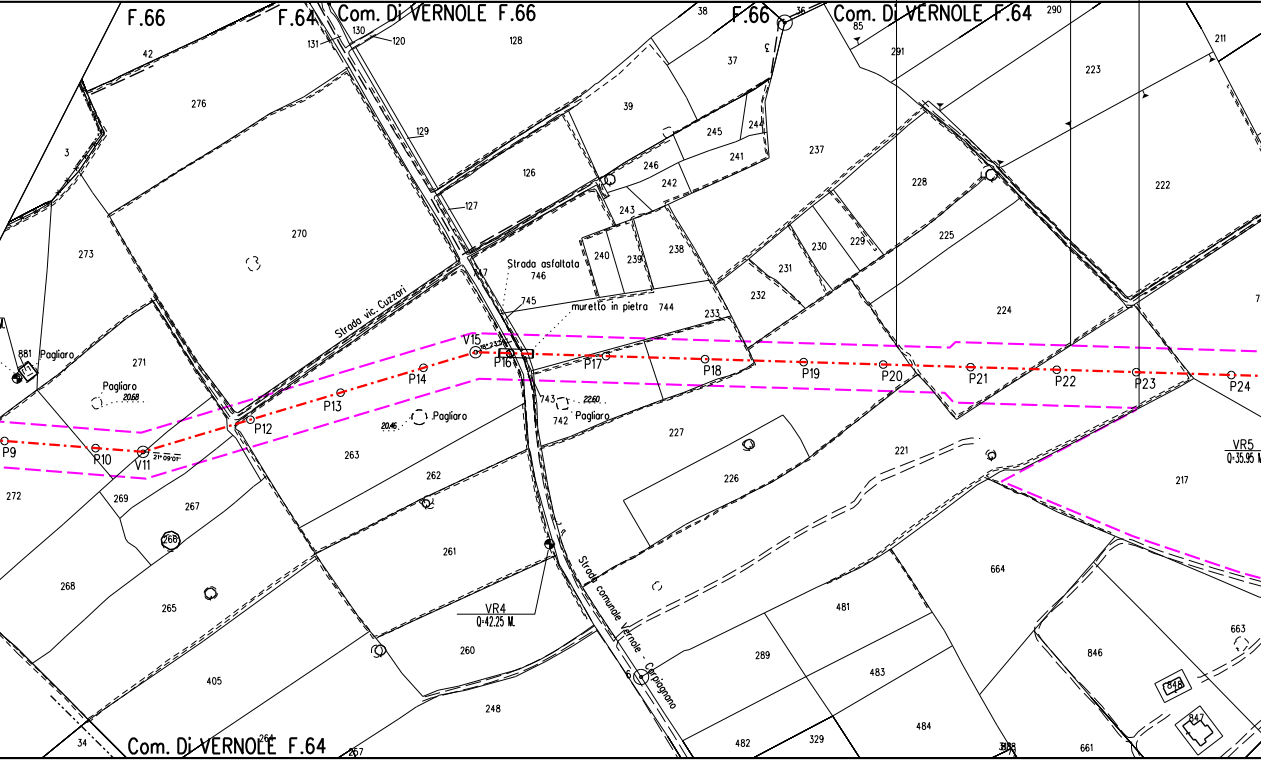
F.66
F.64
Com. Di VERNOLE F.66
F.66
Com. Di VERNOLE F.64
Com. Di VERNOLE F.64
Strada vic. Cuzzari
Strada asfaltata
746
745
747
muretto in pietra
744
Strada comunale Vernole - Carpignano
881 Pagliaro
Pagliaro
20.68
Pagliaro
20.46
743
742
22.60
Pagliaro
P9
P10
V11
21°09'07''
P12
P13
P14
V15
P16
P17
P18
P19
P20
P21
P22
P23
P24
VR4
Q=42.25 M.
VR5
Q=35.95 M
42
276
3
273
270
271
272
269
267
268
268
265
405
264
34
257
263
262
261
260
248
130
131
120
128
129
127
126
39
38
37
36
3
245
244
246
241
242
243
240
239
238
237
233
232
231
230
229
228
225
224
227
226
221
85
291
290
223
211
222
217
664
481
483
289
484
482
329
661
846
848
847
663
6

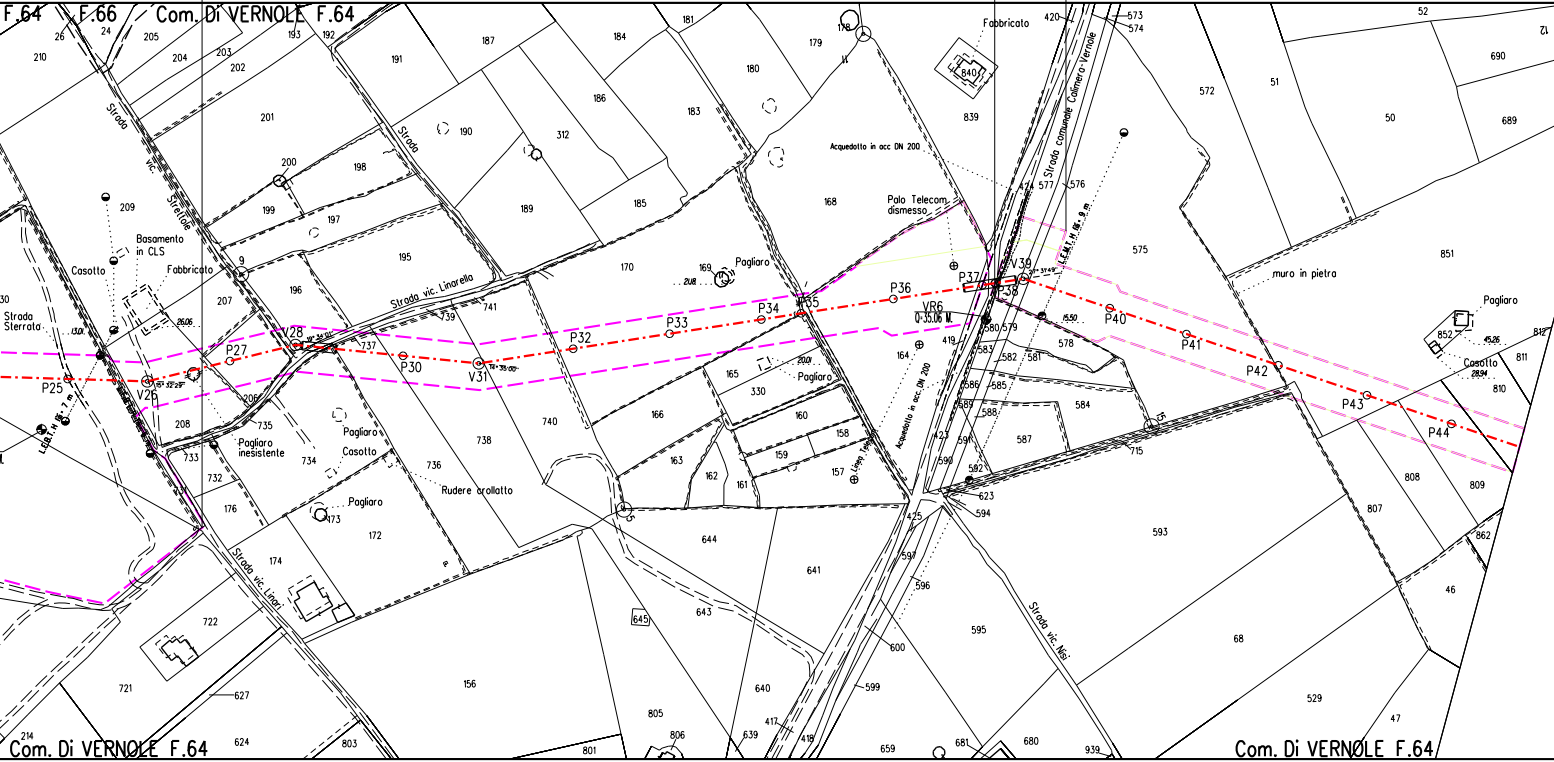
F.64
F.66
Com. Di VERNOLE F.64
Strada vic. Strettole
Strada
Strada vic. Linarello
Basamento in CLS
Casotto
Fabbricato
Strada Sterrata
13.01
26.06
P25
V26
15° 32' 29"
P27
V28
10° 34' 01"
P30
V31
14° 35' 00"
P32
P33
P34
V35
P36
P37
P38
V39
21° 37' 49"
P40
P41
P42
P43
P44
VR6
Q=35.06 M.
L.E.B.T. H (S) = 7 m
L.E.M.T. H (S) = 9 m
Pagliaro
2.08
20.01
15.50
Pagliaro inesistente
Casotto
Rudere crollatto
Fabbricato
Acquedotto in acc DN 200
Palo Telecom dismesso
Acquedotto in acc. DN 200
Linea Tele
Strada comunale Calimera-Vernole
Strada vic. Linari
Strada vic. Nisi
muro in pietra
Pagliaro
45.26
Casotto
28.94
Com. Di VERNOLE F.64

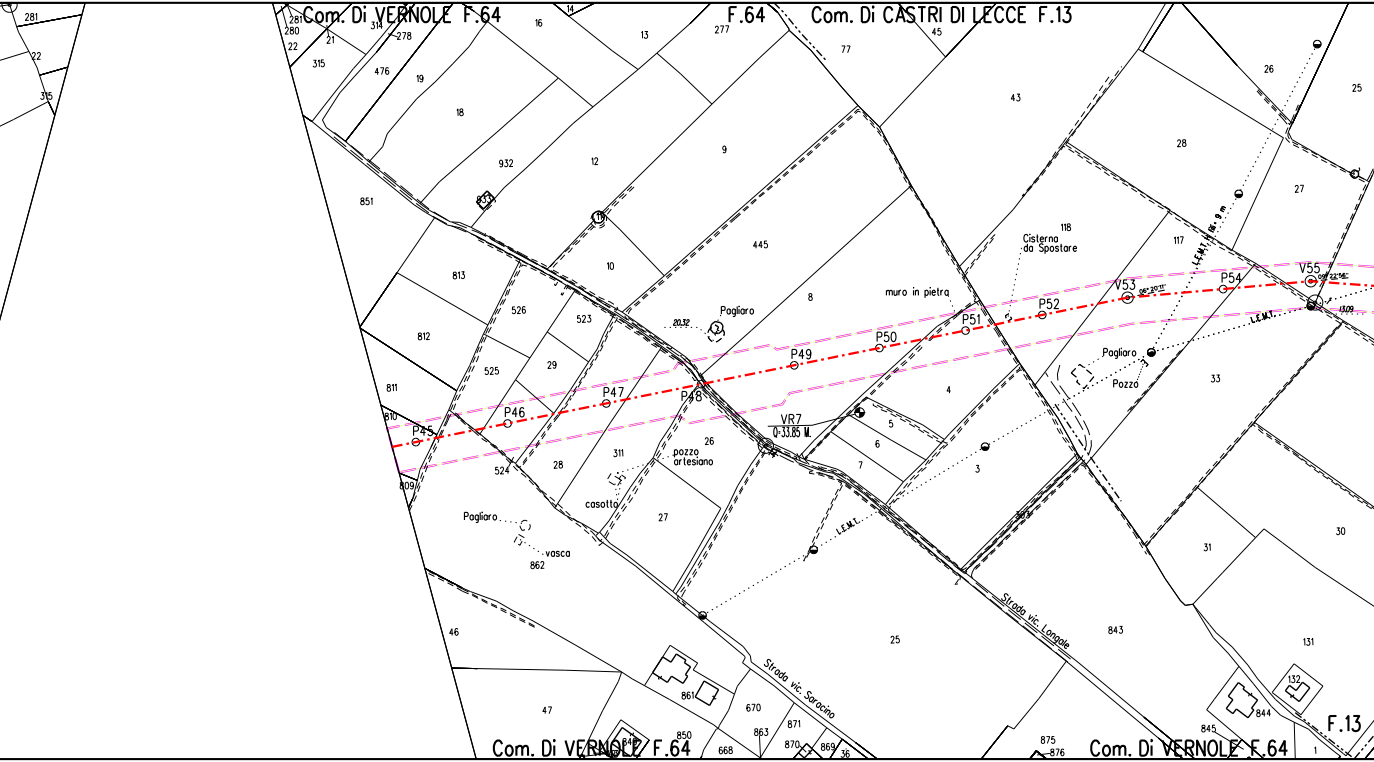
Com. Di VERNOLE F.64
F.64
Com. Di CASTRI DI LECCE F.13
Com. Di VERNOLE F.64
Com. Di VERNOLE F.64
F.13
Strada vic. Saracino
Strada vic. Longale
Pagliaro
20.32
muro in pietra
Cisterna
da Spostare
Pagliaro
Pozzo
pozzo
artesiano
casotto
Pagliaro
vasca
VR7
Q=33.85 M.
L.E.M.T.
L.E.M.T. 16.9 m
L.E.M.T.
06°20'11"
09°22'56"
13.09
P45
P46
P47
P48
P49
P50
P51
P52
V53
P54
V55
281
22
315
281
280
22
21
314
278
315
476
19
18
16
13
14
277
77
45
43
932
12
9
851
833
11
10
445
8
118
117
28
26
25
27
813
526
523
812
525
29
811
810
809
524
28
311
26
27
4
5
6
7
3
33
862
46
47
861
670
871
863
870
869
850
848
668
36
25
843
31
30
131
132
844
845
875
876
1

■
1578
1

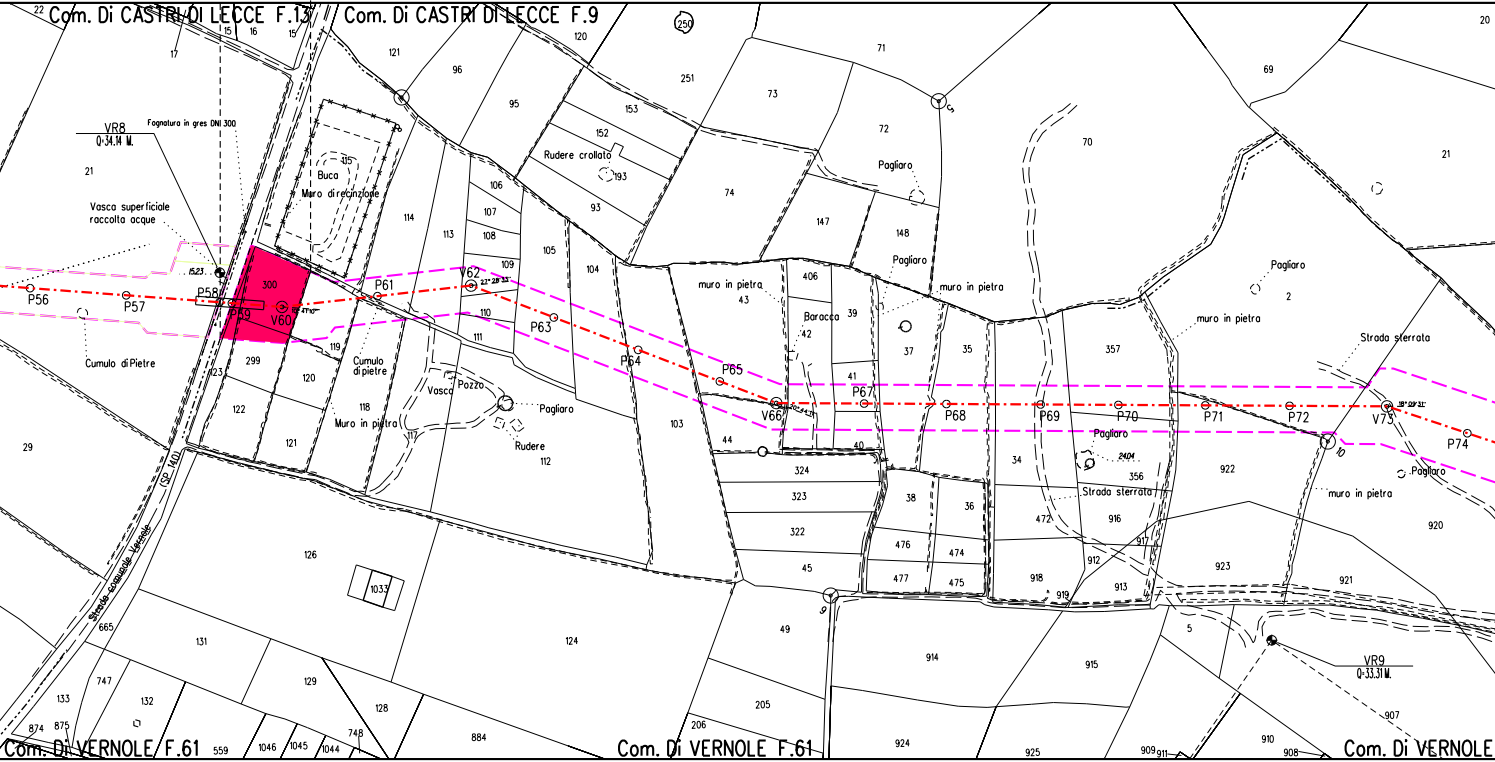

Com. Di CASTRI DI LECCE F.13
Com. Di CASTRI DI LECCE F.9
Com. Di VERNOLE F.61
Com. Di VERNOLE F.61
Com. Di VERNOLE
VR8
Q=34.14 M.
Fognatura in gres DN 300
Vasca superficiale raccolta acque
Buca
Muro di recinzione
Cumulo di Pietre
Cumulo di pietre
Muro in pietra
Vasca
Pozzo
Pagliaro
Rudere
Rudere crollato
Pagliaro
Pagliaro
muro in pietra
Baracca
muro in pietra
Pagliaro
muro in pietra
Strada sterrata
Pagliaro
Strada sterrata
Pagliaro
muro in pietra
Strada comunale Vernole
(SP 140)
VR9
Q=33.31 M.
P56
P57
P58
P59
V60
P61
V62
P63
P64
P65
V66
P67
P68
P69
P70
P71
P72
V73
P74
22
15
16
15
17
21
1523
300
299
123
122
120
121
119
118
117
115
114
113
121
96
95
106
107
108
109
105
104
110
111
112
103
120
250
251
153
152
193
93
73
74
71
72
147
148
406
43
42
39
41
37
35
40
44
324
323
322
45
38
36
476
474
477
475
70
357
34
356
2404
472
916
917
912
913
918
919
69
2
21
922
920
923
921
20
29
126
1033
665
131
129
124
49
914
915
5
747
133
132
128
875
874
559
1046
1045
1044
748
884
206
205
924
925
909
911
910
908
907
9
10

solo lato sx

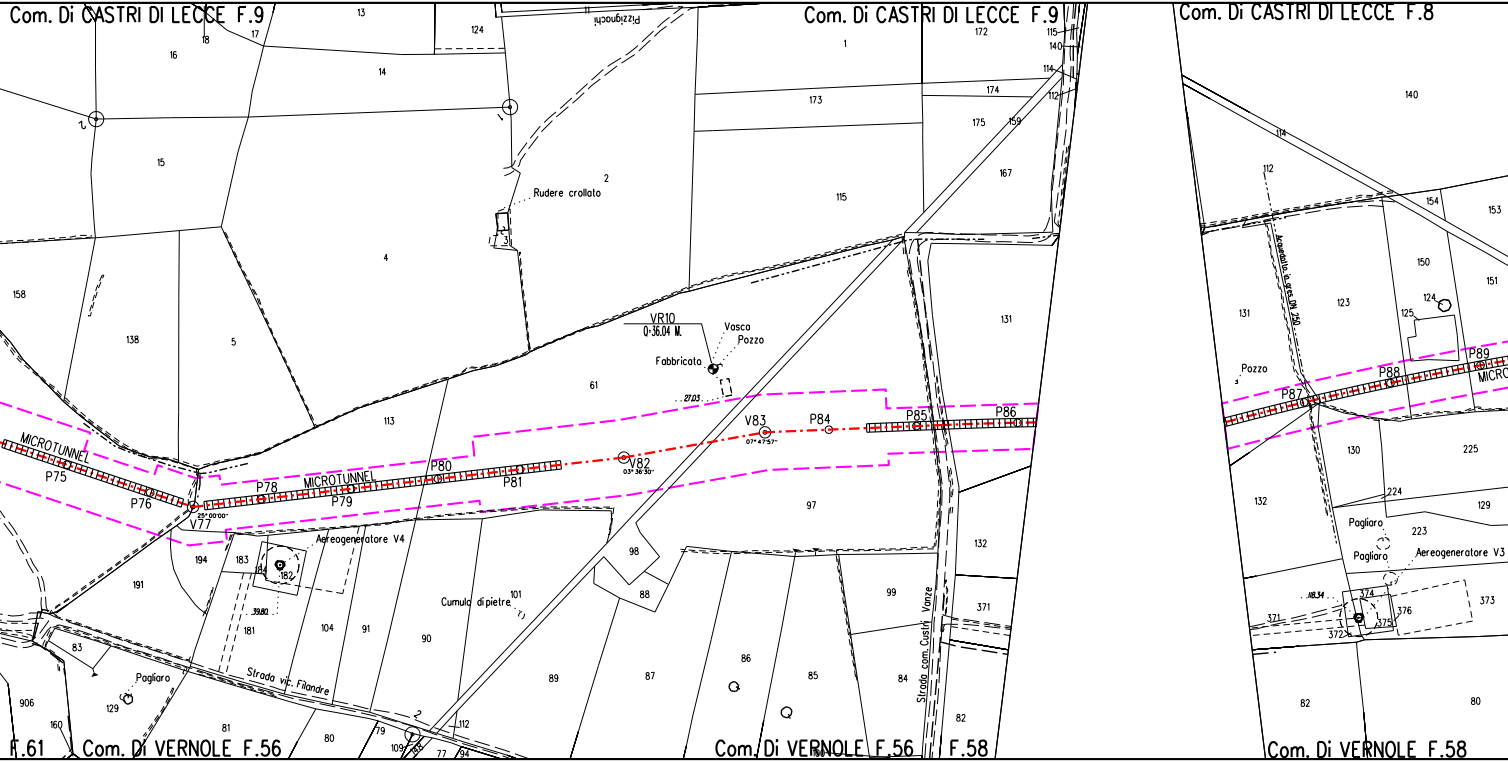

Com. Di CASTRI DI LECCE F.9
Com. Di CASTRI DI LECCE F.9
Com. Di CASTRI DI LECCE F.8
Rudere crollato
VR10
Q=36.04 M.
Vasca
Pozzo
Fabbricato
27.03
MICROTUNNEL
P75
P76
V77
25° 00' 00"
P78
MICROTUNNEL
P79
P80
P81
V82
03° 36' 30"
V83
07° 47' 57"
P84
P85
P86
Aereogeneratore V4
39.80
Cumulo di pietre
Pagliaro
Strada vic. Filandre
Strada com. Castri Vanze
Acquedotto in gres DN 250
Pozzo
P87
P88
P89
MICRO
Pagliaro
Pagliaro
Aereogeneratore V3
118.34
F.61
Com. Di VERNOLE F.56
Com. Di VERNOLE F.56
F.58
Com. Di VERNOLE F.58

senso gas 🟩

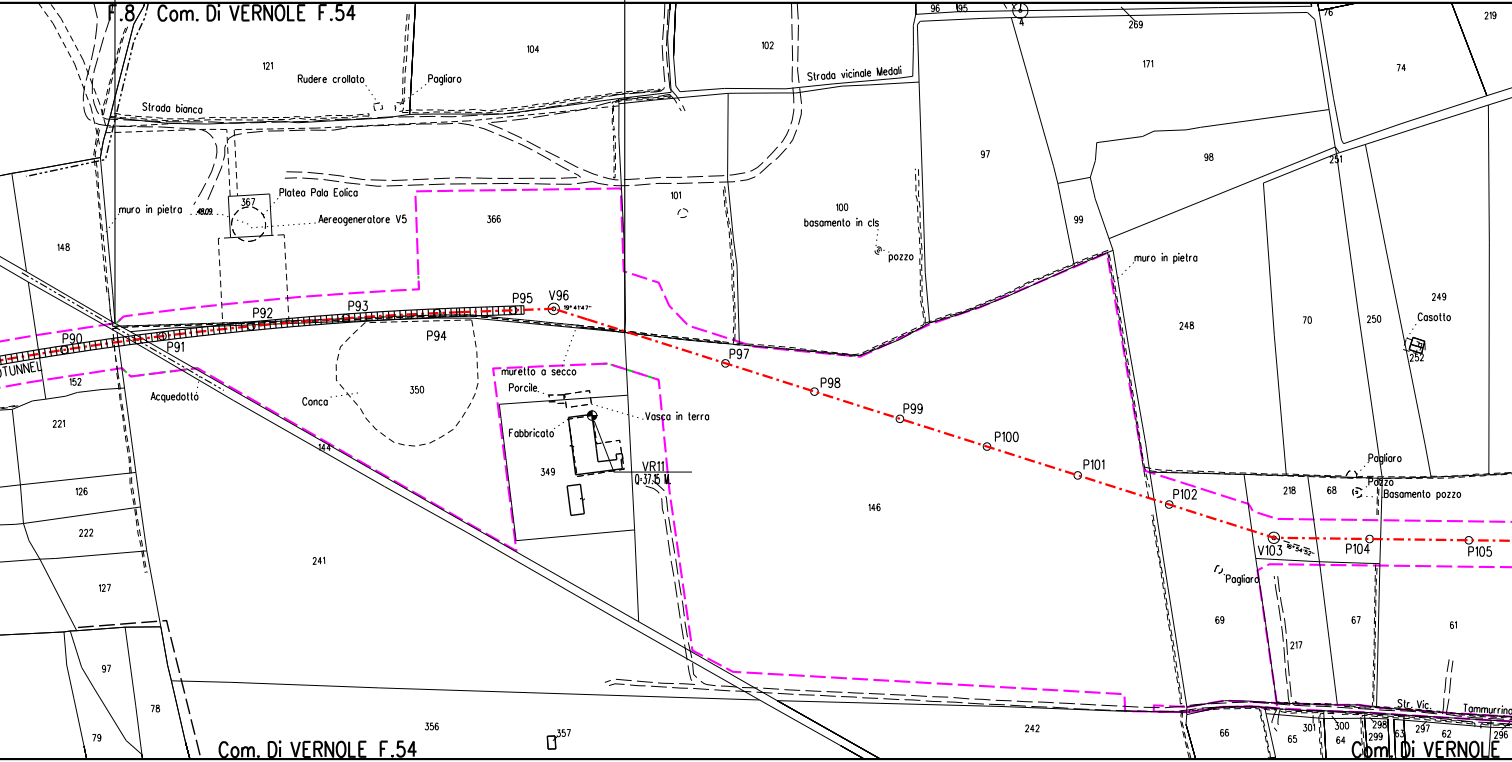
F.8 Com. Di VERNOLE F.54
121
104
102
Rudere crollato
Pagliaro
Strada bianca
Strada vicinale Medali
96
95
4
269
171
74
76
219
97
98
251
101
100
basamento in cls
pozzo
99
muro in pietra
367
Platea Pala Eolica
48.09
Aereogeneratore V5
366
148
P95
V96
19°41'47"
P92
P93
P90
P91
P94
TUNNEL
152
Acquedotto
Conca
350
muretto a secco
Porcile
Vasca in terra
Fabbricato
349
VR11
Q=37.15 ML
P97
P98
P99
P100
P101
P102
248
70
250
249
Casotto
252
221
144
126
222
127
241
146
Pagliaro
Pozzo
Basamento pozzo
218
68
V103
18°54'52"
P104
P105
Pagliaro
69
217
67
61
97
78
79
356
357
242
Str. Vic.
Tammurrina
66
65
301
300
64
298
299
63
297
62
296
Com. Di VERNOLE F.54
Com. Di VERNOLE

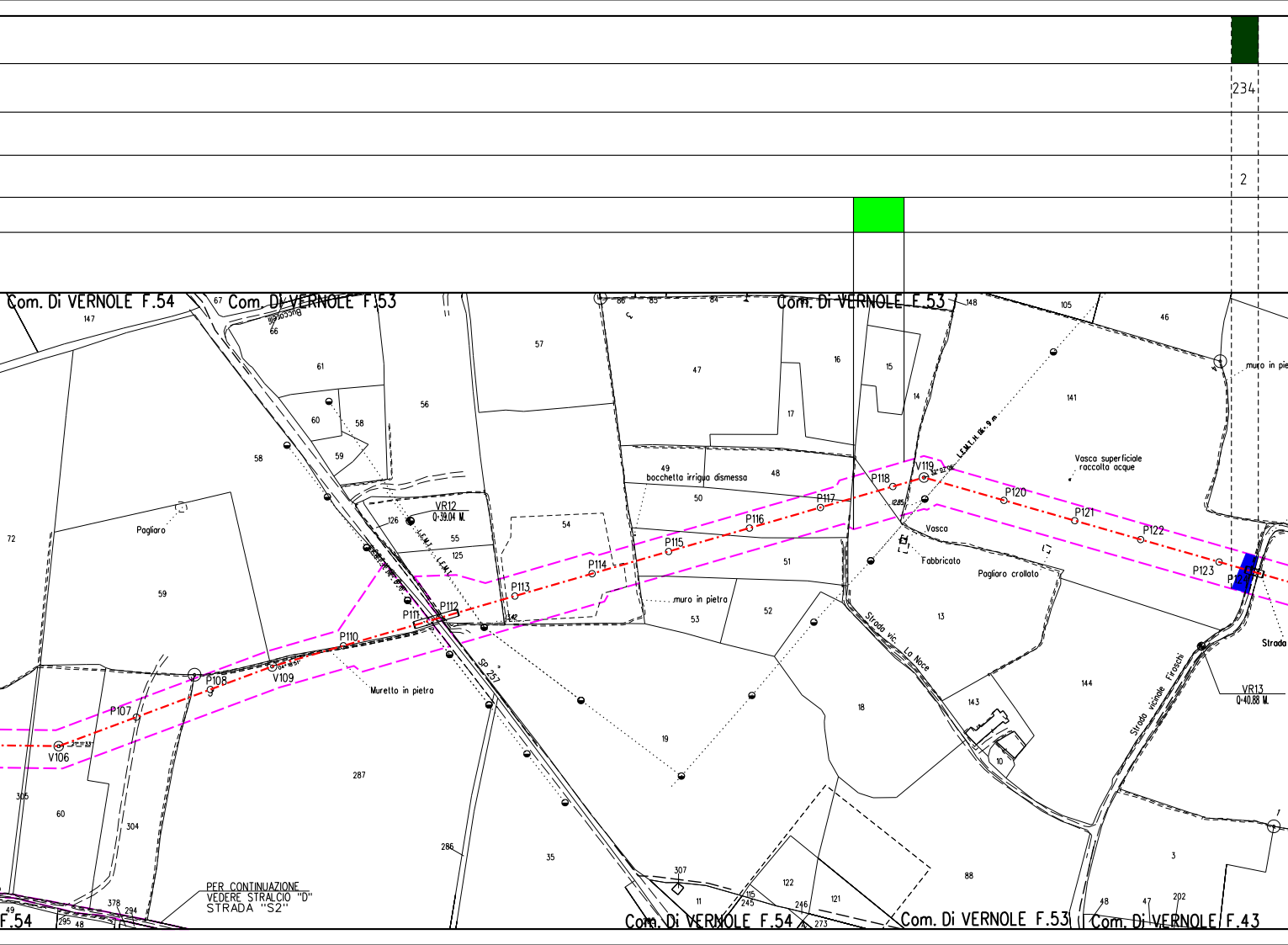

234
2
Com. Di VERNOLE F.54
Com. Di VERNOLE F.53
Com. Di VERNOLE F.53
Com. Di VERNOLE F.54
Com. Di VERNOLE F.53
Com. Di VERNOLE F.43
F.54
VR12
Q=39.04 M.
VR13
Q=40.88 M.
V106
P107
P108
V109
P110
P111
P112
P113
P114
P115
P116
P117
P118
V119
P120
P121
P122
P123
Pagliaro
Muretto in pietra
bocchetta irrigua dismessa
muro in pietra
Vasca
Fabbricato
Pagliaro crollato
Vasca superficiale
raccolta acque
muro in pie
SP 257
Strada vic. La Noce
Strada vicinale Firoschi
Strada
L.E.M.T.
L.E.M.T.M. dn. 9 m.
PER CONTINUAZIONE
VEDERE STRALCIO "D"
STRADA "S2"
147
67
66
61
60
58
59
58
72
59
126
55
125
56
57
54
47
86
85
84
49
48
50
51
52
53
16
17
15
14
148
105
46
141
13
143
144
10
18
19
287
305
60
304
378
294
295
48
49
286
35
307
11
115
245
122
246
121
273
88
3
48
47
202
12.85

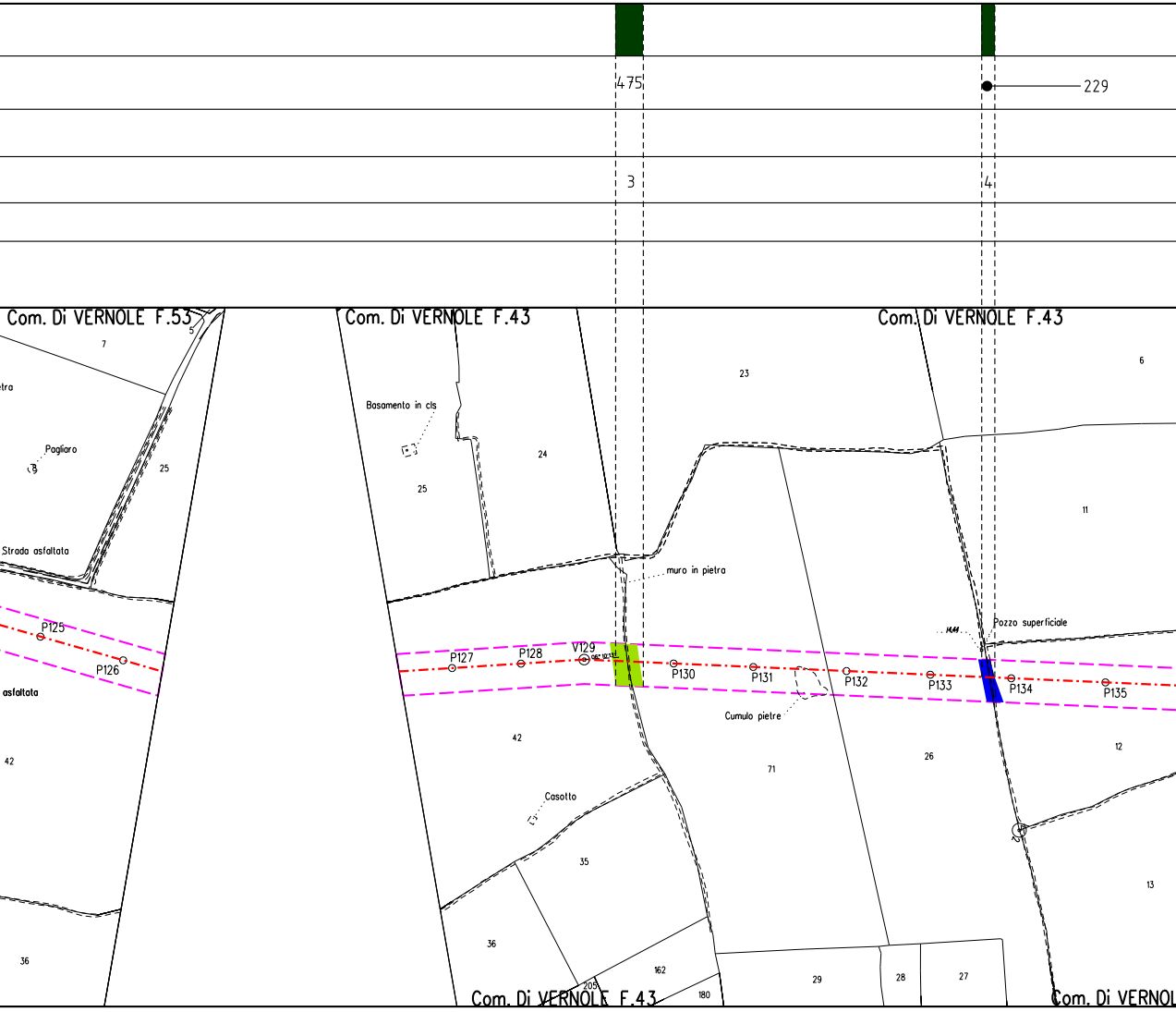
475
229
3
4
Com. Di VERNOLE F.53
Com. Di VERNOLE F.43
Com. Di VERNOLE F.43
7
5
25
Pagliaro
Strada asfaltata
asfaltata
42
36
Basamento in cls
25
24
23
6
11
muro in pietra
Pozzo superficiale
14.44
P125
P126
P127
P128
V129
06°10'13"
P130
P131
P132
P133
P134
P135
Cumulo pietre
42
71
26
12
Casotto
35
36
162
205
180
29
28
27
13
Com. Di VERNOLE F.43
Com. Di VERNOL

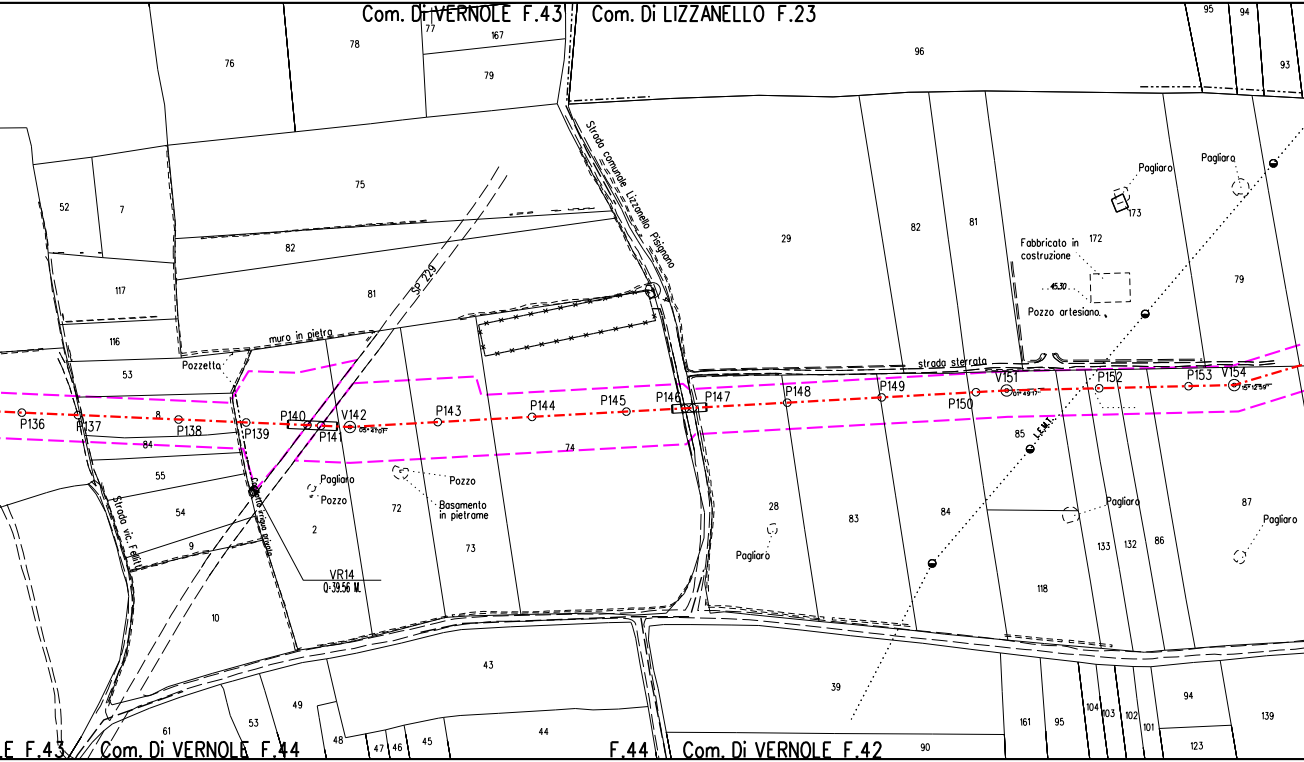
Com. Di VERNOLE F.43
Com. Di LIZZANELLO F.23
77
167
78
79
76
96
95
94
93
Strada comunale Lizzanello Pisignano
75
52
7
82
81
S.P. 229
117
29
82
81
Pagliaro
Pagliaro
173
172
Fabbricato in costruzione
45.30
Pozzo artesiano
79
116
muro in pietra
strada sterrata
53
Pozzetta
P136
P137
8
P138
P139
P140
P141
V142
P143
P144
P145
P146
P147
P148
P149
P150
V151
01°49'17''
P152
P153
V154
15°12'59''
84
74
85
L.E.M.T.
55
Pagliaro
Pozzo
Pozzo
Basamento in pietrame
72
Canaletto irriguo privato
54
Strada vic. Felline
2
9
73
VR14
Q=39.56 M.
28
83
84
Pagliaro
Pagliaro
Pagliaro
87
133
132
86
118
10
43
39
61
53
49
48
47
46
45
44
E F.43
Com. Di VERNOLE F.44
F.44
Com. Di VERNOLE F.42
90
161
95
104
103
102
101
94
123
139

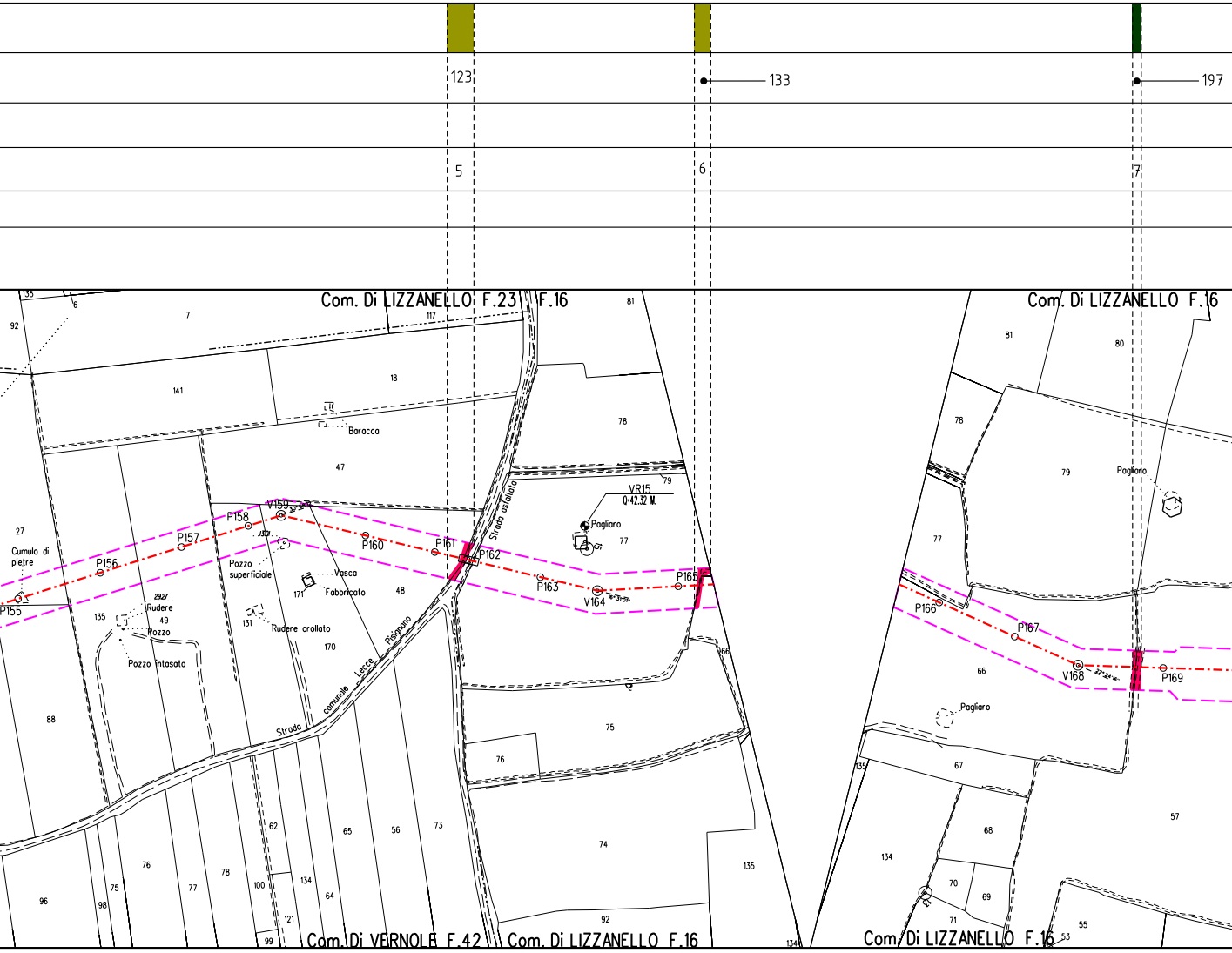
123
133
197
5
6
7
Com. Di LIZZANELLO F.23
F.16
Com. Di LIZZANELLO F.16
Com. Di VERNOLE F.42
Com. Di LIZZANELLO F.16
Com. Di LIZZANELLO F.16
Baracca
Cumulo di pietre
Rudere
Pozzo
Pozzo intasato
Pozzo superficiale
Vasca
Fabbricato
Rudere crollato
Strada comunale Lecce Pisignano
Strada asfaltata
VR15
Q=42.32 M.
Pagliaro
Pagliaro
Pagliaro
P155
P156
P157
P158
V159
P160
P161
P162
P163
V164
P165
P166
P167
V168
P169

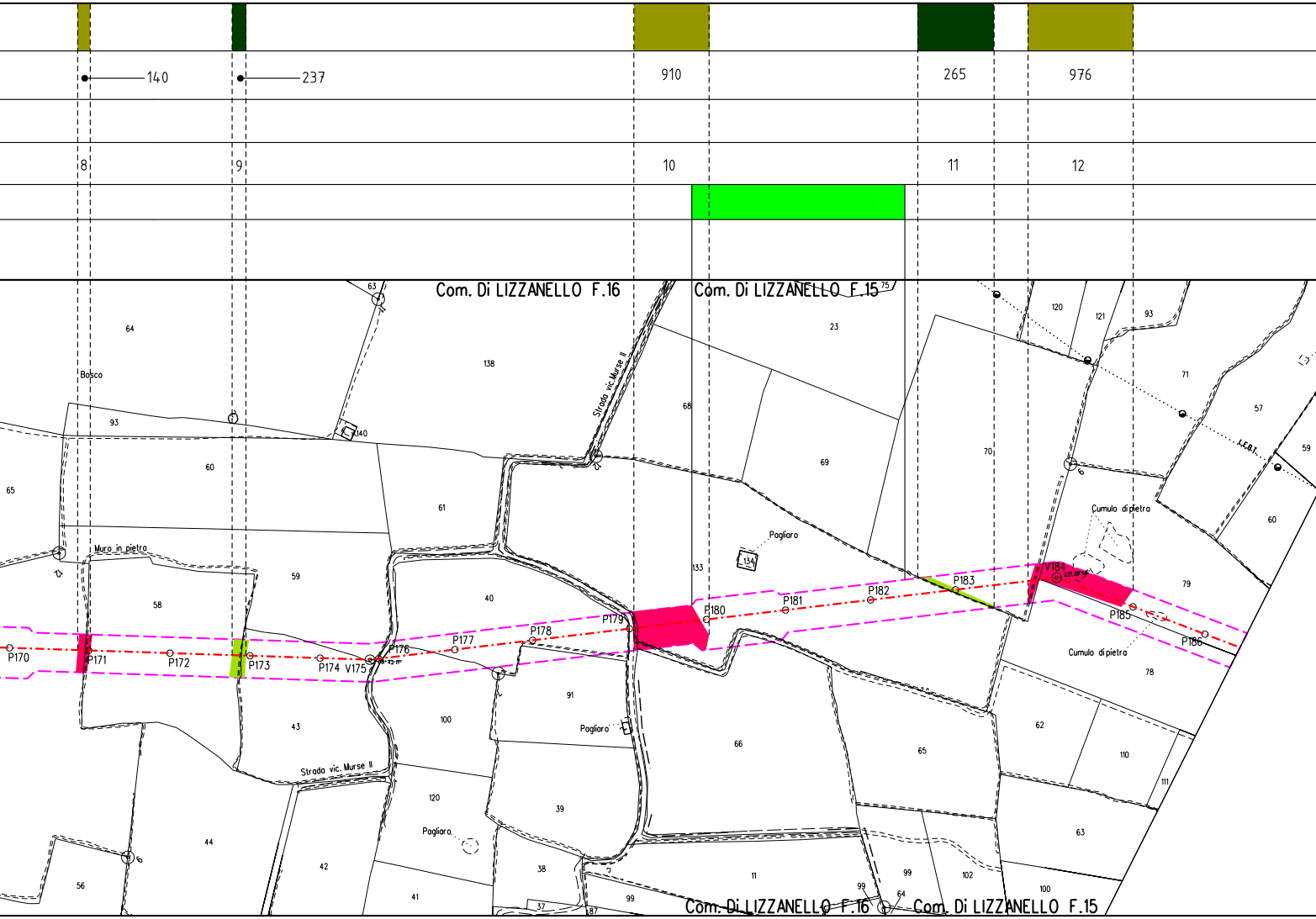
140
237
910
265
976
8
9
10
11
12
Com. Di LIZZANELLO F.16
Com. Di LIZZANELLO F.15
Bosco
Muro in pietra
Strada vic. Murse II
Pagliaro
Cumulo di pietra
P170
P171
P172
P173
P174
V175
P176
P177
P178
P179
P180
P181
P182
P183
V184
P185
P186
64
138
63
93
140
60
65
61
59
58
40
43
100
91
120
39
44
42
41
56
38
37
87
99
7
11
68
23
69
133
134
66
65
70
120
121
93
71
57
59
60
79
78
62
110
111
63
100
102
99
64
LEBT
75

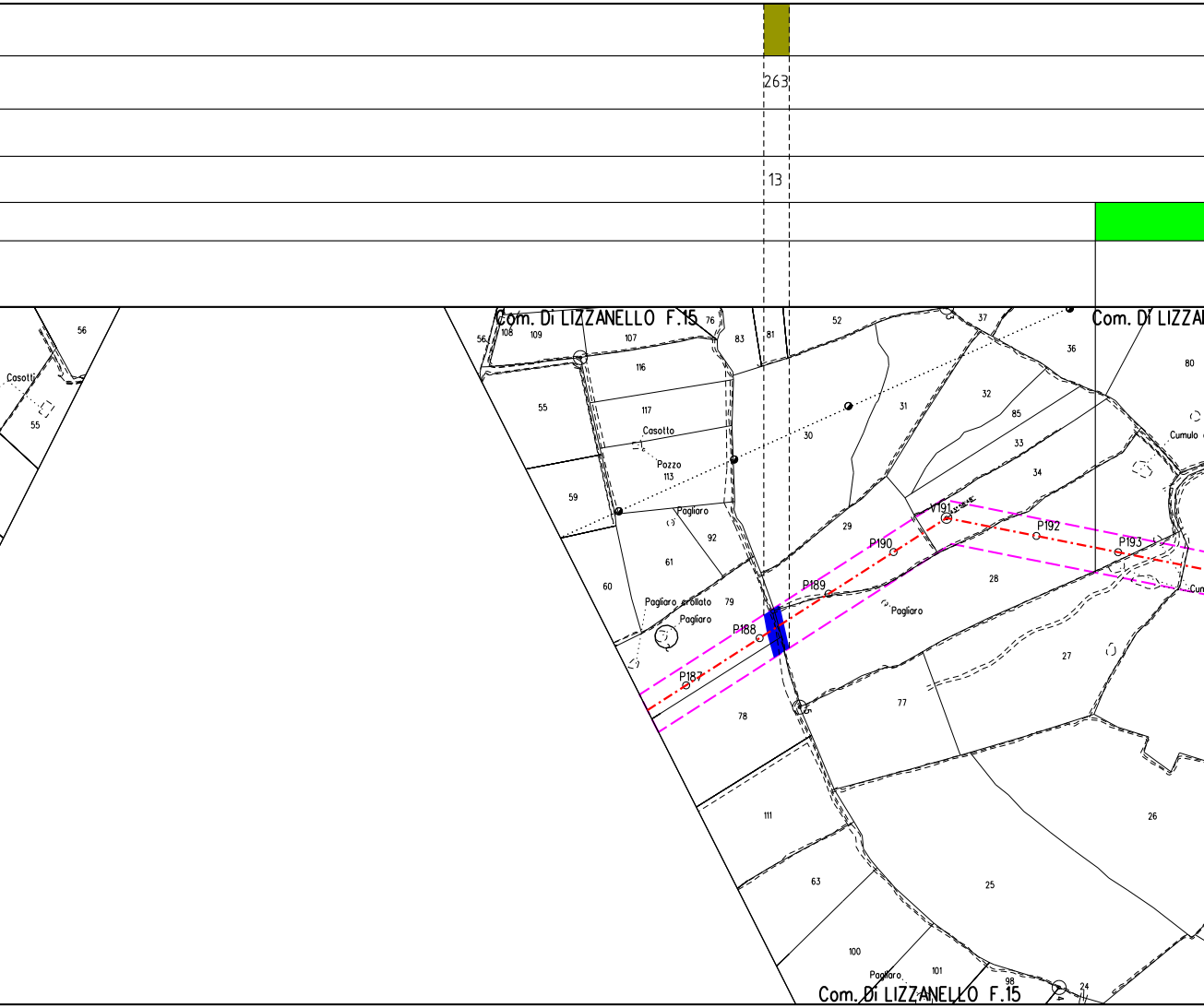
263
13
Com. Di LIZZANELLO F.15
Com. Di LIZZA
Com. Di LIZZANELLO F.15
Casotti
Casotto
Pozzo
Pagliaro
Pagliaro crollato
Cumulo
Cun
P187
P188
P189
P190
V191
P192
P193
56
55
108
109
76
107
83
81
52
37
36
80
116
117
113
55
59
60
61
92
79
78
30
31
32
85
33
34
29
28
27
77
26
25
111
63
100
101
98
24

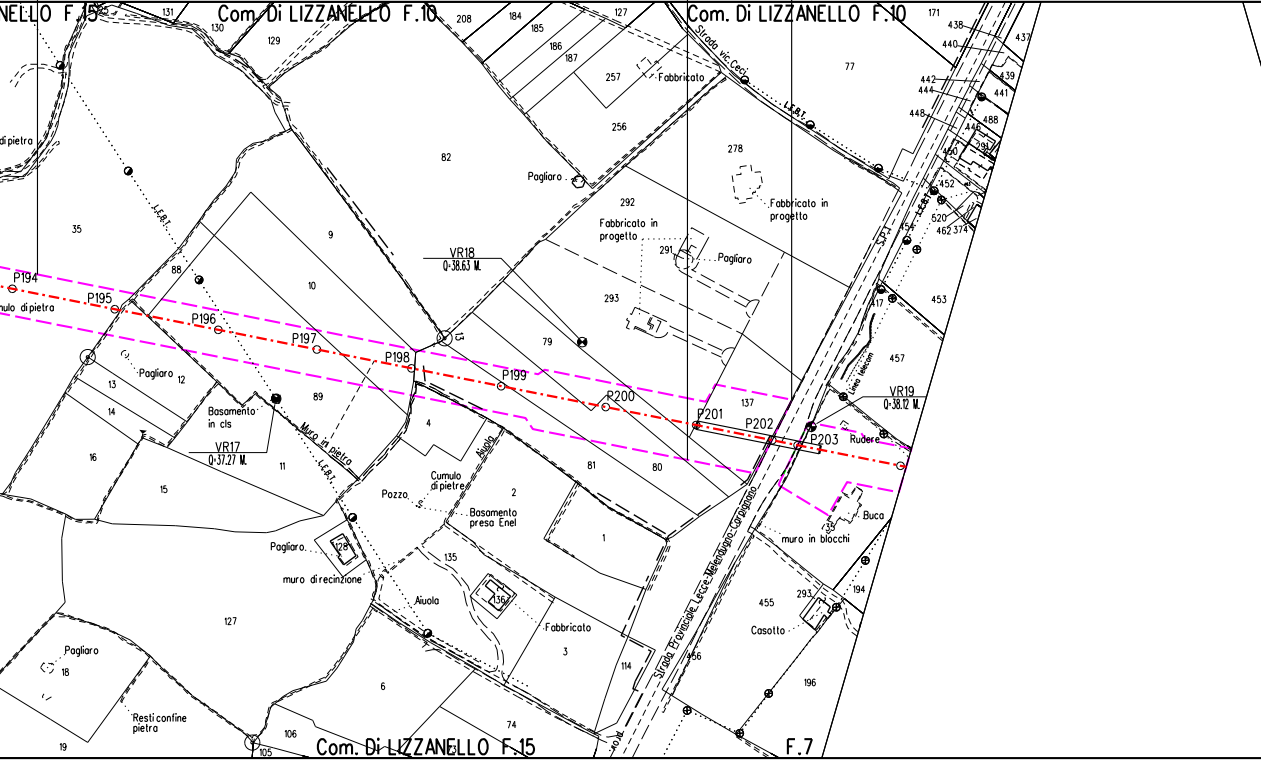

NELLO F.15
Com. Di LIZZANELLO F.10
Com. Di LIZZANELLO F.10
Com. Di LIZZANELLO F.15
F.7
Strada vic. Ceci
Strada Provinciale Lecce-Melendugno-Carpignano
L.E.B.T.
Fabbricato
Pagliaro
Fabbricato in progetto
Fabbricato in progetto
Pagliaro
VR18
Q=38.63 M.
VR17
Q=37.27 M.
VR19
Q=38.12 M.
P194
P195
P196
P197
P198
P199
P200
P201
P202
P203
mulo di pietra
di pietra
Pagliaro
Basamento in cls
Muro in pietra
Pozzo
Cumulo di pietre
Basamento presa Enel
Aiuola
Aiuola
Pagliaro
muro di recinzione
Fabbricato
Pagliaro
Resti confine pietra
Rudere
Buca
muro in blocchi
Casotto
Linea telecom
131
130
129
208
184
185
186
187
127
257
256
82
35
9
10
88
292
291
293
278
77
79
13
12
14
16
15
89
11
4
2
81
80
137
1
128
135
136
127
3
114
6
74
106
105
18
19
171
438
437
440
439
442
444
441
448
488
446
450
452
520
374
462
453
417
457
455
293
194
196
456

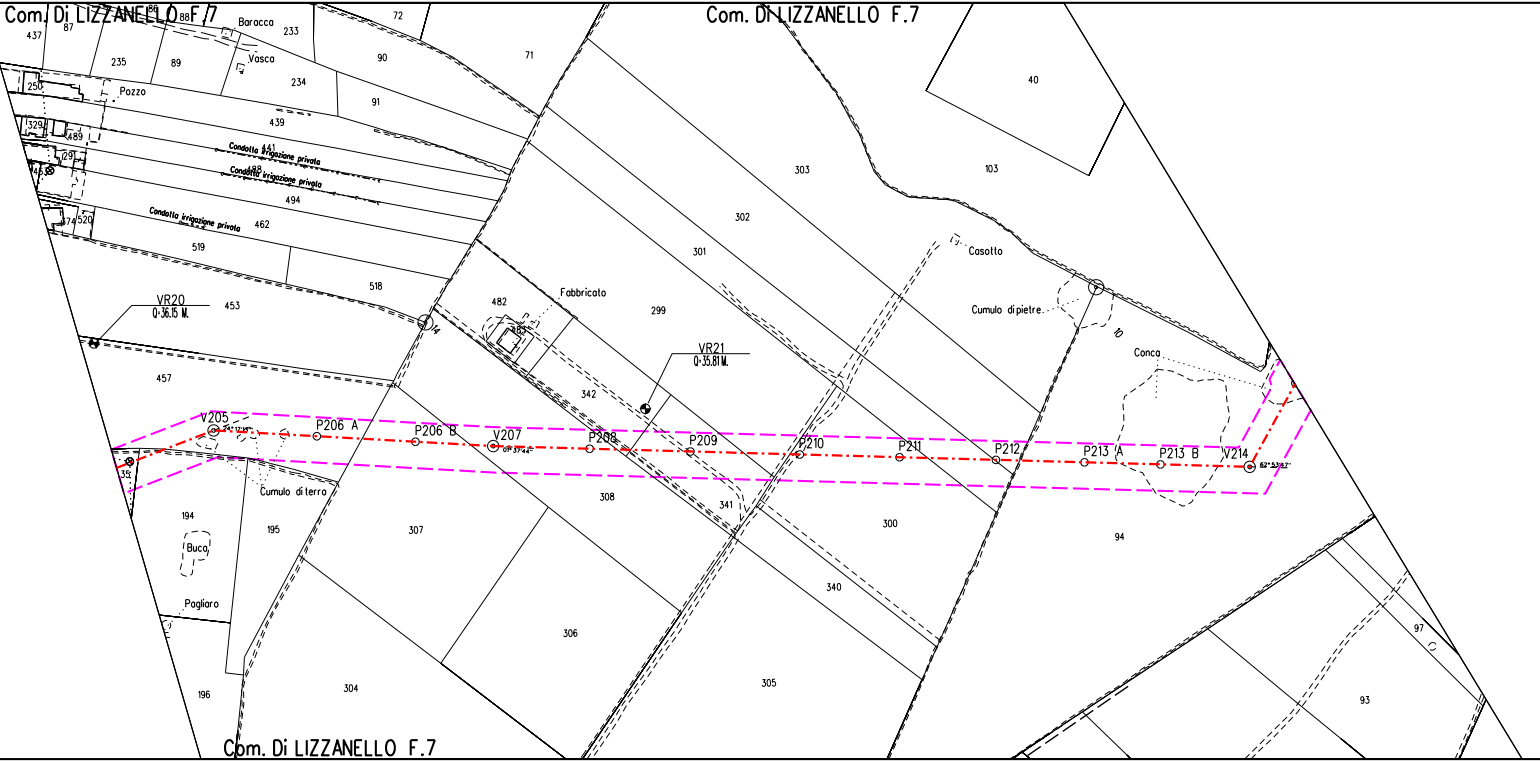
Com. Di LIZZANELLO F.7
Com. Di LIZZANELLO F.7
Com. Di LIZZANELLO F.7
437
87
86
88
Baracca
233
72
71
235
89
Vasca
90
234
91
250
Pozzo
439
329
489
Condotta irrigazione privata
441
129
453
Condotta irrigazione privata
488
494
374
520
Condotta irrigazione privata
462
519
518
VR20
Q=36.15 M.
453
14
457
482
483
Fabbricato
299
301
302
303
40
103
Casotto
Cumulo di pietre
10
Conca
VR21
Q=35.81 M.
342
V205
24°12'15"
P206 A
P206 B
V207
01°37'44"
P208
P209
P210
P211
P212
P213 A
P213 B
V214
62°53'47"
35
Cumulo di terra
308
341
300
94
194
195
307
Buca
Pagliaro
306
340
97
93
196
304
305

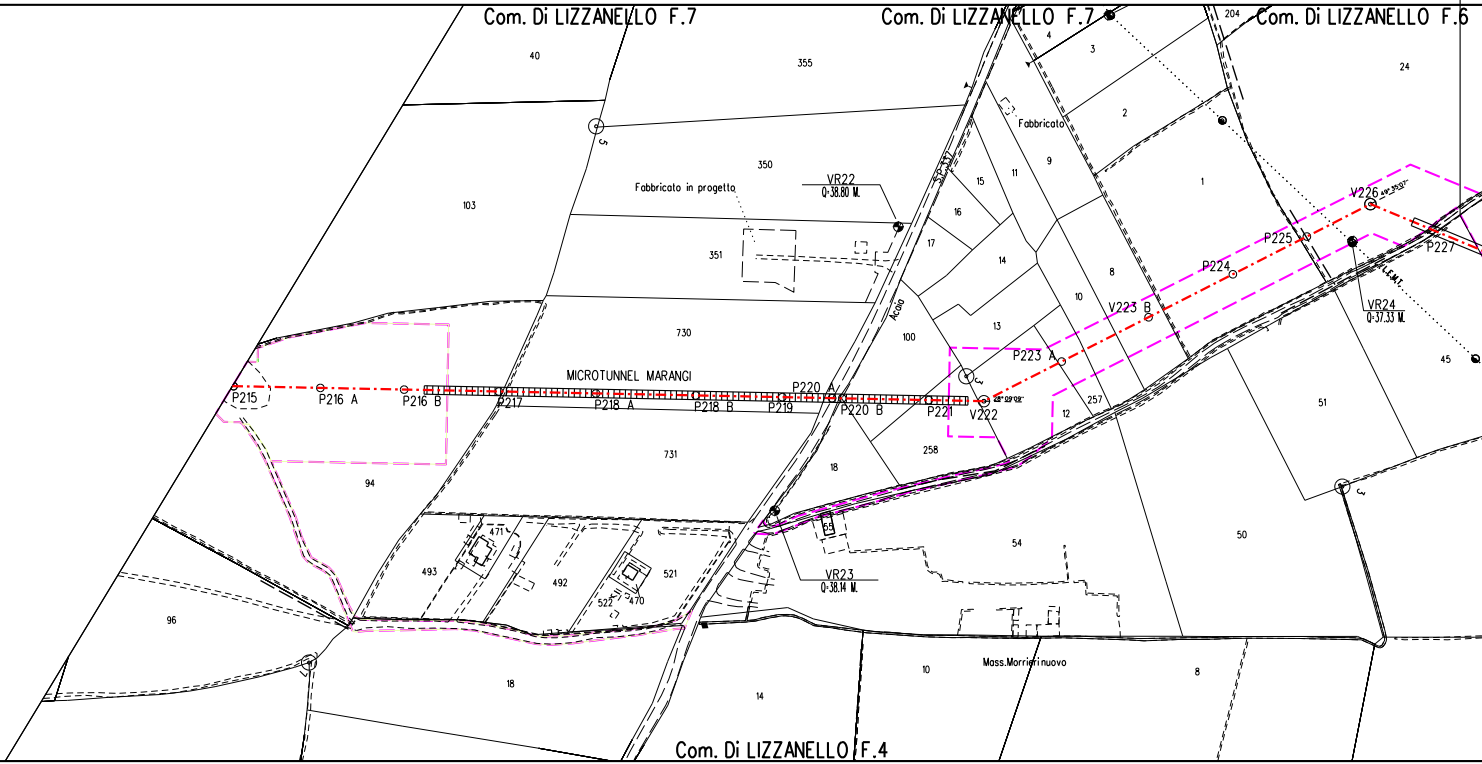
Com. Di LIZZANELLO F.7
Com. Di LIZZANELLO F.7
Com. Di LIZZANELLO F.6
Com. Di LIZZANELLO F.4
40
355
204
4
3
24
2
Fabbricato
9
1
350
Fabbricato in progetto
VR22
Q=38.80 M.
15
11
16
17
103
351
14
S.P.337
8
Acaia
10
13
730
100
V223 B
P224
P225
V226
P227
VR24
Q=37.33 M.
L.E.M.T.
45
P223 A
MICROTUNNEL MARANGI
P215
P216 A
P216 B
P217
P218 A
P218 B
P219
P220 A
P220 B
P221
V222
257
12
51
731
258
18
94
471
55
54
50
493
492
521
522
470
VR23
Q=38.14 M.
96
18
14
10
Mass.Morrierinuovo
8

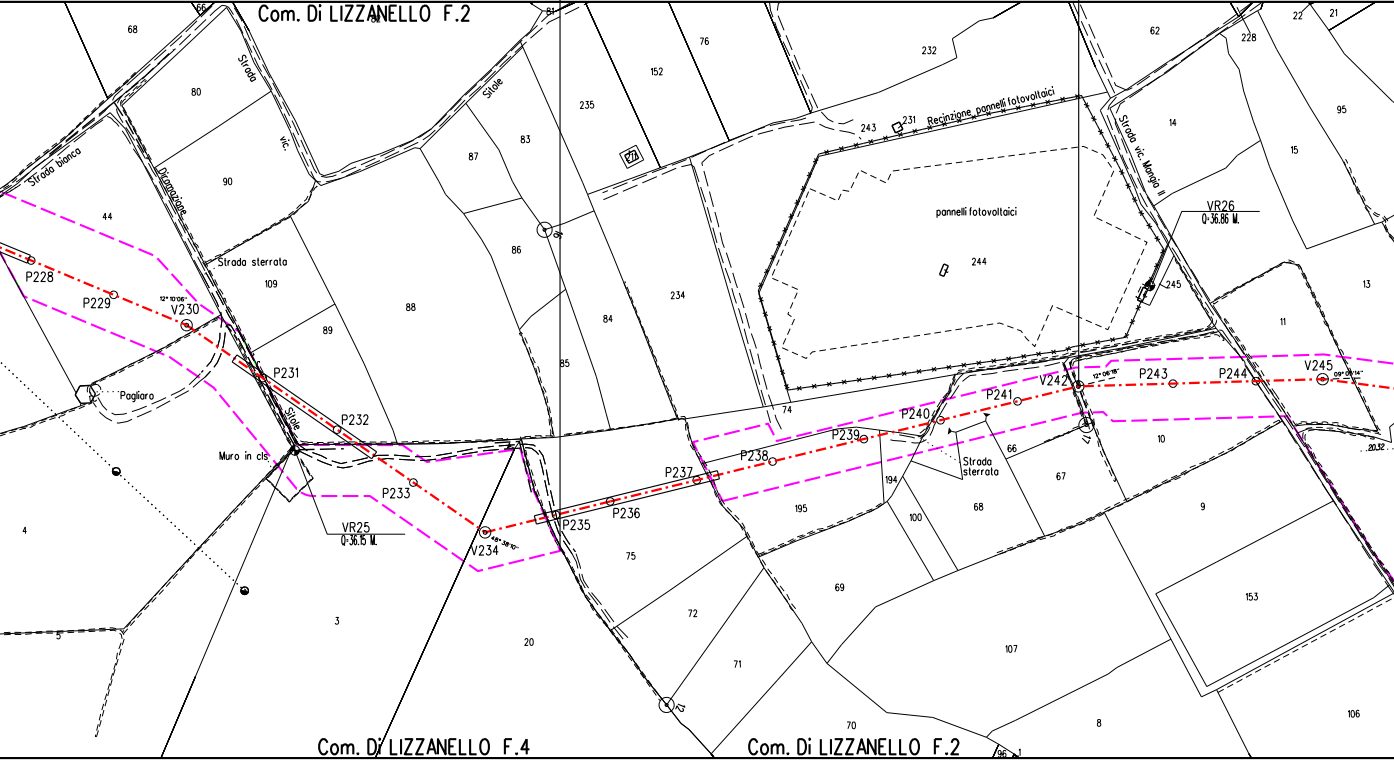
Com. Di LIZZANELLO F.2
Com. Di LIZZANELLO F.4
Com. Di LIZZANELLO F.2
Strada bianca
Diramazione
Strada vic.
Strada sterrata
Sifale
Sifale
Pagliaro
Muro in cls.
Recinzione pannelli fotovoltaici
pannelli fotovoltaici
Strada sterrata
Strada vic. Margio II
P228
P229
V230
P231
P232
P233
V234
P235
P236
P237
P238
P239
P240
P241
V242
P243
P244
V245
VR25
Q=36.15 M.
VR26
Q=36.86 M.
12° 10'06"
12° 06'18"
09° 09'14"
68
66
80
90
44
109
89
88
87
83
86
84
85
81
235
152
76
232
243
231
234
244
74
4
5
3
20
75
72
71
70
195
194
100
69
68
66
67
107
8
10
9
153
106
62
228
22
21
14
15
95
245
13
11
96

Rif. Dis. I-PR

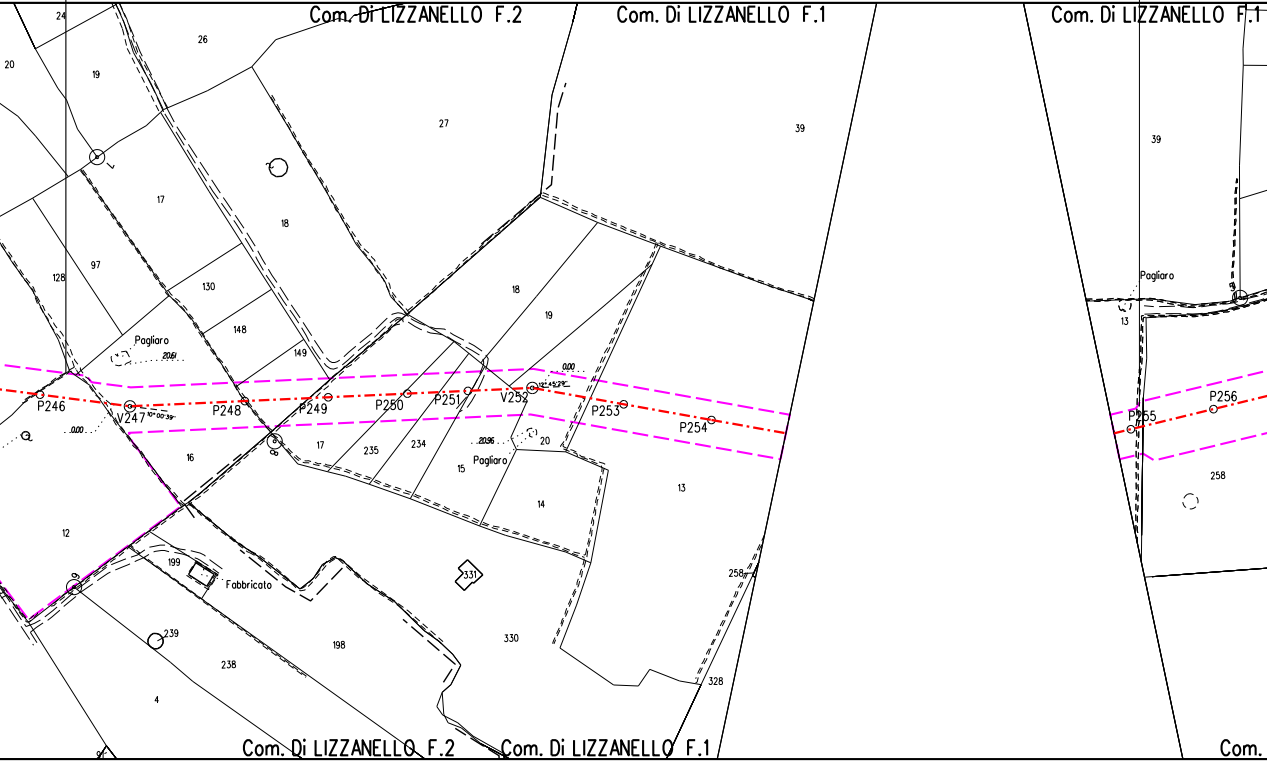
Com. Di LIZZANELLO F.2
Com. Di LIZZANELLO F.1
Com. Di LIZZANELLO F.1
24
26
20
19
27
39
39
17
18
97
128
130
148
149
18
19
Pagliaro
Pagliaro
Pagliaro
Pagliaro
P246
V247
P248
P249
P250
P251
V252
P253
P254
P255
P256
13
16
17
235
234
15
20
14
13
12
199
Fabbricato
331
198
330
258
258
239
238
4
328
Com. Di LIZZANELLO F.2
Com. Di LIZZANELLO F.1
Com.

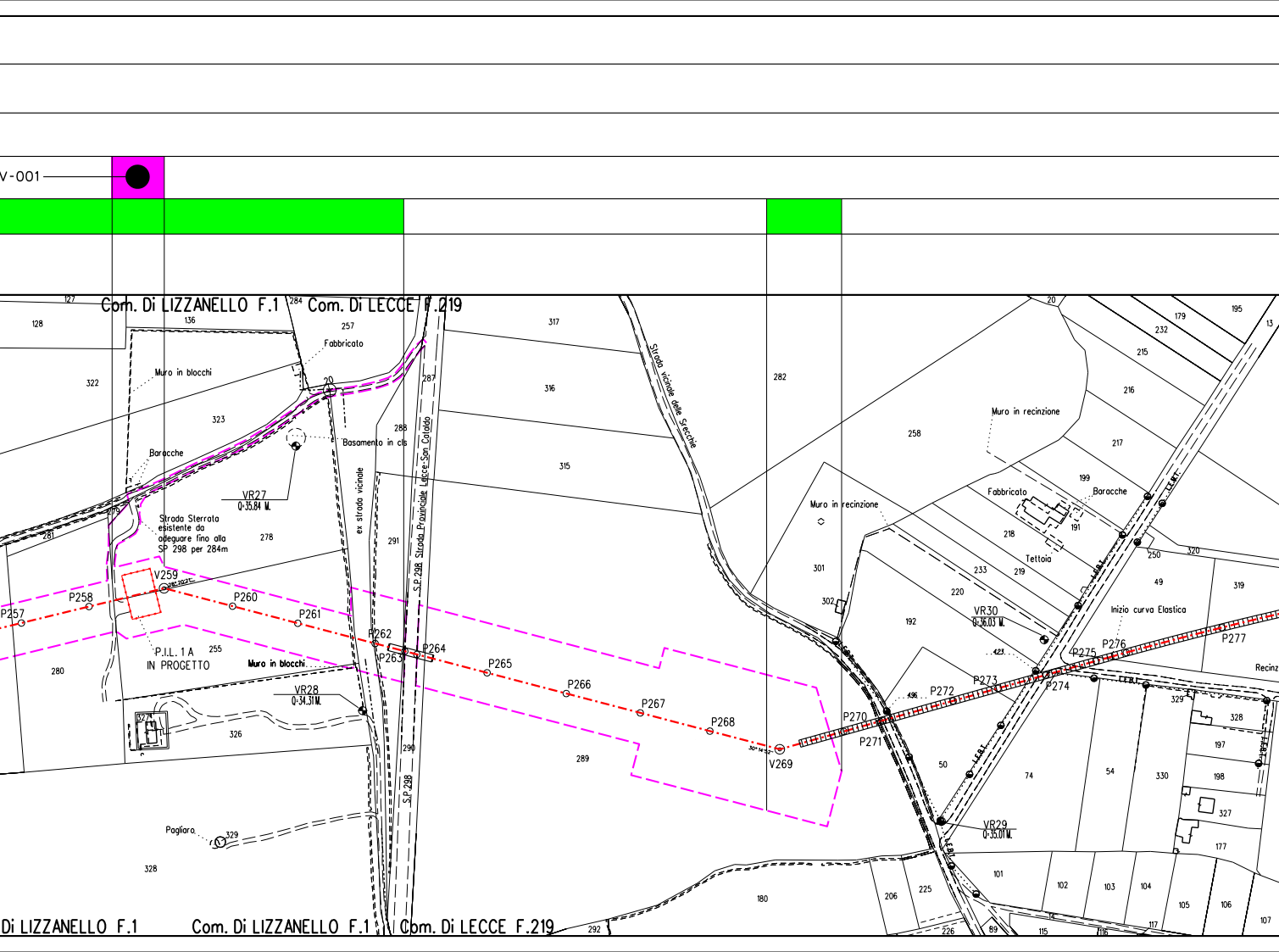
V-001
Com. Di LIZZANELLO F.1
Com. Di LECCE F.219
Fabbricato
Muro in blocchi
Baracche
Basamento in cls
VR27
Q=35.84 M.
Strada Sterrata esistente da adeguare fino alla SP 298 per 284m
ex strada vicinale
S.P. 298 Strada Provinciale Lecce-San Cataldo
Strada vicinale delle Srecchie
P257
P258
V259
P260
P261
P262
P263
P264
P265
P266
P267
P268
V269
P270
P271
P272
P273
P274
P275
P276
P277
P.I.L. 1 A
IN PROGETTO
VR28
Q=34.31 M.
VR29
Q=35.01 M.
VR30
Q=36.03 M.
Muro in recinzione
Tettoia
Inizio curva Elastica
Pagliaro
S.P. 298
Com. Di LIZZANELLO F.1
Com. Di LECCE F.219

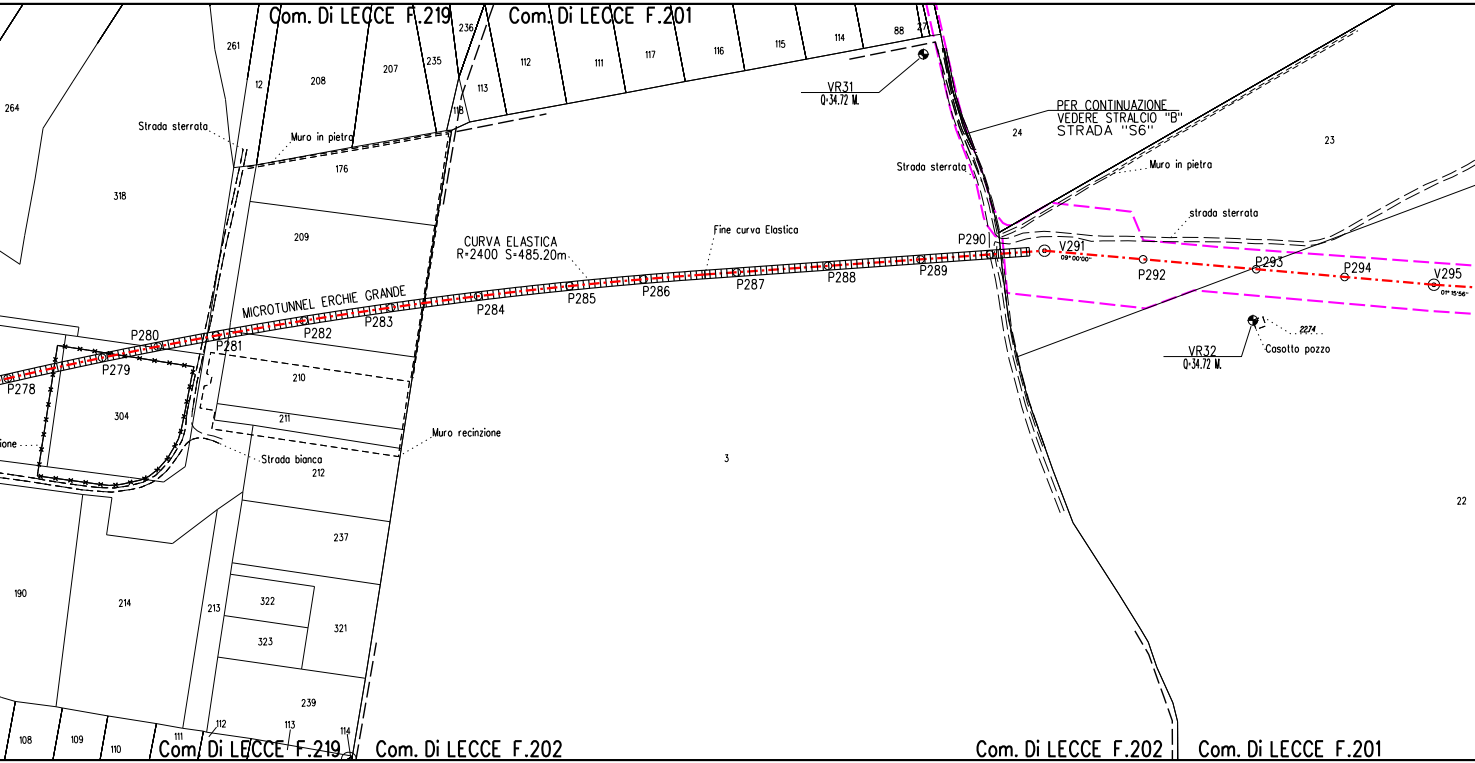
Com. Di LECCE F.219
Com. Di LECCE F.201
261
236
235
112
111
117
116
115
114
88
27
264
12
208
207
113
118
VR31
Q=34.72 M.
PER CONTINUAZIONE
VEDERE STRALCIO "B"
STRADA "S6"
24
23
Strada sterrata
Muro in pietra
176
318
Strada sterrata
Muro in pietra
strada sterrata
209
CURVA ELASTICA
R=2400 S=485.20m
Fine curva Elastica
P290
V291
09° 00'00"
P292
P293
P294
V295
01° 15'56"
MICROTUNNEL ERCHIE GRANDE
P280
P281
P282
P283
P284
P285
P286
P287
P288
P289
P278
P279
2274
Casotto pozzo
VR32
Q=34.72 M.
210
304
211
ione
Muro recinzione
Strada bianca
212
3
22
237
190
214
213
322
321
323
239
108
109
110
111
112
113
114
Com. Di LECCE F.219
Com. Di LECCE F.202
Com. Di LECCE F.202
Com. Di LECCE F.201

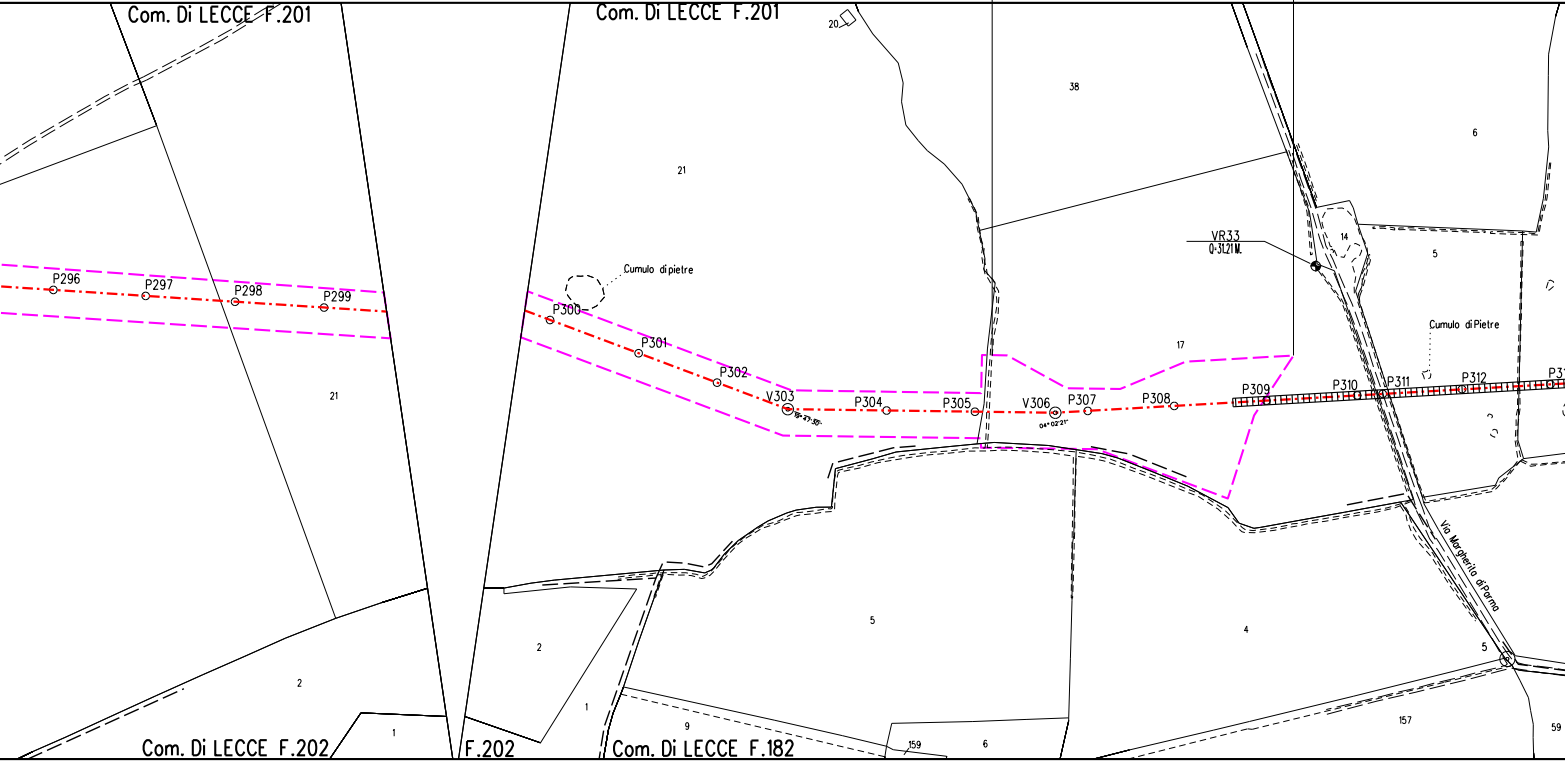
Com. Di LECCE F.201
Com. Di LECCE F.201
20
38
6
21
14
5
VR33
Q-31,21M.
Cumulo di pietre
Cumulo di Pietre
P296
P297
P298
P299
P300
P301
P302
V303
15° 47' 55"
P304
P305
V306
04° 02'21"
P307
P308
P309
P310
P311
P312
21
17
5
4
2
2
1
1
9
159
6
157
5
59
Via Margherita di Parma
Com. Di LECCE F.202
F.202
Com. Di LECCE F.182

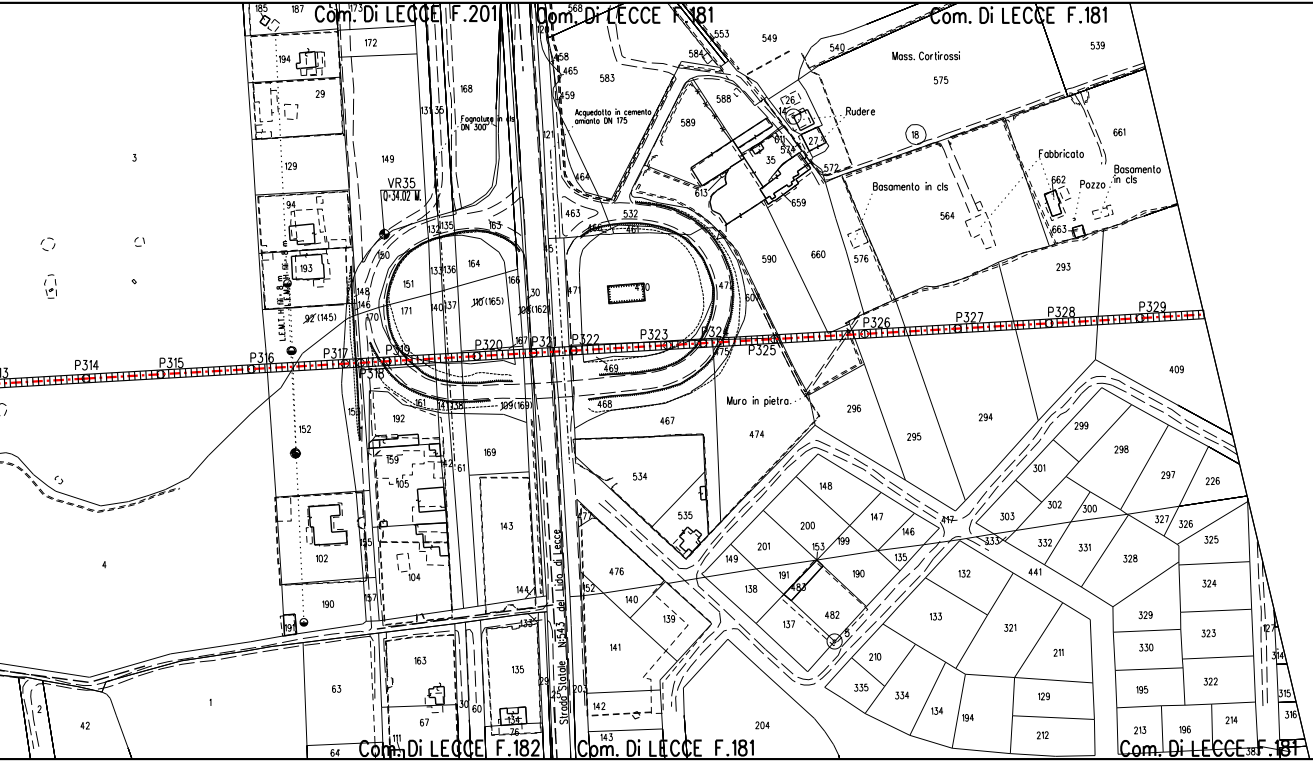
Com. Di LECCE F.201
Com. Di LECCE F.181
Com. Di LECCE F.181
Com. Di LECCE F.182
Com. Di LECCE F.181
Com. Di LECCE F.181
Mass. Cortirossi
Rudere
Fabbricato
Pozzo
Basamento in cls
Basamento in cls
Fognature in cls DN 300
Acquedotto in cemento amianto DN 175
VR35
Q=34.02 M.
L.E.M.T. H. 68.8 m
L.E.M.T. H. 68.8 m
Muro in pietra
Strada Statale N.543 del Lido di Lecce
P314
P315
P316
P317
P318
P319
P320
P321
P322
P323
P324
P325
P326
P327
P328
P329

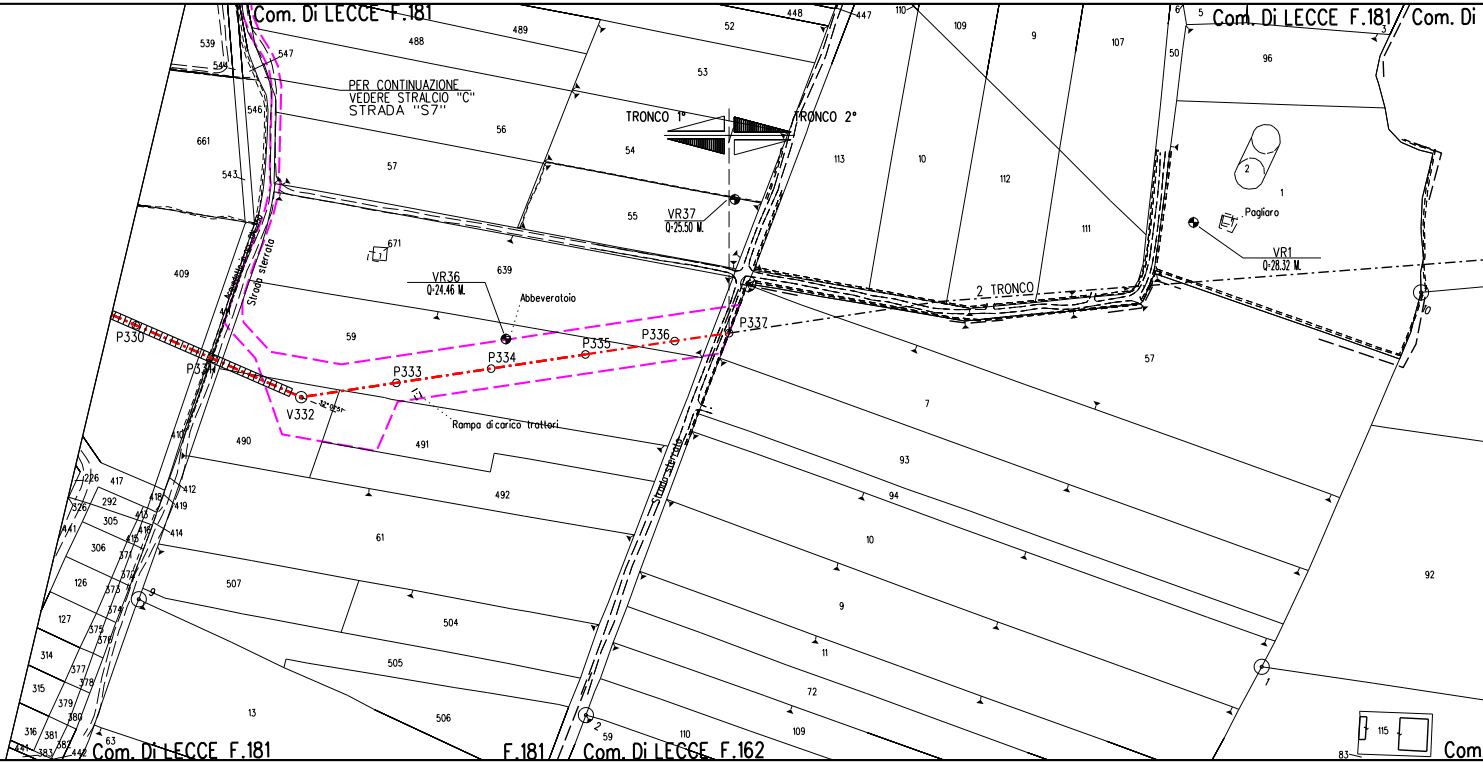
Com. Di LECCE F.181
Com. Di LECCE F.181
Com. Di
PER CONTINUAZIONE
VEDERE STRALCIO "C"
STRADA "S7"
TRONCO 1°
TRONCO 2°
VR37
Q=25.50 M.
VR36
Q=24.46 M.
Abbeveratoio
VR1
Q=28.32 M.
Pagliaro
2 TRONCO
Strada sterrata
Strada sterrata
P330
P331
V332
P333
P334
P335
P336
P337
Rampa di carico trattori
539
544
547
488
489
52
53
448
447
110
109
9
107
50
6
5
96
3
546
661
543
56
57
54
55
113
10
112
111
1
2
671
639
409
59
490
491
492
57
7
93
94
10
9
11
72
109
110
59
61
507
504
505
506
13
226
417
326
292
305
441
306
126
127
314
315
316
381
383
412
419
414
410
92
115
83
Com. Di LECCE F.181
F.181
Com. Di LECCE F.162
Com

LECCE F.162

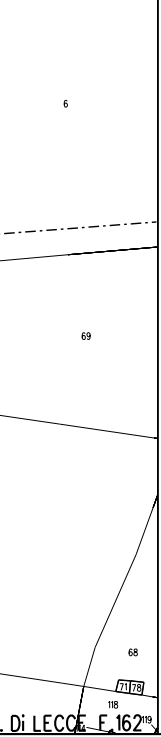
6
69
68
71
78
118
. Di LECCE F.162
119

LEGENDA

⬚	Aree di occupazione lavori
⬚	Impianti in progetto
▭	Impianti esistenti
-·-·-	Metanodotto in progetto
◎ V1	Vertice
○ P2	Picchetto
-·-·-	Gasdotti Snam in esercizio
▶◀	Punto di intercettazione di linea
▶◀⧗	Punto di intercettazione di derivazione importante - linea
🟪	Mascheramento impianto di linea

VEGETAZIONE REALE

🟥	Formazione a quercia spinosa
🟩	Filari di leccio (Quercus ilex)
🟦	Formazioni di quercia da sughero (Quercus suber)

TIPOLOGIA DI RIPRISTINO

🟩	Ripristino Tipo A: Formazione pioniera della serie basifila salentina del leccio
🟦	Ripristino Tipo B: Formazione pioniera della serie pugliese neutro-subacidofila della sughera
🟫	Ripristino Tipo C: Formazione pioniera della serie pugliese calcicola della quercia spinosa
🟩	Aree soggette ad inerbimento

Il presente disegno e' di proprieta' aziendale - La societa' tutelera' i propri diritti a termine di legge.

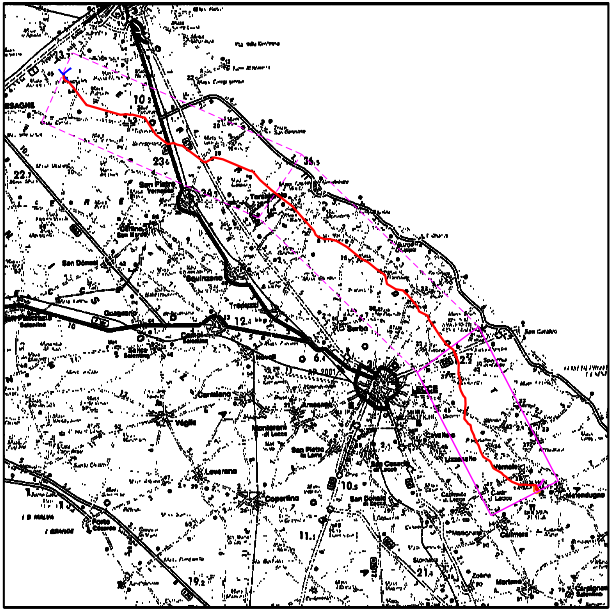
San Pietro Vernotico
Squinzano
Trepuzzi
Surbo
San Cataldo

COROGRAFIA **SCALA 1: 300.000**

Rev.	DATA	DESCRIZIONE	ELABORATO	VERIFICATO	APPROVATO AUTORIZZATO
1	16/10/17	EMISSIONE PER APPALTO	L.FALCETELLI	G.BERTERA	H.D.AIUDI F.FERRINI
0	24/03/17	EMISSIONE PER COMMENTI	L.FALCETELLI	G.BERTERA	H.D.AIUDI F.FERRINI

SNAM RETE GAS

PROGETTISTA
techfem
Rif. TFM: 011014-10-DT-48E-1170

COMMESSA NR/13167

CODICE TECNICO 16153

Metanodotto INTERCONNESSIONE TAP
DN 1400 (56"), DP 75 bar

1° TRONCO MELENDUGNO - LECCE
PLANIMETRIA CATASTALE CON PROGETTO DI RIPRISTINO VEGETAZIONALE

DIS. N. PL-PRV-001

REVISIONE 1

FG. 1 DI 1

SCALA 1:2000