TIPOLOGIA FORESTALE E METODOLOGIA DI RIPRISTINO [Rif. N. Scheda documento SC-PRV-002]		🟩
SUPERFICIE TOTALE DA RIPRISTINARE (m^2)		349
MASCHERAMENTO IMPIANTI DI LINEA (rif. disegno)		
NUMERO RIFERIMENTO SCHEDA [Rif. documento SC-PRV-002]		1
INERBIMENTO [Rif. documento SC-PRV-001]		🟩

CONFINI AMMINISTRATIVI

DATI CARATTERISTICI

DATI DI COSTRUZIONE
PRESSIONE DI PROGETTO 75.0 bar
PRESSIONE MASSIMA DI ESERCIZIO (MOP) 75.0 bar
GRADO DI UTILIZZAZIONE DICHIARATO f - 0.72
DIAMETRO PREVALENTE = 1400.0 (DN)

REALIZZATO IN CONFORMITA' AL D.M. 17/04/2008
CONFORMITA' AL D.M NUMERO
PER MODIFICHE REALIZZATE SUCCESSIVAMENTE

RIVESTIMENTO GIUNTI DI SALDATURA
Fasce Termorestringenti

IMPIANTO MUNITO DI CAVO TELE

DATI GENERALI
DN 1400 SP [UNI-EN] 19432.00 m

LUNGHEZZA TOTALE IMPIANTO 19432.00 m.

FASE EMISSIONE Progetto

PLANIMETRIA 1:2000

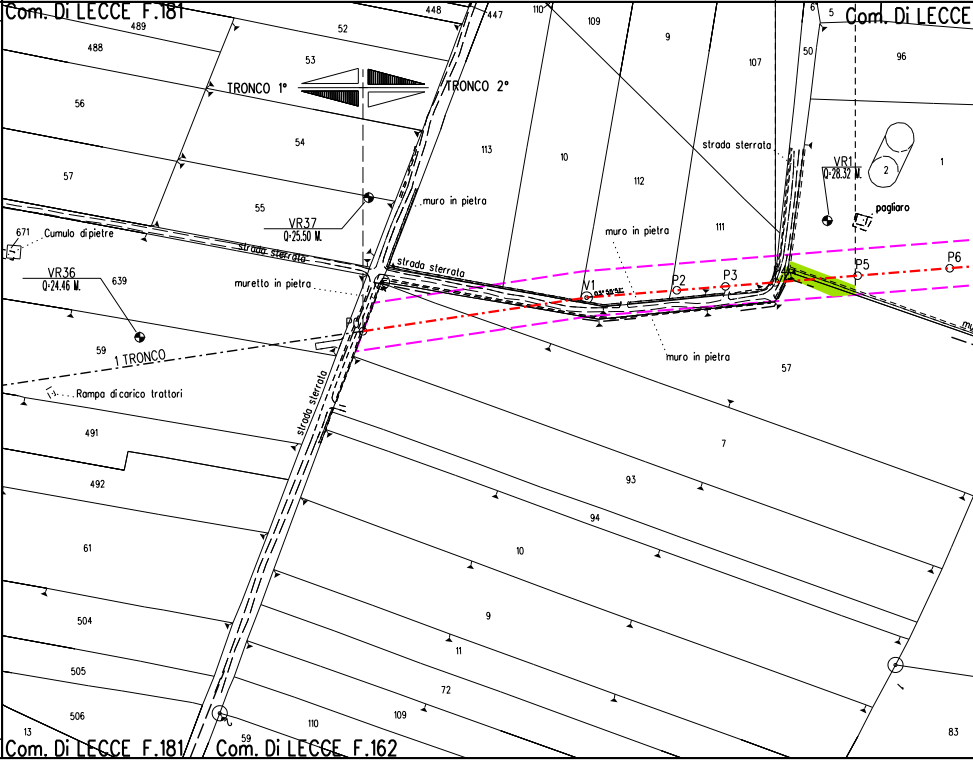
Com. Di LECCE F.181
489
488
52
53
448
447
110
109
9
107
6
5
50
Com. Di LECCE
96
TRONCO 1°
TRONCO 2°
56
54
113
10
112
strada sterrata
VR1
Q=28.32 M.
2
1
pagliaro
57
55
VR37
Q=25.50 M.
muro in pietra
111
muro in pietra
671
Cumulo di pietre
strada sterrata
strada sterrata
VR36
Q=24.46 M.
639
muretto in pietra
V1
P2
P3
P5
P6
P1
muro in pietra
57
59
1 TRONCO
Rampa di carico trattori
strada sterrata
491
7
492
93
94
61
10
9
504
11
72
505
506
110
109
83
13
59
Com. Di LECCE F.181
Com. Di LECCE F.162

CONFINI AMMINISTRATIVI

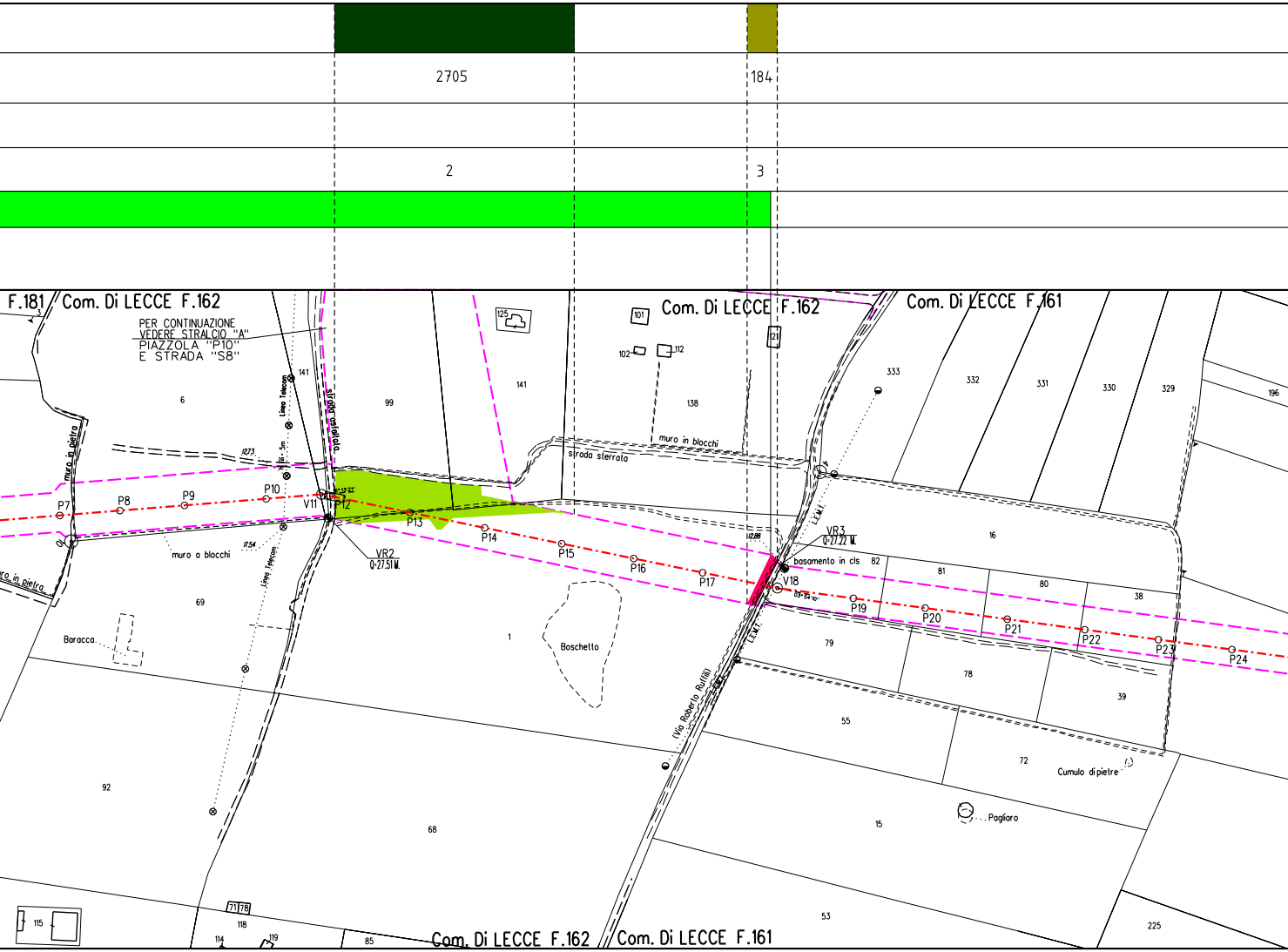
2705
184
2
3
F.181
Com. Di LECCE F.162
PER CONTINUAZIONE
VEDERE STRALCIO "A"
PIAZZOLA "P10"
E STRADA "S8"
Com. Di LECCE F.162
Com. Di LECCE F.161
125
101
121
102
112
141
141
6
99
138
333
332
331
330
329
196
Linea Telecom
strada asfaltata
muro in blocchi
strada sterrata
muro in pietra
1273
P7
P8
P9
P10
V11
P12
P13
P14
P15
P16
P17
V18
P19
P20
P21
P22
P23
P24
VR2
Q=27.51 M.
VR3
Q=27.22 M.
basamento in cls
112.88
17.54
muro a blocchi
Linea Telecom
muro in pietra
L.E.M.T.
L.E.M.T.
16
82
81
80
38
79
78
39
69
1
Boschetto
Baracca
(Via Roberto Ruffilli)
55
72
Cumulo di pietre
Pagliaro
15
92
68
53
225
115
71
78
118
114
119
85
Com. Di LECCE F.162
Com. Di LECCE F.161

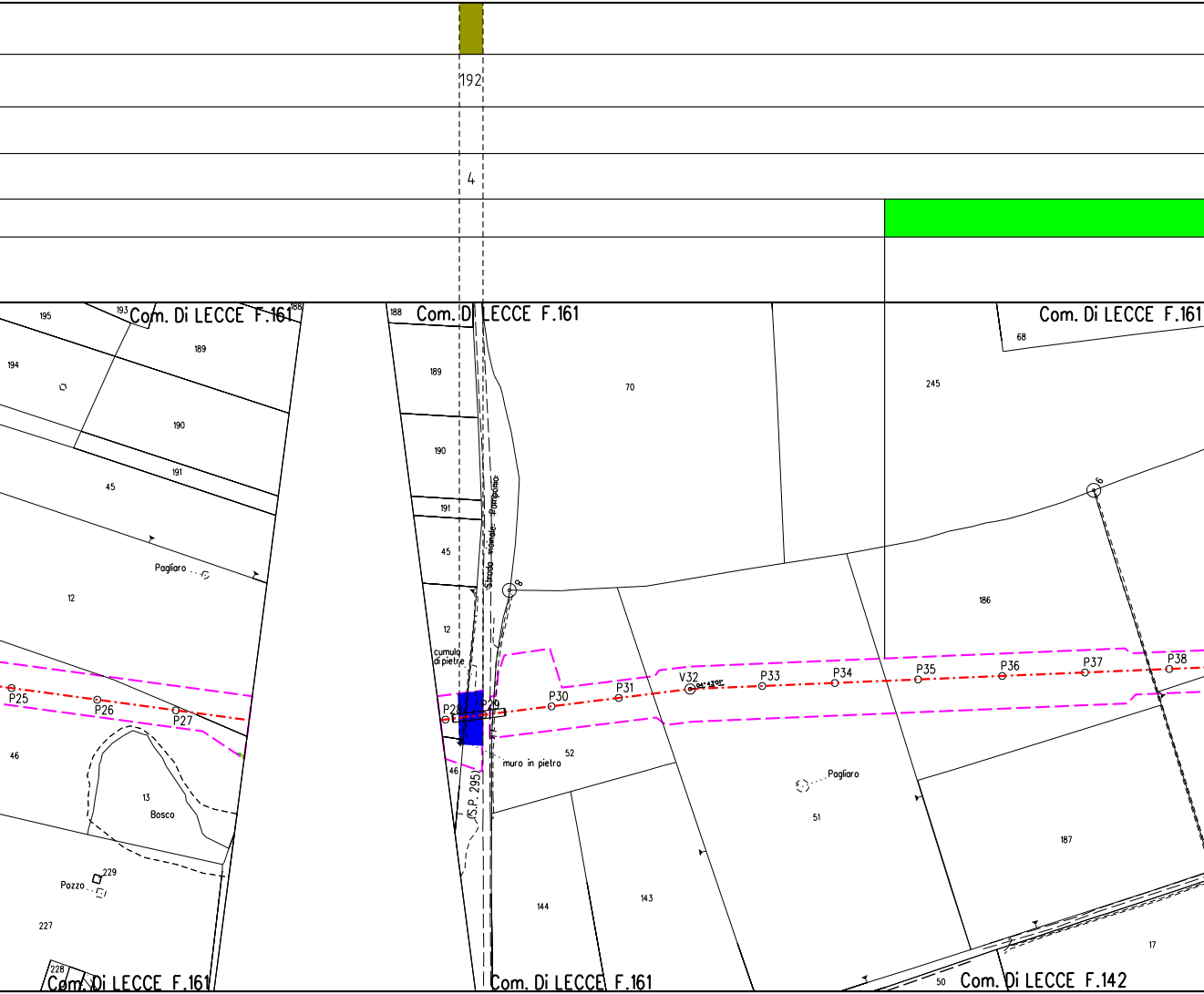
192
4
Com. Di LECCE F.161
Com. Di LECCE F.161
Com. Di LECCE F.161
Com. Di LECCE F.161
Com. Di LECCE F.161
Com. Di LECCE F.142
195
193
188
194
189
190
191
45
12
46
13
Bosco
Pozzo
229
227
228
Pagliaro
188
189
190
191
45
12
cumulo di pietre
Strada vicinale Pampuro
(S.P. 295)
46
muro in pietra
70
245
68
186
52
51
187
144
143
17
50
Pagliaro
8
6
P25
P26
P27
P28
P29
P30
P31
V32
P33
P34
P35
P36
P37
P38

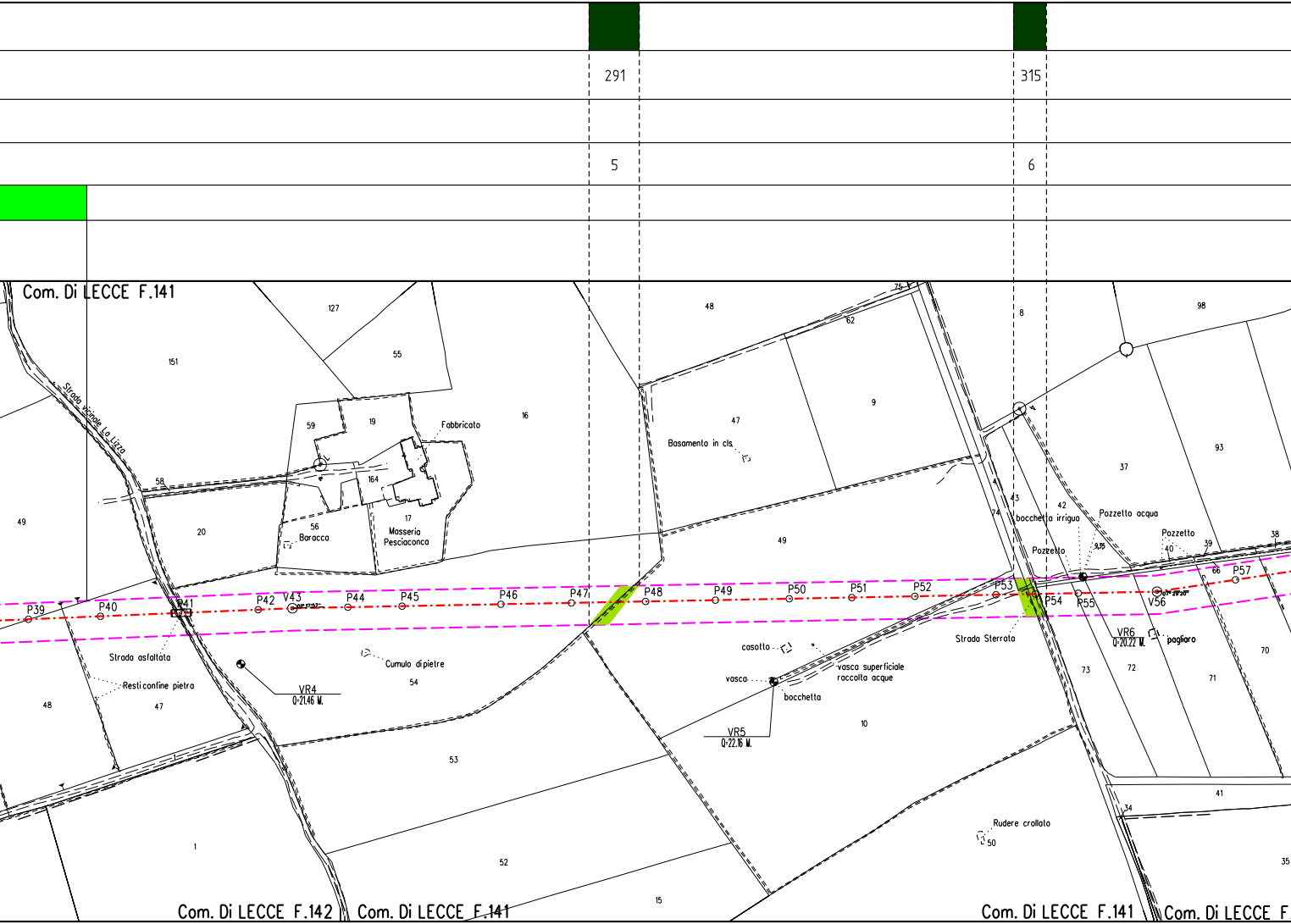
291
315
5
6
Com. Di LECCE F.141
127
55
151
Strada vicinale La Lizza
59
19
Fabbricato
16
58
164
49
20
56
Baracca
17
Masseria
Pesciaconca
P39
P40
P41
P42
V43
P44
P45
P46
P47
P48
Strada asfaltata
Resti confine pietra
48
47
VR4
Q=21.46 M.
Cumulo di pietre
54
53
1
52
15
Com. Di LECCE F.142
Com. Di LECCE F.141
75
48
62
9
47
Basamento in cls
49
P49
P50
P51
P52
P53
P54
P55
V56
P57
07°29'20"
casotto
vasca superficiale
raccolta acque
vasca
bocchetta
VR5
Q=22.16 M.
10
8
98
93
37
74
43
42
bocchetta irrigua
Pozzetto acqua
9.35
Pozzetto
Pozzetto
40
39
38
66
Strada Sterrata
VR6
Q=20.22 M.
pagliaro
73
72
71
70
41
34
35
Rudere crollato
50
Com. Di LECCE F.141
Com. Di LECCE F

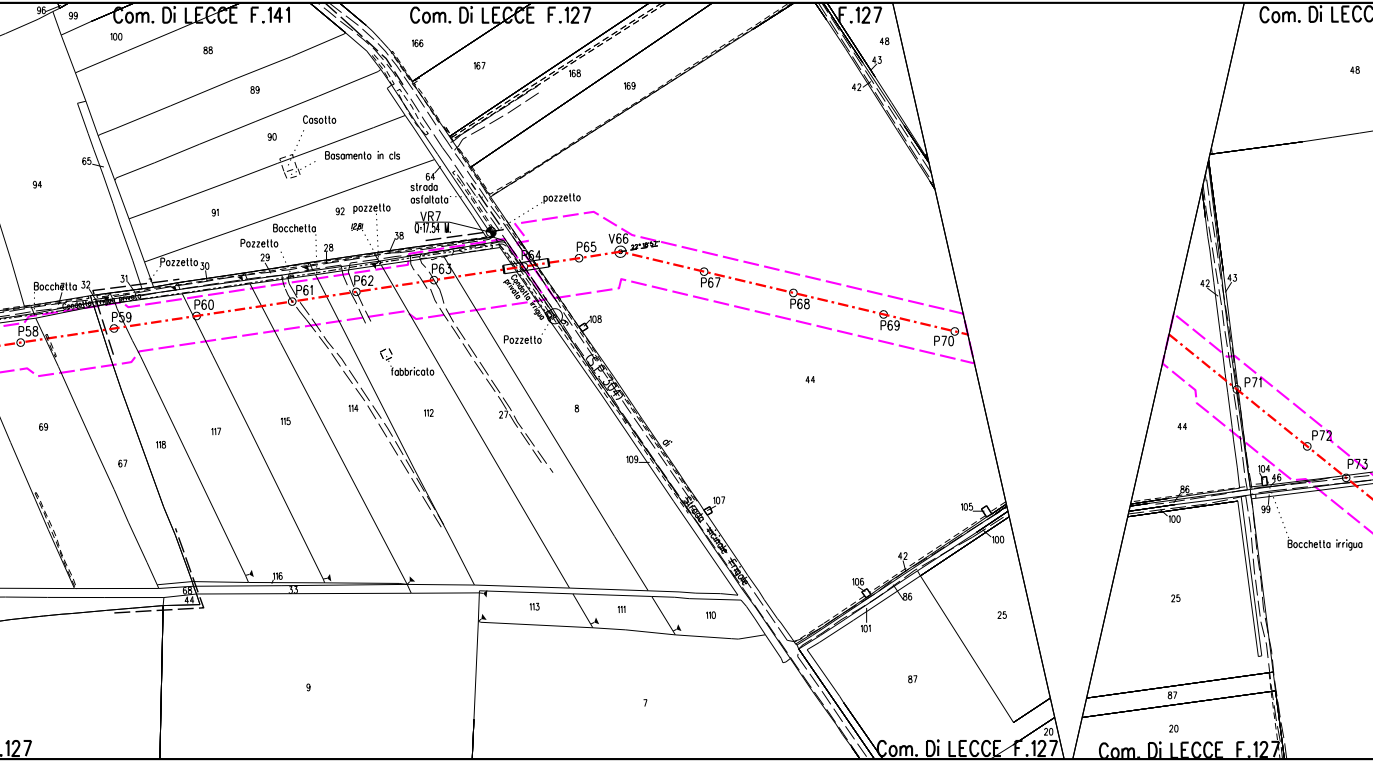
Com. Di LECCE F.141
Com. Di LECCE F.127
F.127
Com. Di LECC
Casotto
Basamento in cls
strada asfaltata
pozzetto
pozzetto
VR7
Q=17.54 M.
Bocchetta
Pozzetto
Pozzetto
Bocchetta
Condotta privata
Condotta privata irrigua
Pozzetto
fabbricato
S.P. 3(4)
Strada vicinale di Fragole
22°18'52"
P58
P59
P60
P61
P62
P63
P64
P65
V66
P67
P68
P69
P70
P71
P72
P73
Bocchetta irrigua
.127
Com. Di LECCE F.127
Com. Di LECCE F.127
96
99
100
88
89
90
65
94
91
92
64
166
167
168
169
48
43
42
38
28
29
30
31
32
69
67
118
117
115
114
112
27
8
108
109
107
44
105
100
42
106
86
101
25
87
20
116
33
68
44
113
111
110
9
7
48
42
43
44
86
100
104
46
99
25
87
20

	🟨
	3574
	7
	🟩

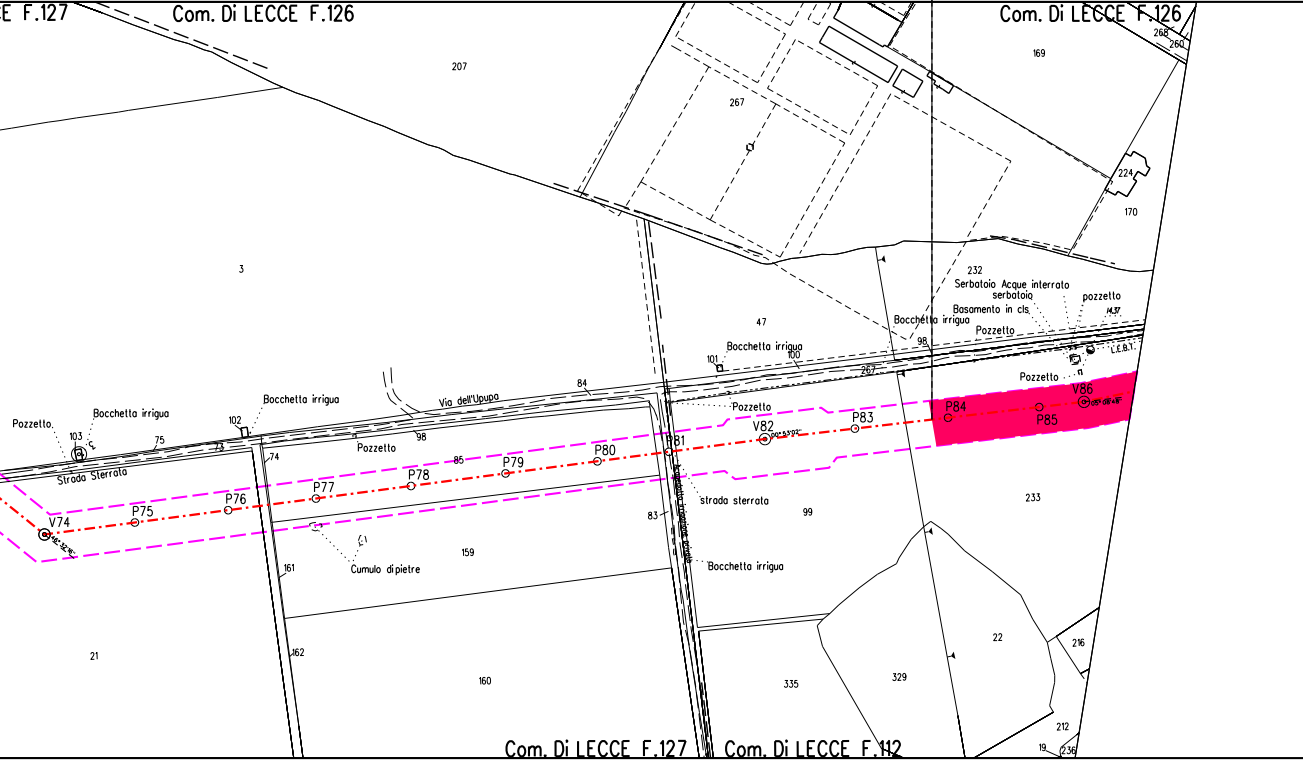
E F.127
Com. Di LECCE F.126
Com. Di LECCE F.126
207
268
260
169
267
224
170
3
232
Serbatoio Acque interrato
serbatoio
Basamento in cls
pozzetto
14.37
Bocchetta irrigua
47
Pozzetto
98
L.E.B.T.
Bocchetta irrigua
101
100
267
Pozzetto
84
Via dell'Upupa
V86
P84
P85
Bocchetta irrigua
Pozzetto
V82
P83
Pozzetto.
Bocchetta irrigua
102
103
75
73
74
Pozzetto
98
85
P81
P80
P79
P78
Strada Sterrata
P77
P76
P75
V74
strada sterrata
83
99
233
Cumulo dipietre
159
161
Bocchetta irrigua
21
162
160
335
329
22
216
212
Com. Di LECCE F.127
Com. Di LECCE F.112
19
236

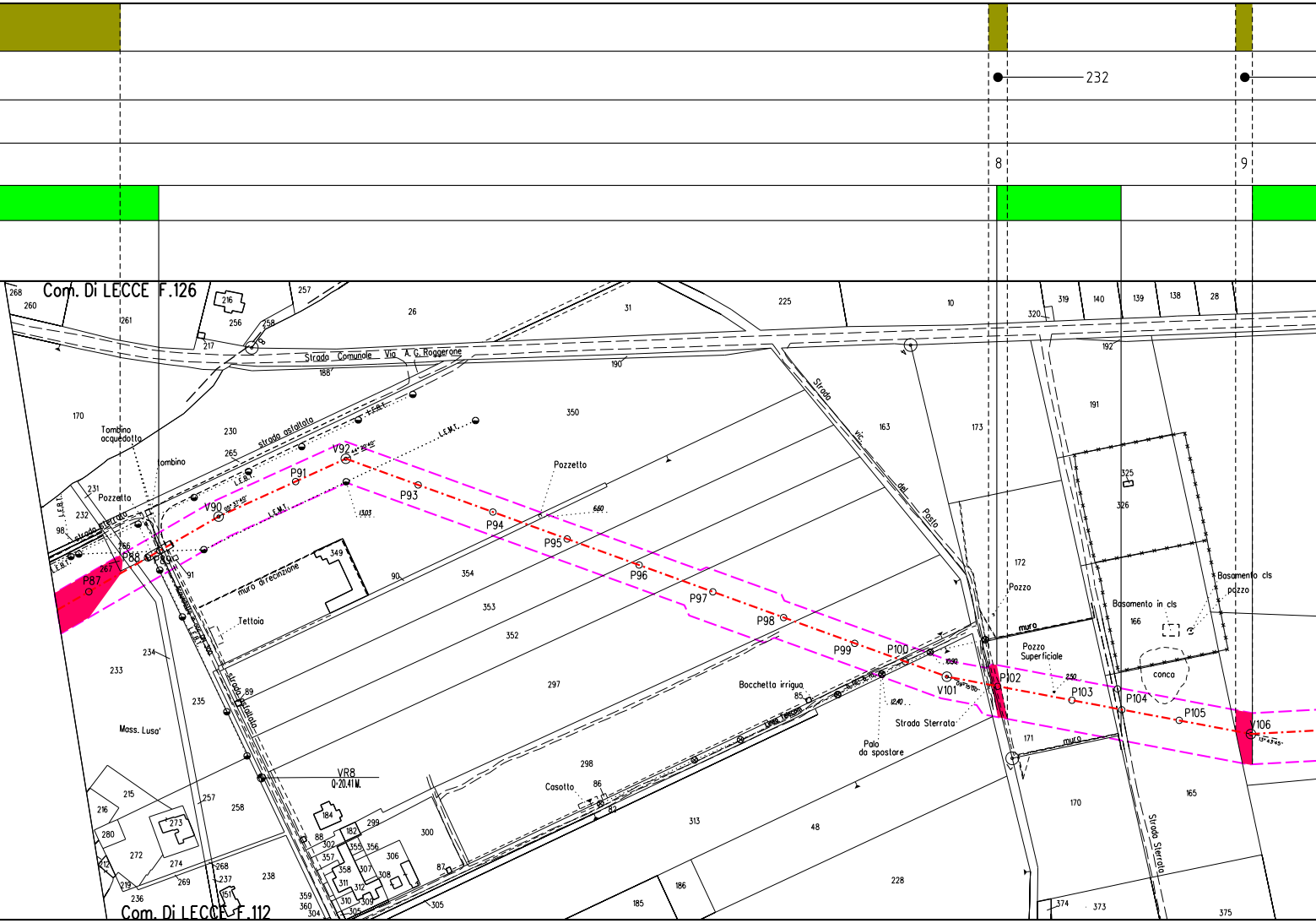
232
8
9
Com. Di LECCE F.126
Com. Di LECCE F.112
Strada Comunale Via A. G. Roggerone
strada asfaltato
strada sterrato
strada asfaltato
Strada vic. del Posto
Strada Sterrata
Strada Sterrata
Tombino acquedotto
Tombino
Pozzetto
Pozzetto
L.E.B.T.
L.E.M.T.
muro direcinzione
Tettoia
Mass. Lusa'
VR8
Q=20.41 M.
Casotto
Bocchetta irrigua
Linea Telecom
Palo da spostare
Pozzo
Pozzo Superficiale
Basamento in cls
Basamento cls pozzo
conca
muro
muro
P87
P88
P89
V90
95°37'40"
P91
V92
44°20'40"
P93
P94
P95
P96
P97
P98
P99
P100
V101
09°15'00"
P102
P103
P104
P105
V106
13°43'45"
13.03
6.60
10.50
12.40
2.50
268
260
261
257
216
256
258
217
26
31
225
10
319
140
139
138
28
320
188
190
192
170
230
265
231
232
98
266
267
91
90
89
349
350
354
353
352
297
298
234
233
235
163
173
191
325
326
172
166
171
165
170
215
216
280
273
272
274
212
219
269
268
237
238
236
151
257
258
184
299
300
182
88
302
357
355
356
306
358
307
308
311
312
310
309
359
360
304
305
305
86
82
87
85
313
48
228
186
185
374
373
375

321

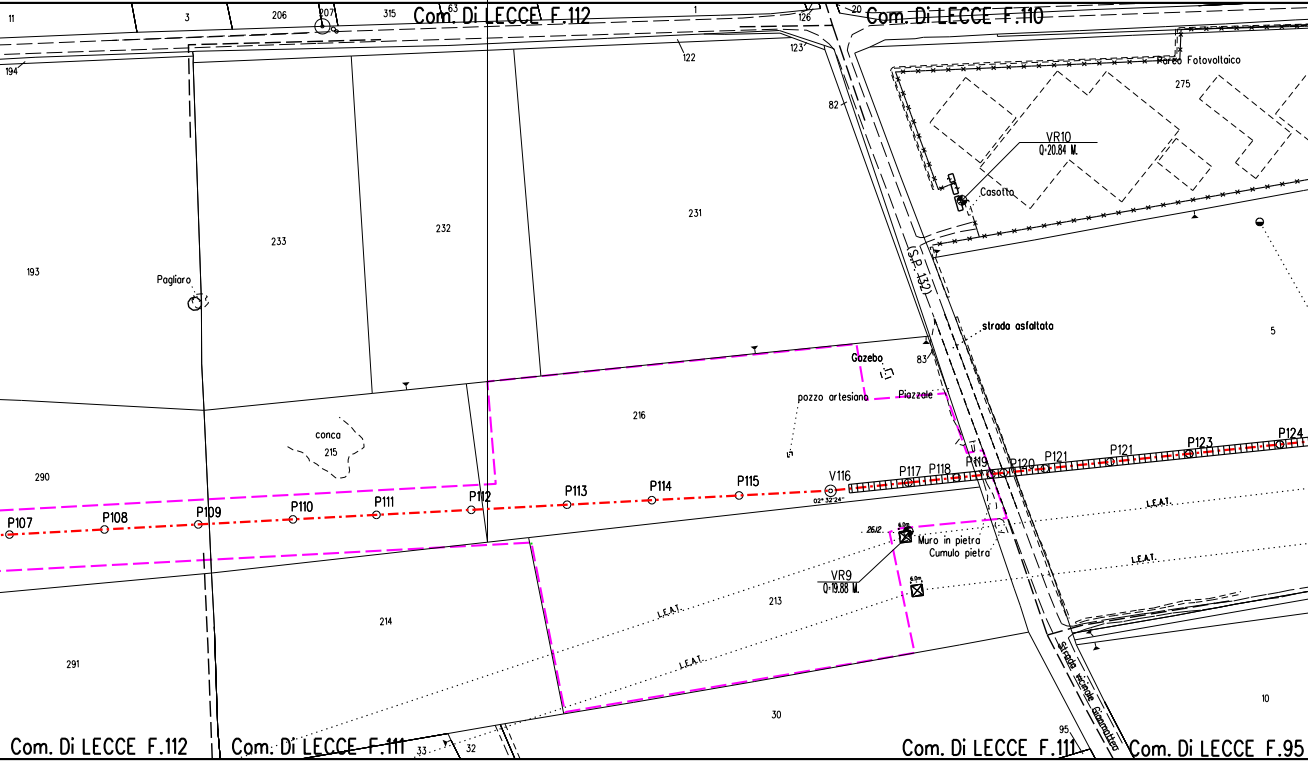
Com. Di LECCE F.112
Com. Di LECCE F.110
11
3
206
207
315
63
1
126
20
194
122
123
82
Parco Fotovoltaico
275
VR10
Q=20.84 M.
Casotto
233
232
231
193
Pagliaro
S.P. 132
strada asfaltata
5
Gazebo
83
pozzo artesiano
Piazzale
216
conca
215
290
P107
P108
P109
P110
P111
P112
P113
P114
P115
V116
02° 32' 24"
P117
P118
P119
P120
P121
P121
P123
P124
L.E.A.T.
L.E.A.T.
Muro in pietra
Cumulo pietra
VR9
Q=19.88 M.
214
213
L.E.A.T.
L.E.A.T.
291
30
10
95
strada vicinale Guarnottiere
Com. Di LECCE F.112
Com. Di LECCE F.111
33
32
Com. Di LECCE F.111
Com. Di LECCE F.95

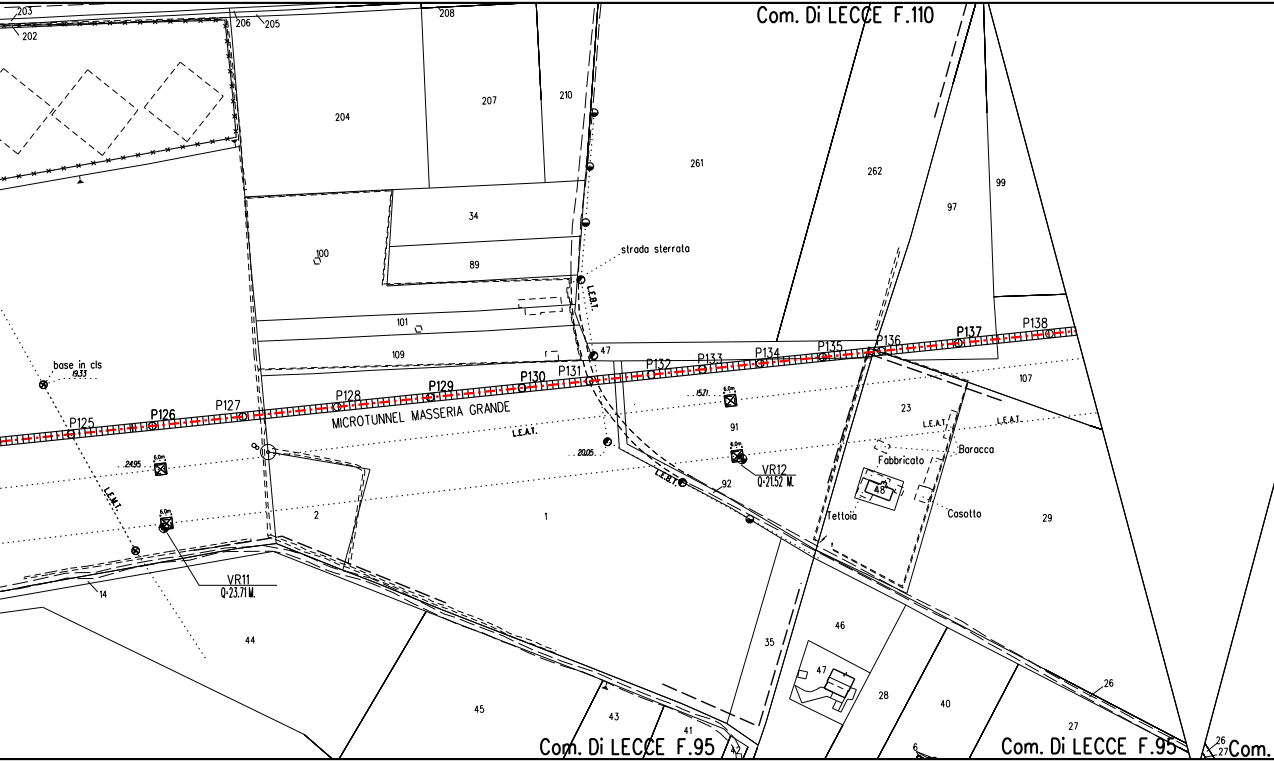
Com. Di LECCE F.110
203
202
206
205
208
204
207
210
261
262
97
99
34
89
100
strada sterrata
L.E.B.T.
101
109
47
base in cls
19.33
P125
P126
P127
P128
P129
P130
P131
P132
P133
P134
P135
P136
P137
P138
MICROTUNNEL MASSERIA GRANDE
L.E.A.T.
107
23
L.E.A.T.
L.E.A.T.
15.71
6.0m
91
Baracca
Fabbricato
48
24.95
6.0m
20.05
L.E.M.T.
6.0m
VR12
Q=21.52 M.
L.E.B.T.
92
2
1
Tettoia
Casotto
29
VR11
Q=23.71 M.
14
44
46
35
47
28
40
26
27
45
43
41
42
6
Com. Di LECCE F.95
Com. Di LECCE F.95
26
27
Com.

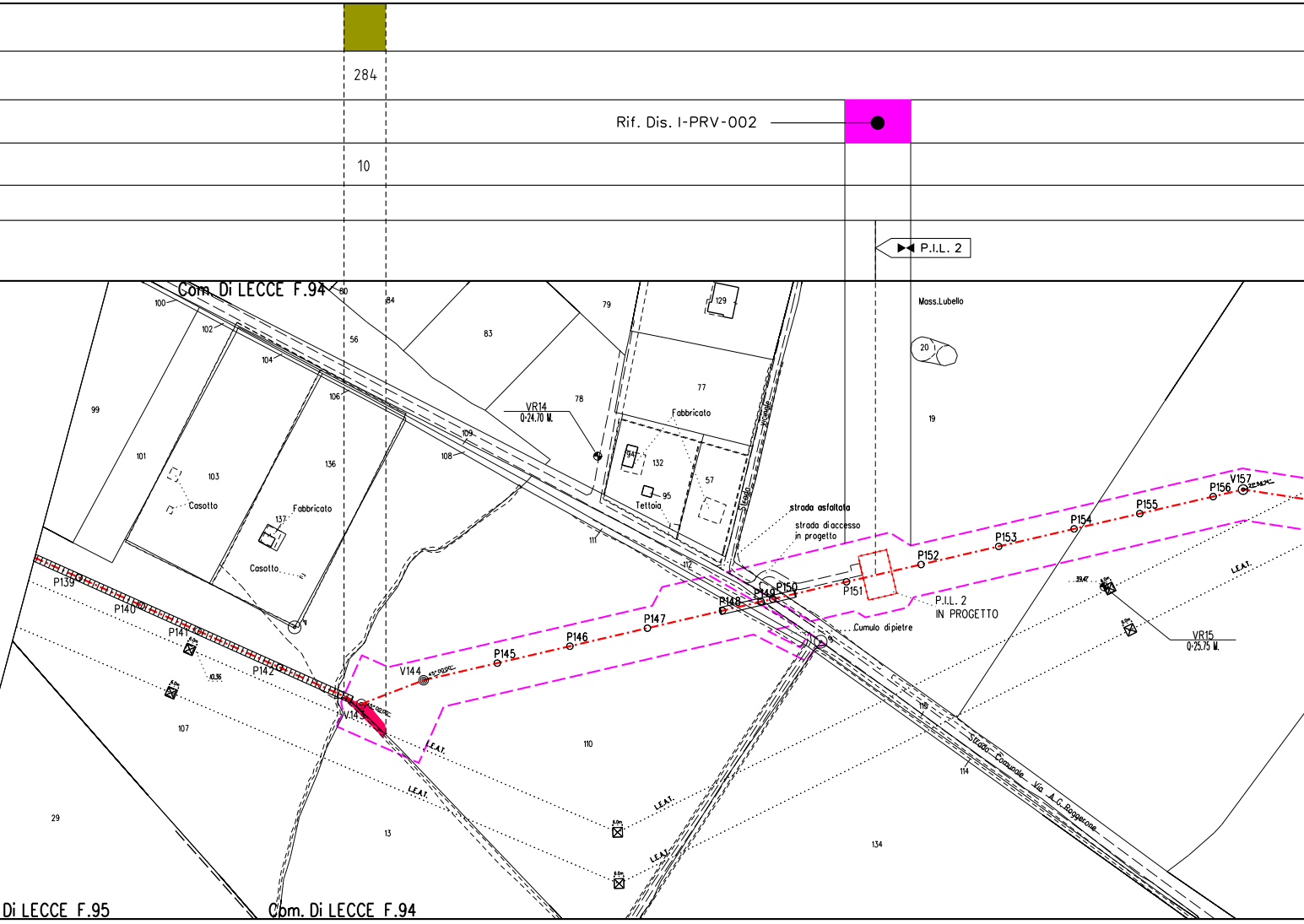
284
Rif. Dis. I-PRV-002
10
P.I.L. 2
Com. Di LECCE F.94
80
84
100
102
104
106
56
83
79
129
78
77
99
101
103
136
109
108
VR14
Q=24.70 M.
94
132
95
Tettoia
Fabbricato
57
Vicinale
Strada
Casotto
137
Fabbricato
Casotto
Mass.Lubello
20
19
strada asfaltata
strada di accesso
in progetto
111
112
P139
P140
P141
10.36
P142
V143
V144
P145
P146
P147
P148
P149
P150
P151
P152
P153
P154
P155
P156
V157
P.I.L. 2
IN PROGETTO
Cumulo dipietre
39.47
VR15
Q=25.75 M.
L.E.A.T.
L.E.A.T.
L.E.A.T.
L.E.A.T.
L.E.A.T.
L.E.A.T.
L.E.A.T.
107
110
29
13
115
114
134
Strada Comunale Via A.C. Roggerone
Di LECCE F.95
Com. Di LECCE F.94

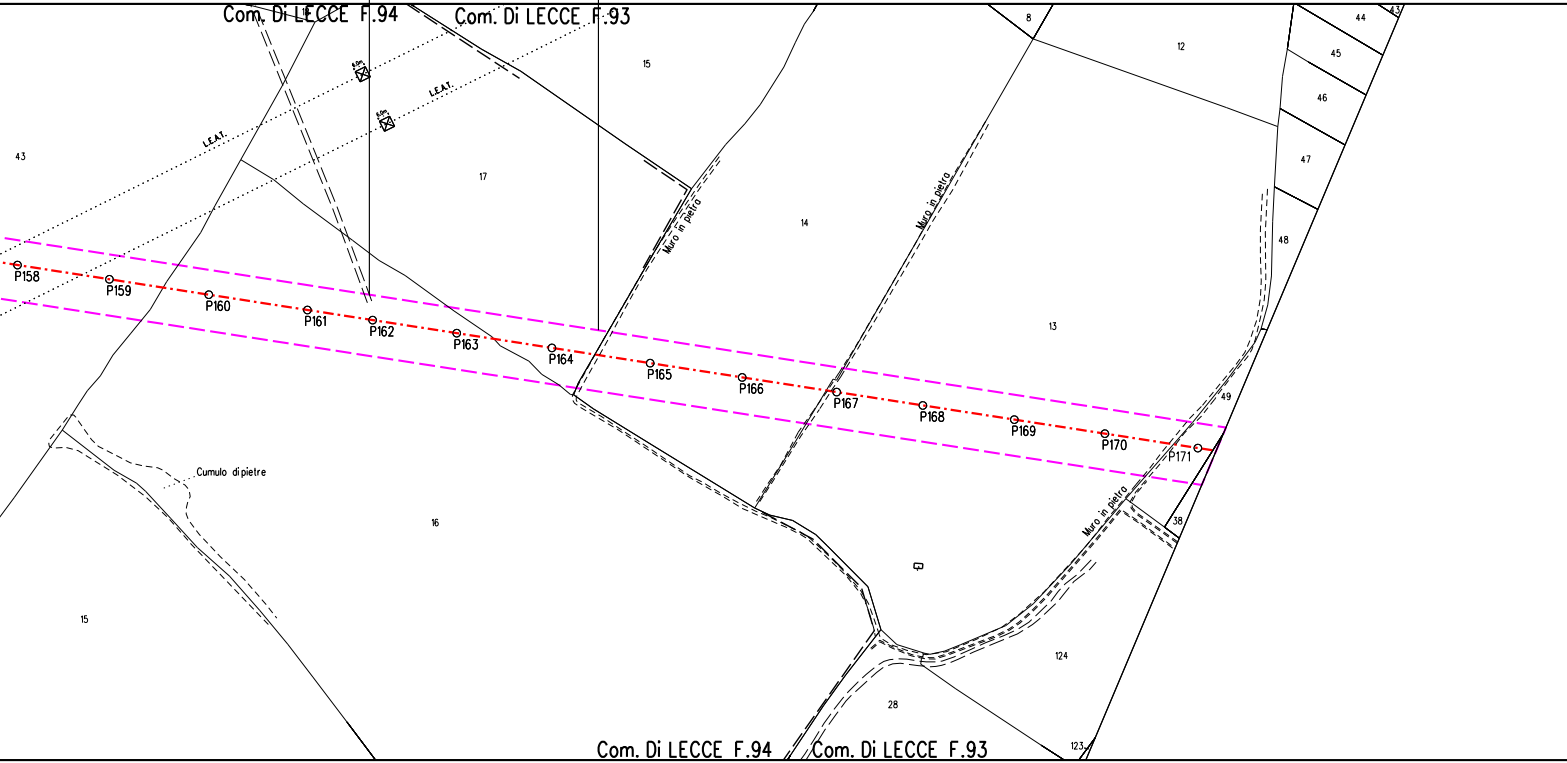
Com. Di LECCE F.94
Com. Di LECCE F.93
18
15
8
12
44
43
45
46
47
48
L.E.A.T.
L.E.A.T.
6,0m
6,0m
43
17
14
Muro in pietra
Muro in pietra
13
P158
P159
P160
P161
P162
P163
P164
P165
P166
P167
P168
P169
P170
P171
49
Cumulo di pietre
16
Muro in pietra
38
15
124
28
123
Com. Di LECCE F.94
Com. Di LECCE F.93

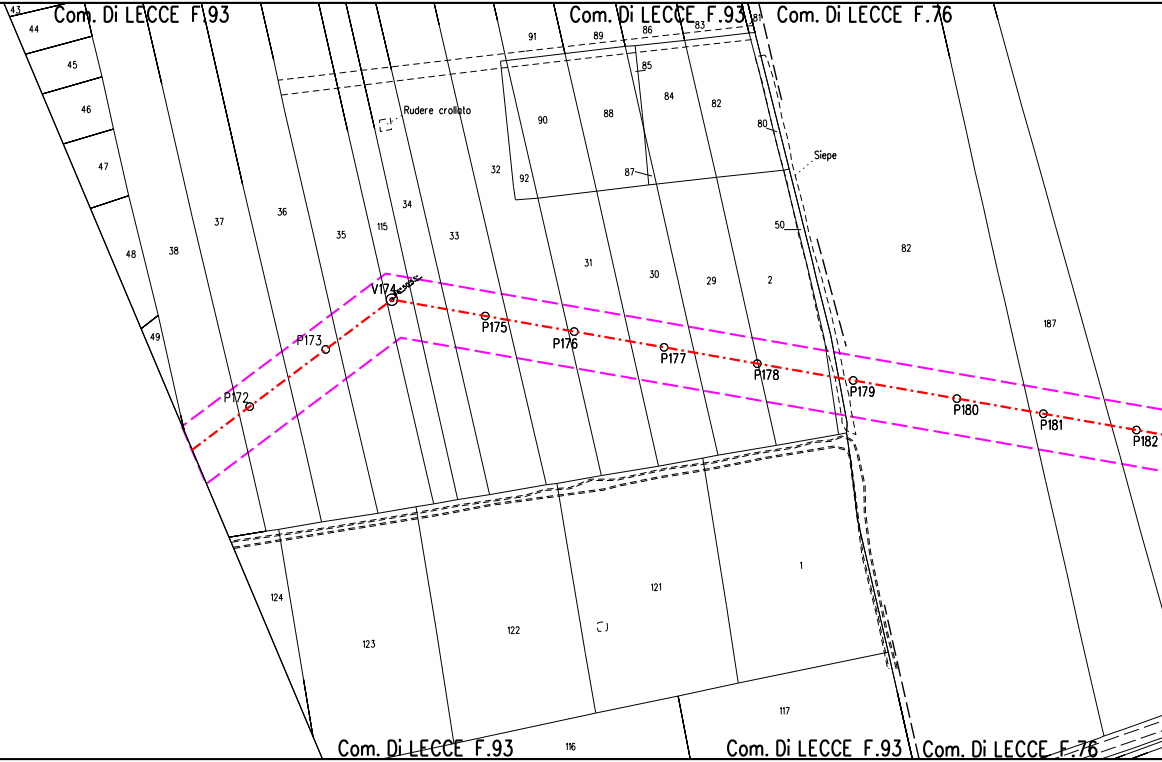

Com. Di LECCE F.93
Com. Di LECCE F.93
Com. Di LECCE F.76
43
44
45
46
47
48
49
38
37
36
35
115
34
33
32
Rudere crollato
91
89
86
83
81
85
90
88
84
82
80
87
92
Siepe
50
31
30
29
2
82
187
V174
P172
P173
P175
P176
P177
P178
P179
P180
P181
P182
124
123
122
121
1
117
116
Com. Di LECCE F.93
Com. Di LECCE F.93
Com. Di LECCE F.76

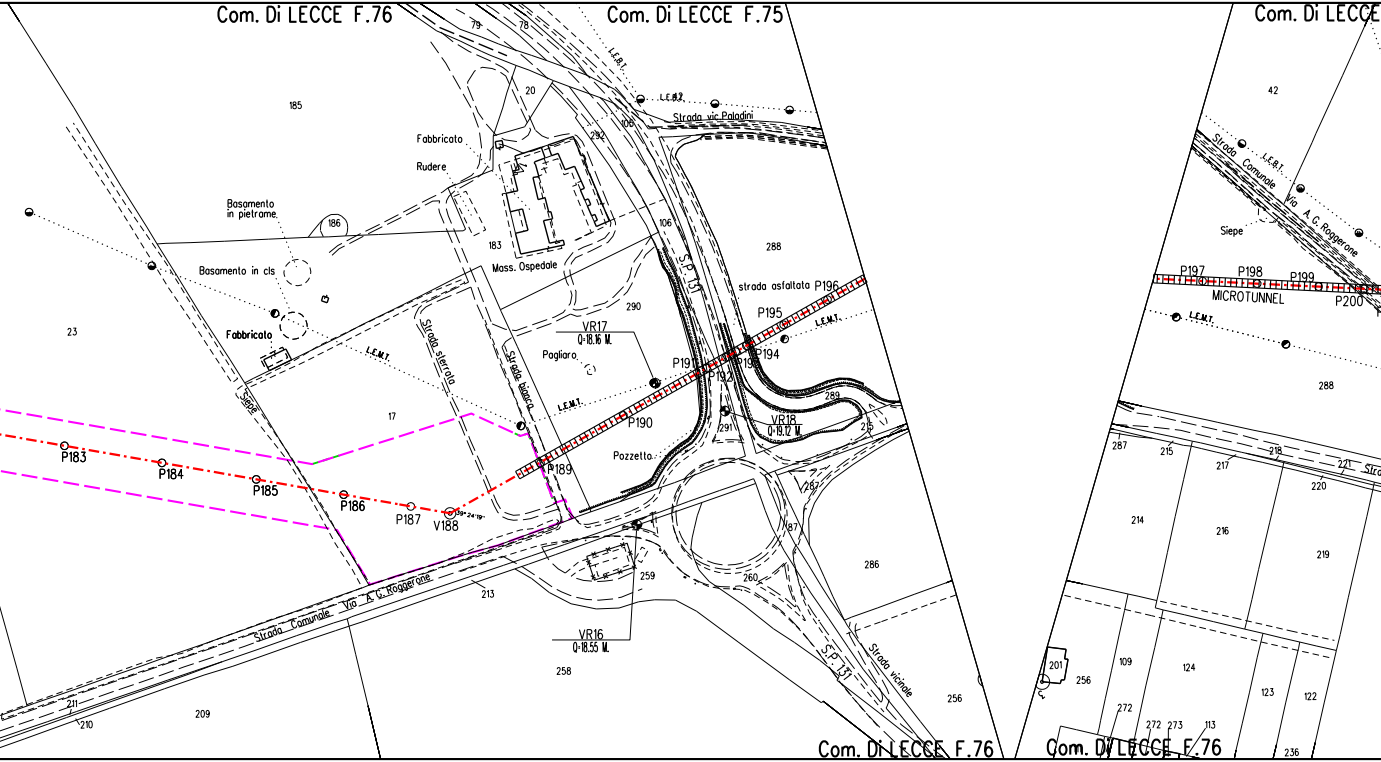
Com. Di LECCE F.76
Com. Di LECCE F.75
Com. Di LECCE
Com. Di LECCE F.76
Com. Di LECCE F.76
Strada vic.Paladini
L.E.B.T.
Fabbricato
Rudere
Basamento in pietrame
Basamento in cls
Fabbricato
Mass. Ospedale
Strada sterrata
Strada bianca
Siepe
Pagliaro
Pozzetto
S.P. 131
strada asfaltata
Strada Comunale Via A. G. Roggerone
Strada vicinale
L.E.M.T.
VR17
Q=18.16 M.
VR18
Q=19.12 M.
VR16
Q=18.55 M.
P183
P184
P185
P186
P187
V188
P189
P190
P191
P192
P193
P194
P195
P196
P197
P198
P199
P200
MICROTUNNEL
Strada Comunale Via A. G. Roggerone
Siepe
185
186
23
17
183
20
292
106
288
290
289
291
215
287
286
259
260
258
256
213
211
210
209
79
78
42
288
287
215
217
218
221
220
214
216
219
201
256
109
124
123
122
272
273
113
236

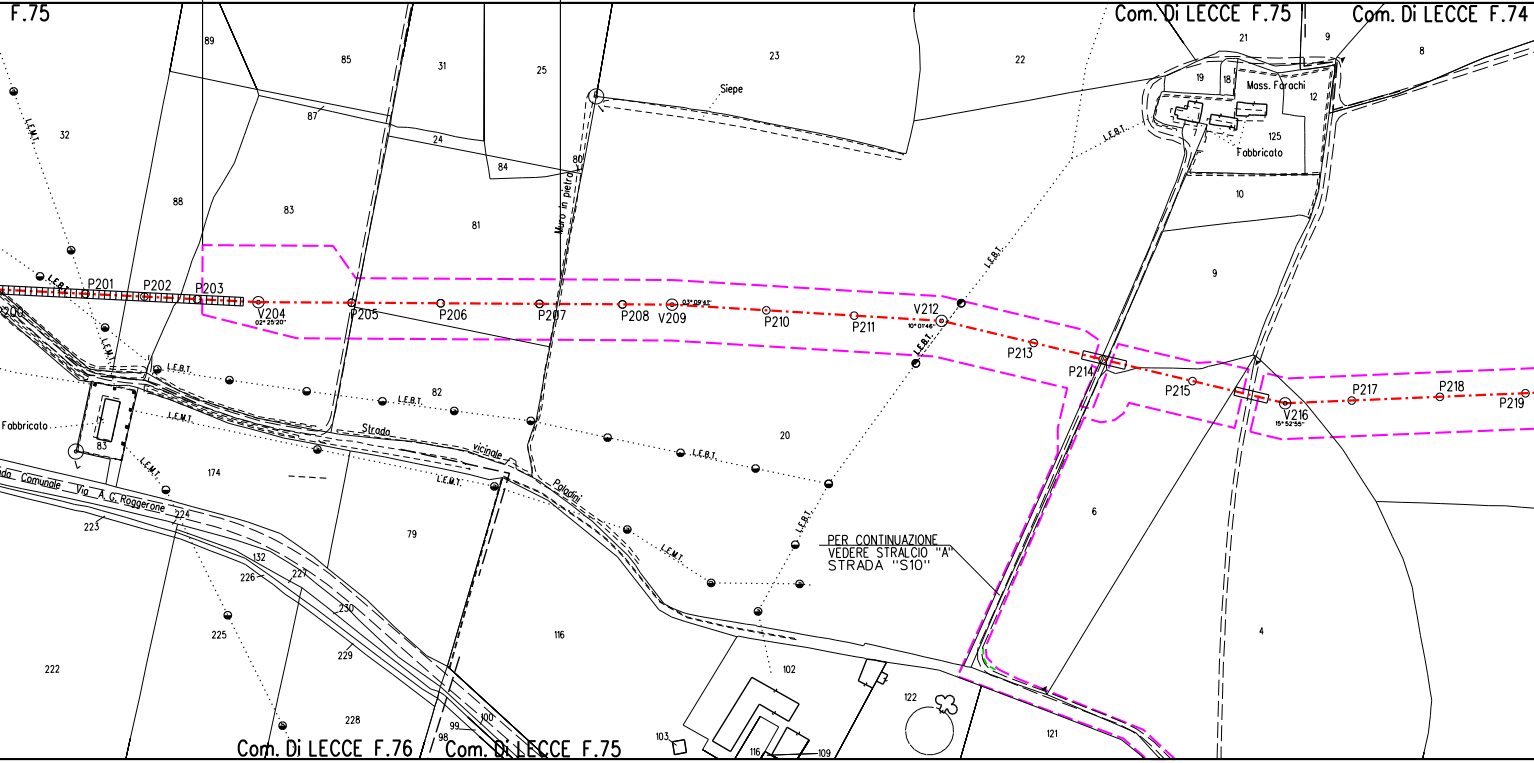
F.75
Com. Di LECCE F.75
Com. Di LECCE F.74
Com. Di LECCE F.76
Com. Di LECCE F.75
89
85
31
25
23
22
21
9
8
19
18
Mass. Farochi
12
125
7
Fabbricato
10
Siepe
87
24
84
80
Muro in pietra
32
88
83
81
9
L.E.M.T.
L.E.B.T.
P200
P201
P202
P203
V204
02°25'20"
P205
P206
P207
P208
V209
03°09'41"
P210
P211
V212
10°01'46"
P213
P214
P215
V216
15°52'55"
P217
P218
P219
82
20
Fabbricato
83
174
Strada vicinale Paladini
Strada Comunale Via A. G. Roggerone
223
224
132
226
227
230
229
225
222
228
79
116
6
4
PER CONTINUAZIONE
VEDERE STRALCIO "A"
STRADA "S10"
102
103
116
109
122
121
98
99
100

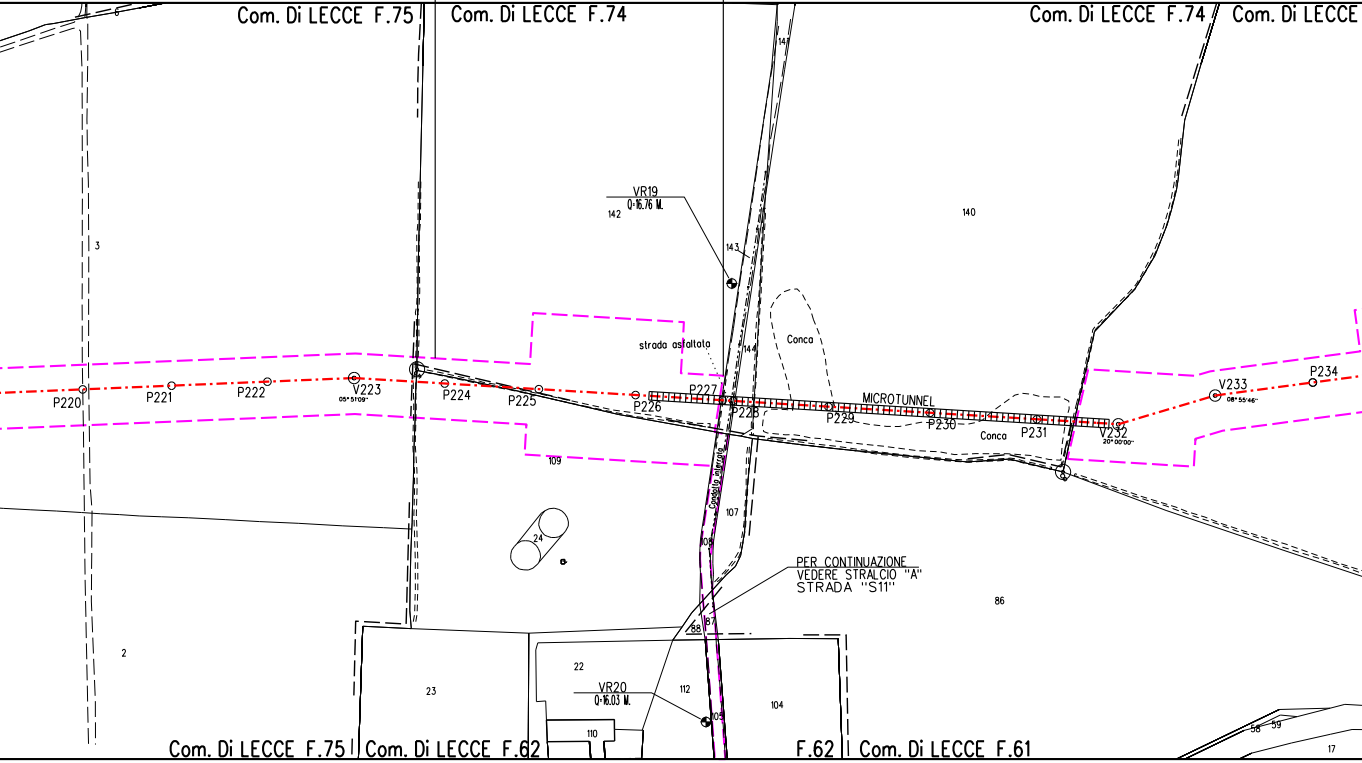
Com. Di LECCE F.75
Com. Di LECCE F.74
Com. Di LECCE F.74
Com. Di LECCE
6
141
3
VR19
Q=16.76 M.
142
143
140
strada asfaltata
144
Conca
MICROTUNNEL
Conca
P220
P221
P222
V223
05°51'09"
P224
P225
P226
P227
P228
P229
P230
P231
V232
20°00'00"
V233
08°55'46"
P234
109
Condotta interrata
107
24
105
PER CONTINUAZIONE
VEDERE STRALCIO "A"
STRADA "S11"
86
87
88
2
23
22
VR20
Q=16.03 M.
112
104
110
105
58
59
17
Com. Di LECCE F.75
Com. Di LECCE F.62
F.62
Com. Di LECCE F.61

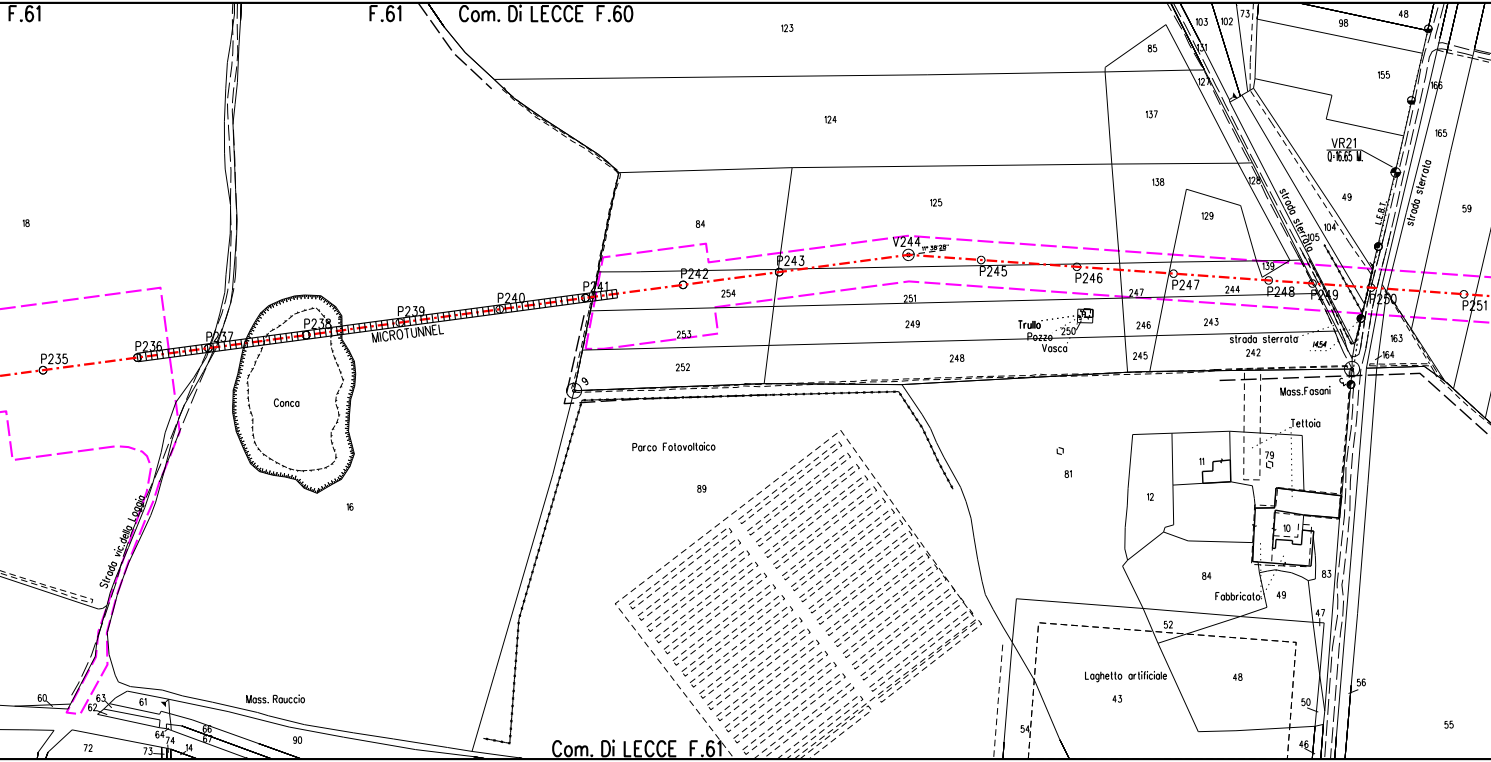
F.61
F.61
Com. Di LECCE F.60
Com. Di LECCE F.61
P235
P236
P237
P238
P239
P240
P241
MICROTUNNEL
P242
P243
V244
P245
P246
P247
P248
P249
P250
P251
VR21
Conca
Strada vic.della Loggia
strada sterrata
strada sterrata
strada sterrata
L.E.B.T.
Trullo
Pozzo
Vasca
Mass.Fasani
Tettoia
Fabbricato
Laghetto artificiale
Parco Fotovoltaico
Mass. Rauccio
18
16
123
124
125
84
254
253
252
251
249
248
250
89
81
85
137
138
129
128
139
247
246
245
244
243
242
163
164
104
105
49
59
155
165
166
98
48
73
102
103
131
127
12
11
79
10
84
49
83
47
52
43
48
50
46
56
55
54
60
61
62
63
64
66
67
72
73
74
14
90

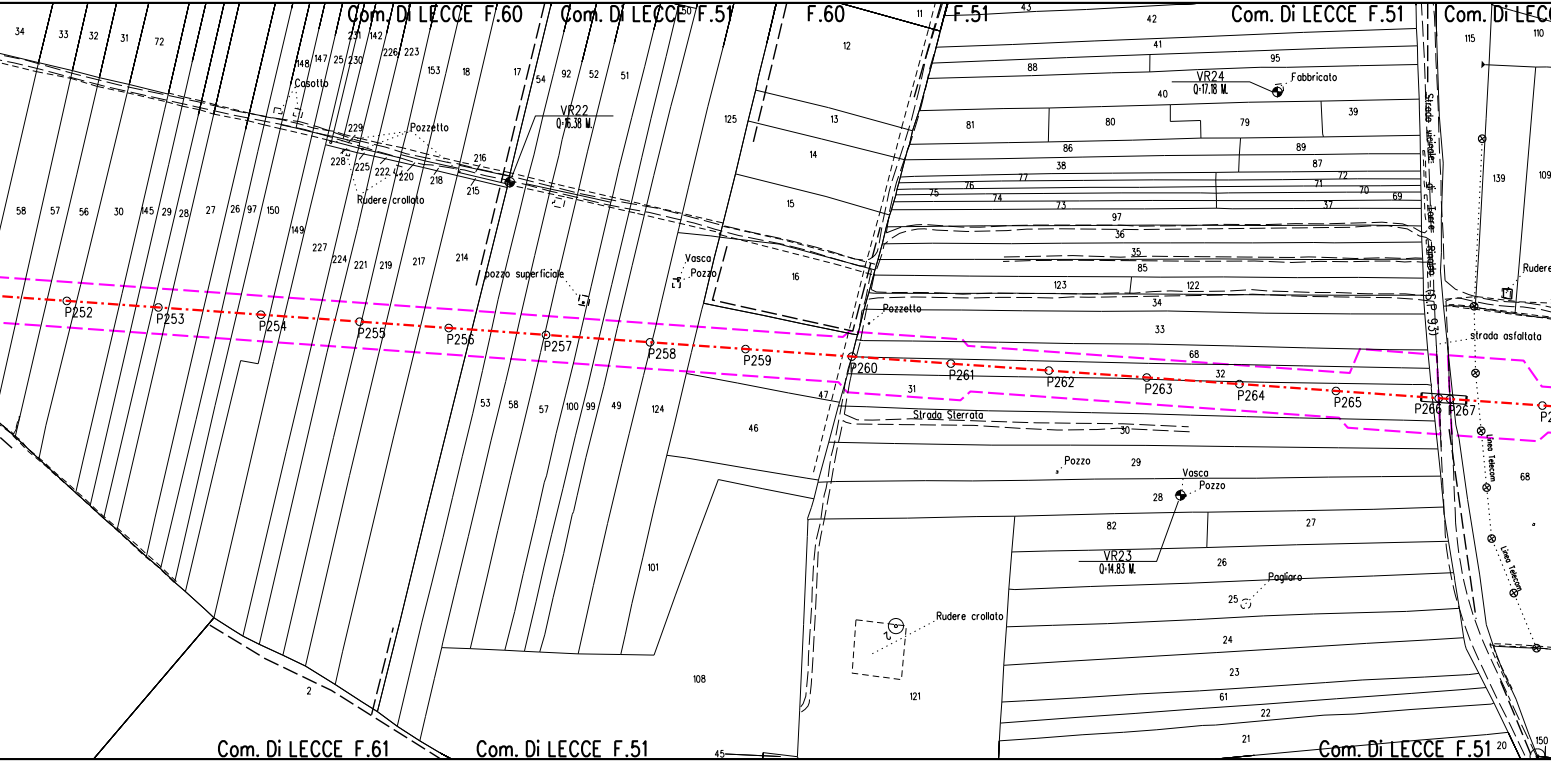
Com. Di LECCE F.60
Com. Di LECCE F.51
F.60
F.51
Com. Di LECCE F.51
Com. Di LECCE F.61
Com. Di LECCE F.51
Com. Di LECCE F.51
VR22
Q=16.38 M.
VR24
Q=17.18 M.
VR23
Q=14.83 M.
Fabbricato
Casotto
Pozzetto
Rudere crollato
pozzo superficiale
Vasca
Pozzo
Pozzetto
Strada Sterrata
Pozzo
Vasca
Pozzo
Pagliaro
Rudere crollato
Strada vicinale di Torre Rinalda
S.P. 93
strada asfaltata
Rudere
Linea Telecom
Linea Telecom
P252
P253
P254
P255
P256
P257
P258
P259
P260
P261
P262
P263
P264
P265
P266
P267

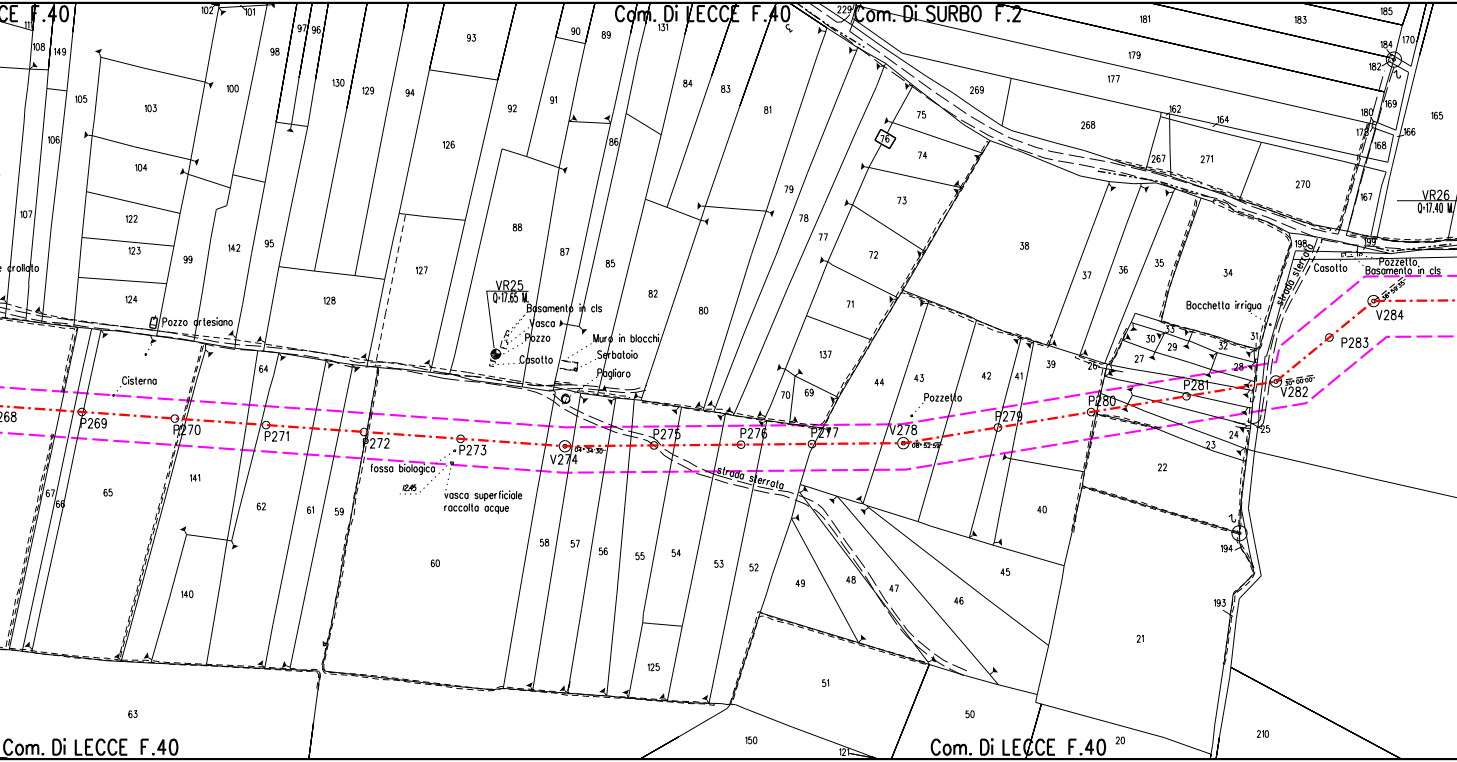
Com. Di LECCE F.40
Com. Di SURBO F.2
Com. Di LECCE F.40
Com. Di LECCE F.40
VR25
Q=17.65 M.
Basamento in cls
Vasca
Pozzo
Casotto
Muro in blocchi
Serbatoio
Pagliaro
Pozzo artesiano
Cisterna
fossa biologica
vasca superficiale
raccolta acque
strada sterrata
Pozzetto
Bocchetta irrigua
strada sterrata
Casotto
Pozzetto
Basamento in cls
VR26
Q=17.40 M.
268
P269
P270
P271
P272
P273
V274
04°34'30"
P275
P276
P277
V278
08°52'50"
P279
P280
P281
V282
30°00'00"
P283
V284
56°59'55"
e crollato

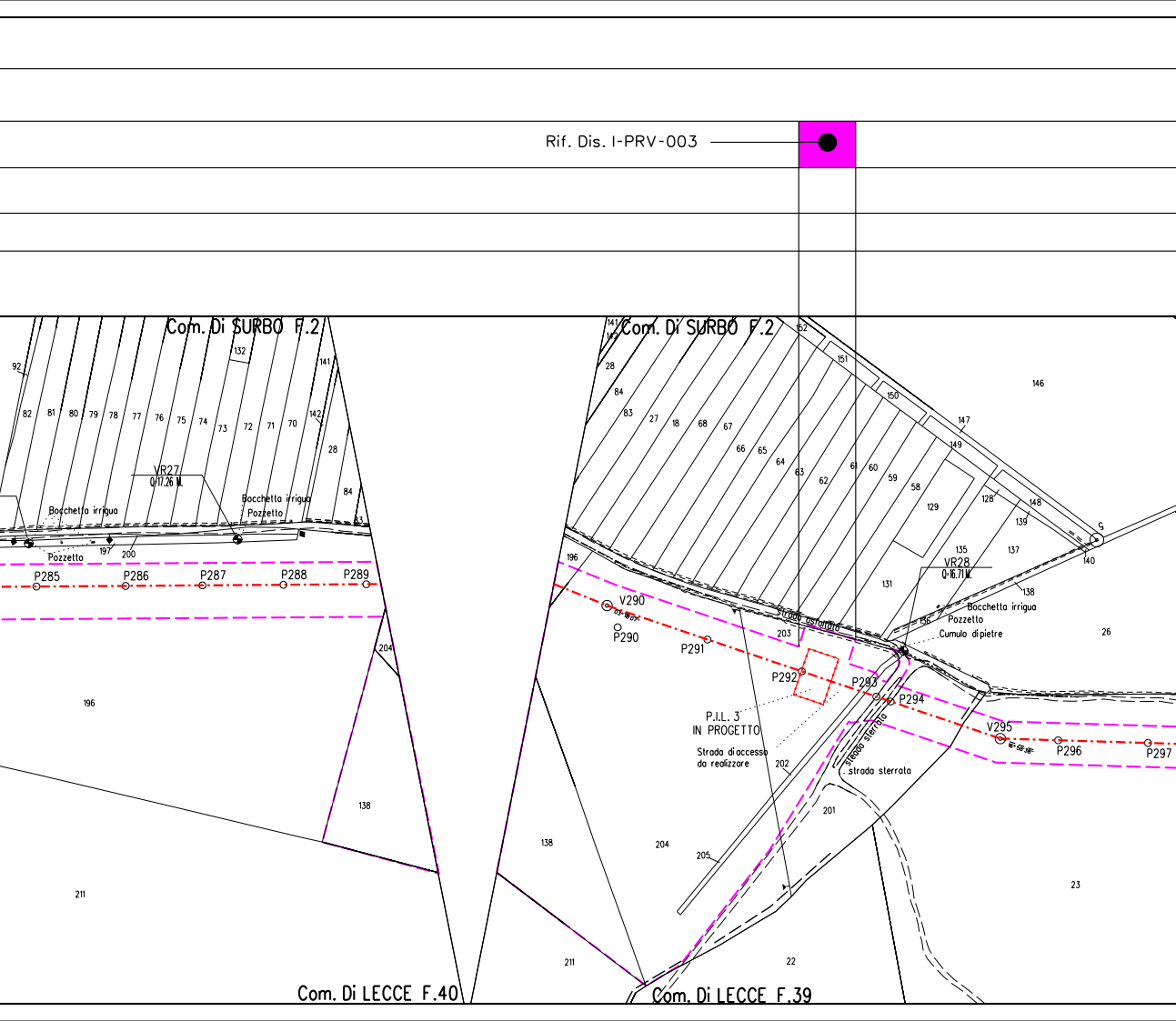
Rif. Dis. I-PRV-003
Com. Di SURBO F.2
Com. Di SURBO F.2
Com. Di LECCE F.40
Com. Di LECCE F.39
VR27
Q/17.26 M.
Bocchetta irrigua
Pozzetto
Bocchetta irrigua
Pozzetto
197
200
P285
P286
P287
P288
P289
92
82
81
80
79
78
77
76
75
74
73
72
71
70
132
141
142
28
84
83
204
196
138
211
141
142
28
84
83
27
18
68
67
66
65
64
63
62
61
60
59
58
129
152
151
150
147
149
146
128
148
139
137
135
140
138
131
136
26
V290
P290
P291
Strada asfaltata
203
P292
P293
P294
VR28
Q=16.71 M.
Bocchetta irrigua
Pozzetto
Cumulo di pietre
P.I.L. 3
IN PROGETTO
Strada di accesso
da realizzare
202
strada sterrata
strada sterrata
V295
P296
P297
201
196
138
204
205
211
22
23

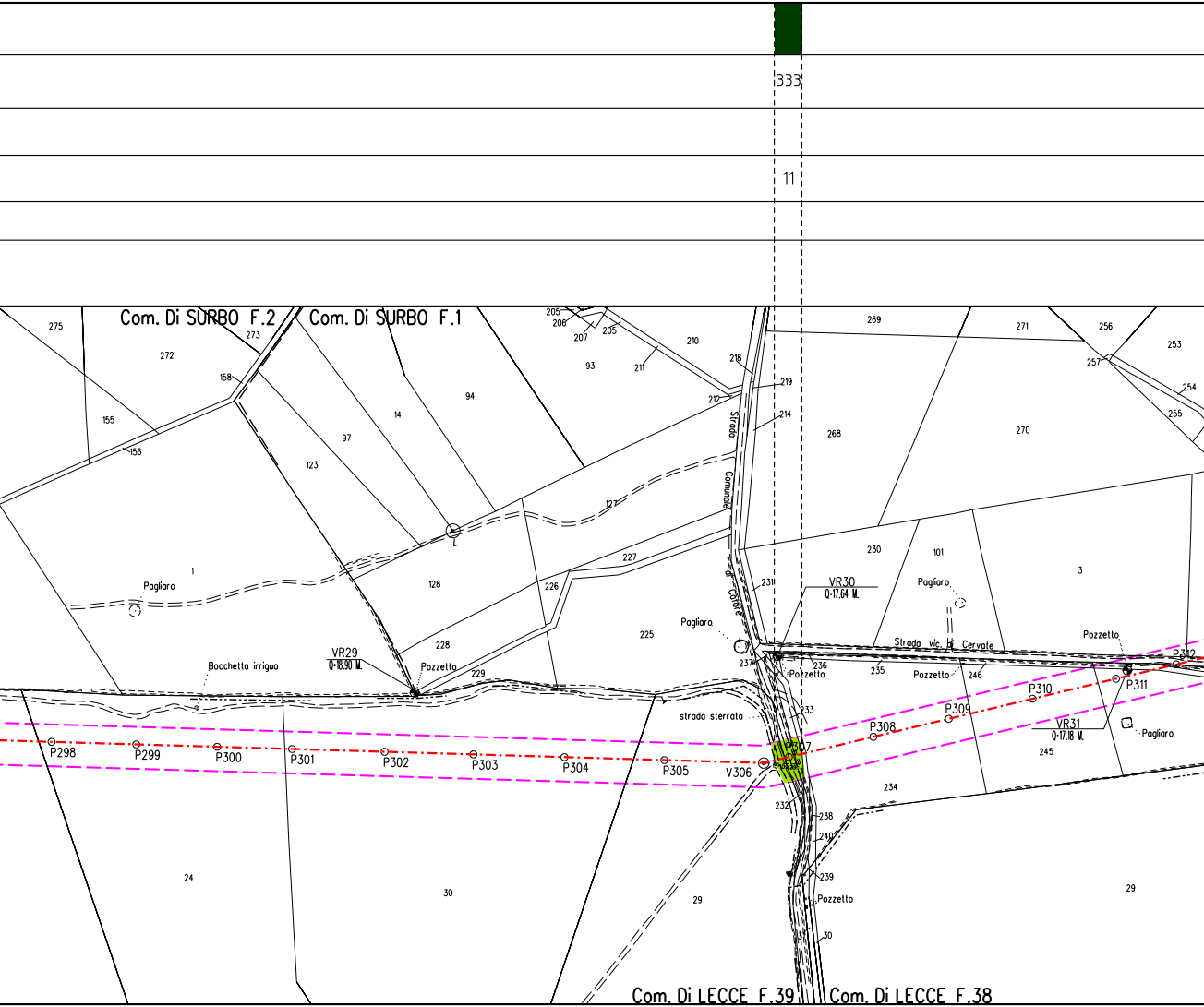
333
11
Com. Di SURBO F.2
Com. Di SURBO F.1
Com. Di LECCE F.39
Com. Di LECCE F.38
Strada Comunale di Carore
Strada vic. di Cervate
strada sterrata
Bocchetta irrigua
Pagliaro
Pozzetto
VR29
Q=18.90 M.
VR30
Q=17.64 M.
VR31
Q=17.18 M.
P298
P299
P300
P301
P302
P303
P304
P305
V306
P307
P308
P309
P310
P311
P312
275
273
272
158
155
156
97
14
94
123
1
128
127
205
206
207
93
211
210
218
219
212
214
226
227
225
228
229
231
237
236
233
232
238
240
239
30
24
29
269
271
256
253
257
254
255
268
270
230
101
3
235
246
245
234

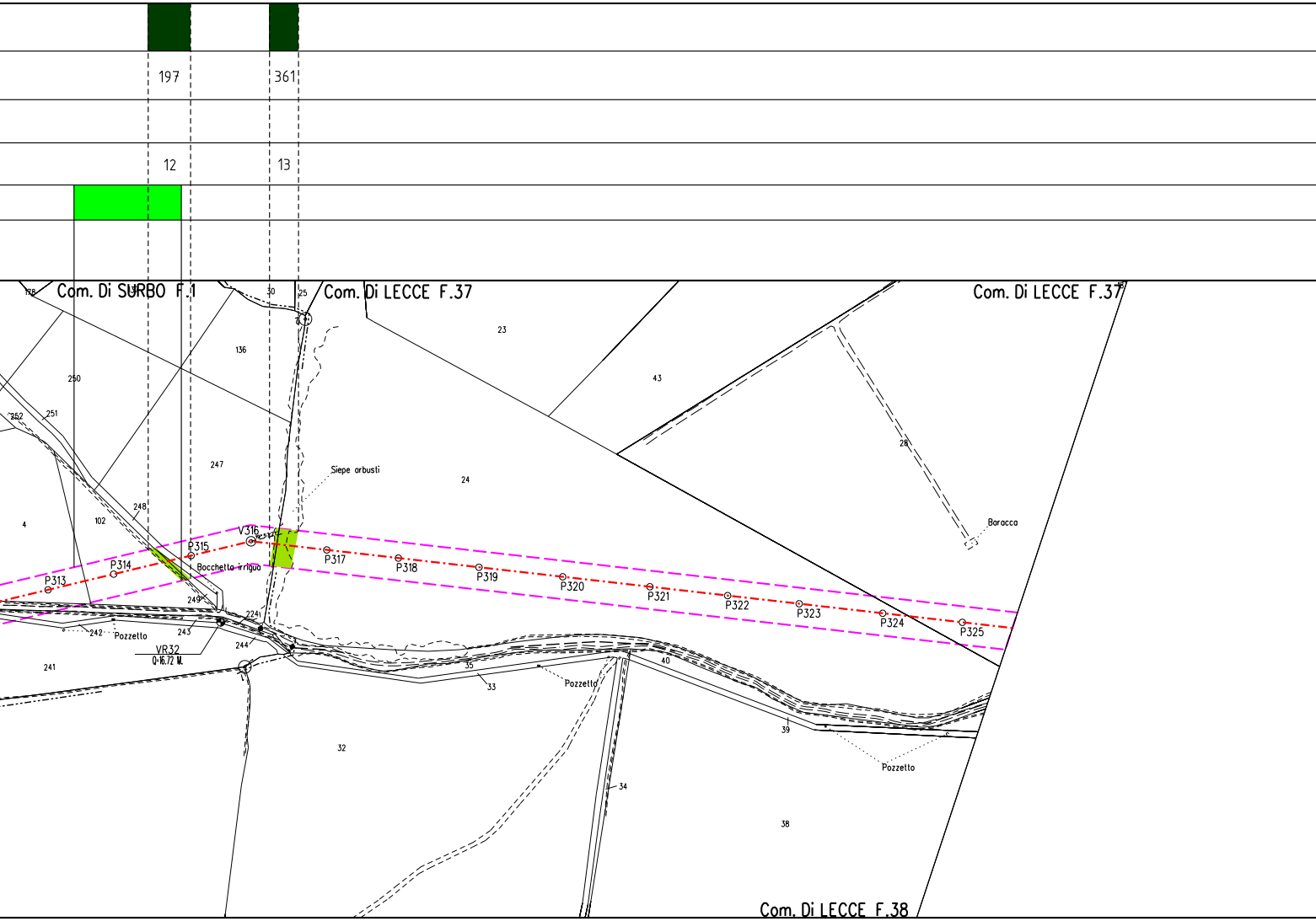
197
361
12
13
Com. Di SURBO F.1
Com. Di LECCE F.37
Com. Di LECCE F.37
Com. Di LECCE F.38
178
30
25
23
43
136
250
252
251
247
24
28
4
102
248
Siepe arbusti
Baracca
V316
P313
P314
P315
P317
P318
P319
P320
P321
P322
P323
P324
P325
Bocchetto irriguo
249
2241
242
Pozzetto
243
244
VR32
Q=16.72 M.
241
35
33
Pozzetto
40
39
Pozzetto
32
34
38

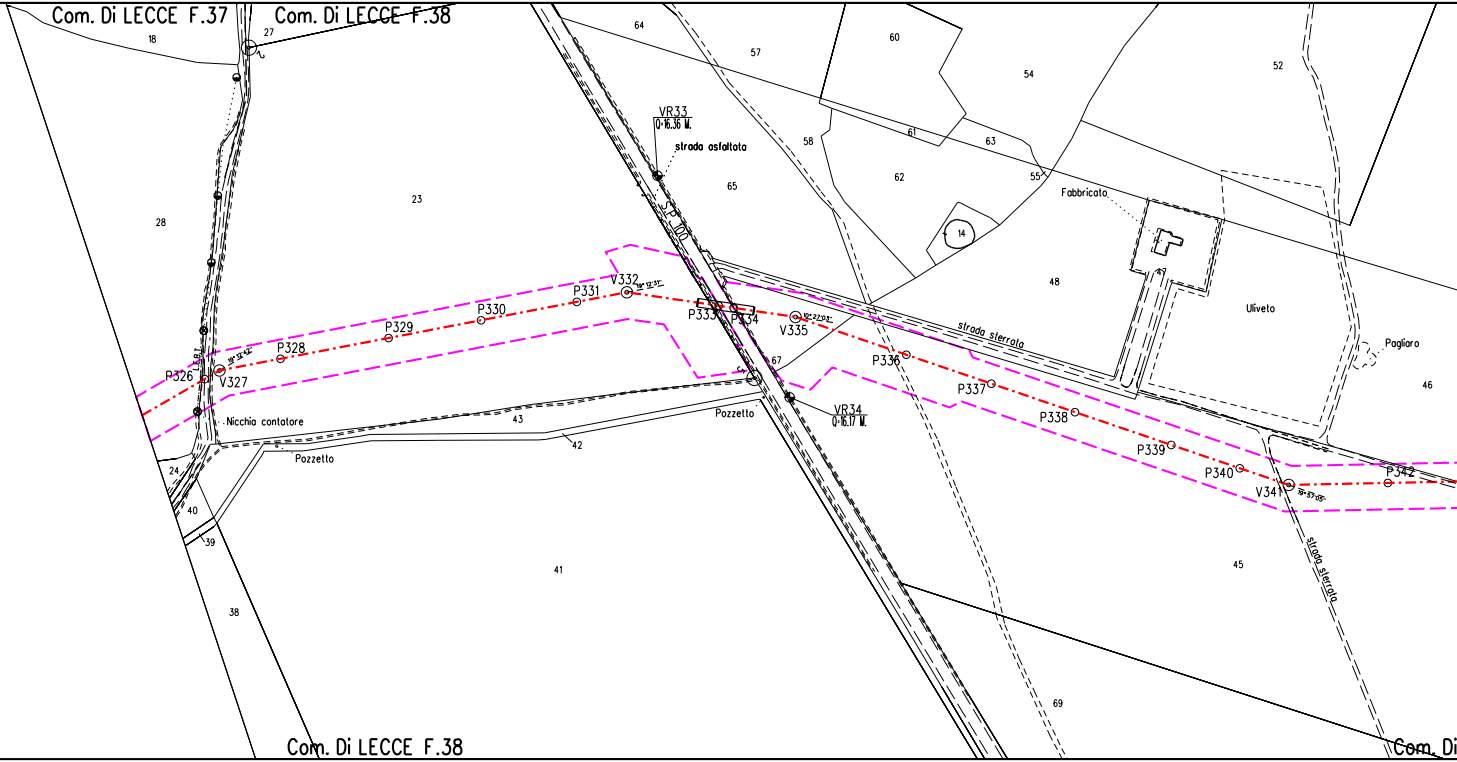
Com. Di LECCE F.37
Com. Di LECCE F.38
18
27
64
57
60
54
52
VR33
Q=16.36 M.
strada asfaltata
58
61
63
62
55
Fabbricato
23
28
65
14
S.P. 100
47
48
Uliveto
V332
18°12'31"
P331
P330
P329
P328
P326
V327
18°32'42"
L.B.T.
P333
P334
V335
12°27'03"
strada sterrata
P336
67
Pagliaro
46
P337
P338
P339
P340
V341
19°37'05"
P342
Nicchia contatore
43
42
Pozzetto
Pozzetto
VR34
Q=16.17 M.
24
40
39
38
41
45
strada sterrata
69
Com. Di LECCE F.38
Com. Di

solo lato sx senso gas 🟩

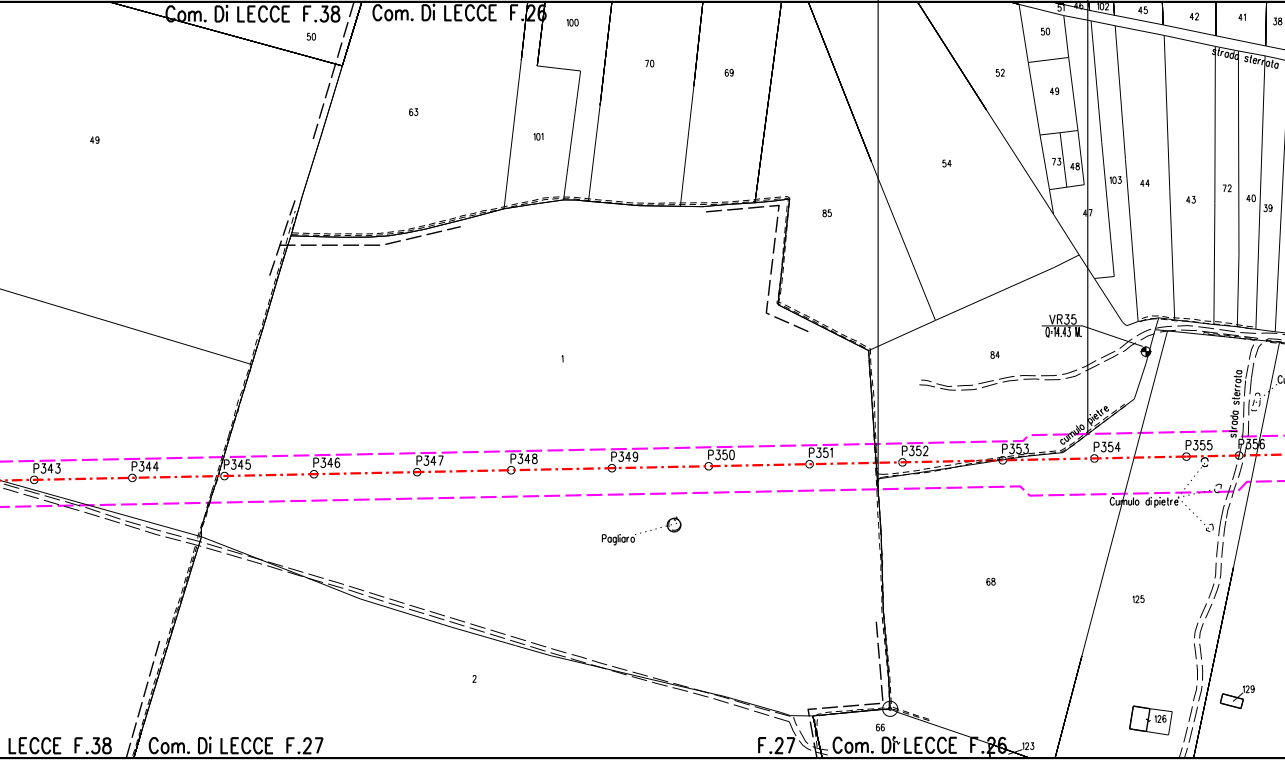
Com. Di LECCE F.38
Com. Di LECCE F.26
50
100
70
69
63
49
101
85
1
2
P343
P344
P345
P346
P347
P348
P349
P350
P351
P352
P353
P354
P355
P356
Pagliaro
51
46
102
45
42
41
38
strada sterrata
50
52
49
54
73
48
103
44
43
72
40
39
47
VR35
Q=14.43 M.
84
cumulo pietre
strada sterrata
Cumulo di pietre
68
125
129
126
66
123
LECCE F.38
Com. Di LECCE F.27
F.27
Com. Di LECCE F.26

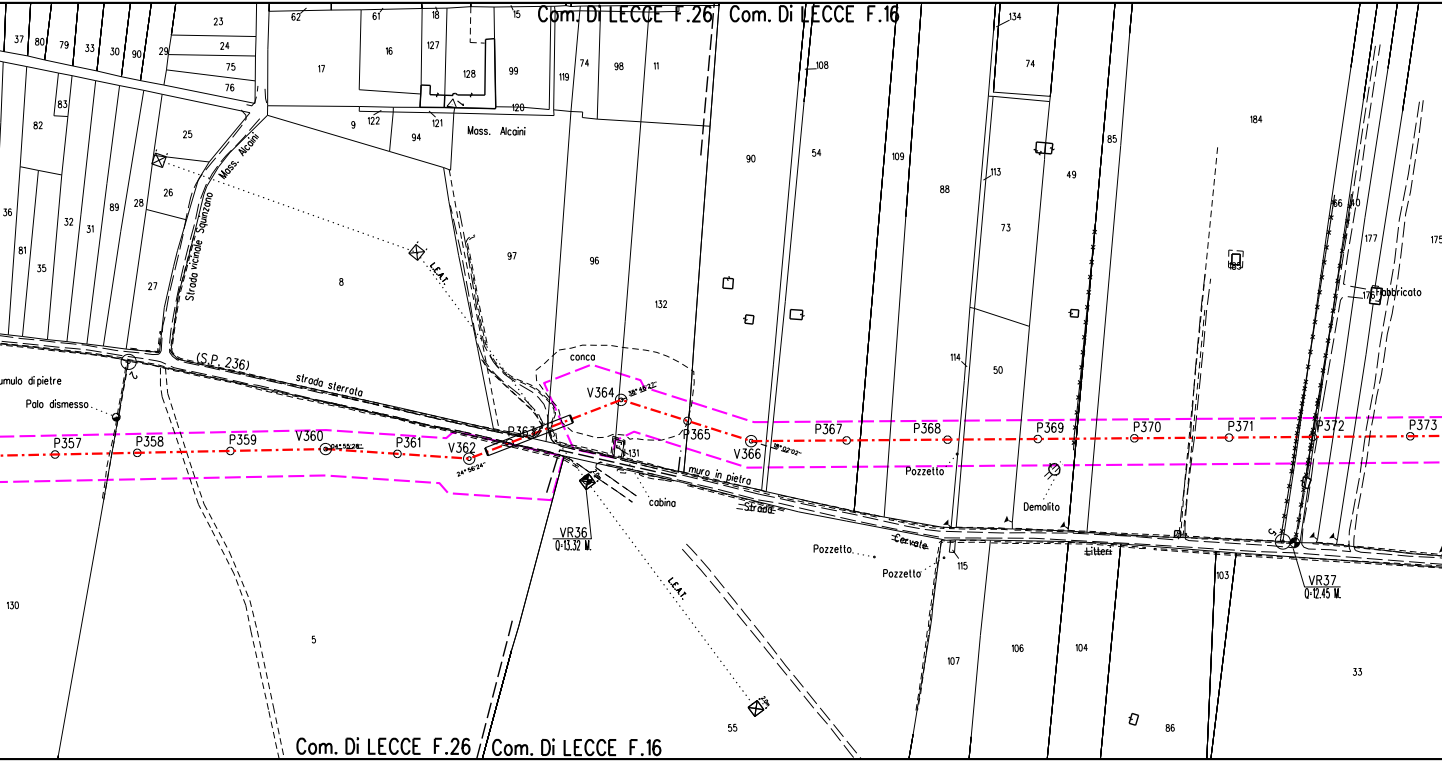
Com. Di LECCE F.26
Com. Di LECCE F.16
Mass. Alcaini
Mass. Alcaini
Strada vicinale Squinzano
(S.P. 236)
strada sterrata
L.E.A.T.
L.E.A.T.
umulo di pietre
Palo dismesso
conca
cabina
muro in pietra
Strada
Cervale
Litteri
Pozzetto
Pozzetto
Pozzetto
Demolito
Fabbricato
P357
P358
P359
V360
P361
V362
P363
V364
P365
V366
P367
P368
P369
P370
P371
P372
P373
24°55'28"
24°56'24"
38°46'22"
18°02'02"
VR36
Q=13.32 M.
VR37
Q=12.45 M.
37
80
79
33
30
90
29
23
24
75
76
62
61
18
15
16
127
128
99
17
119
74
98
11
120
122
121
9
94
83
82
25
26
36
32
31
89
28
81
35
27
8
97
96
132
131
130
5
55
108
134
74
90
54
109
88
113
73
49
85
184
166
10
177
175
176
183
114
50
115
107
106
104
103
86
33

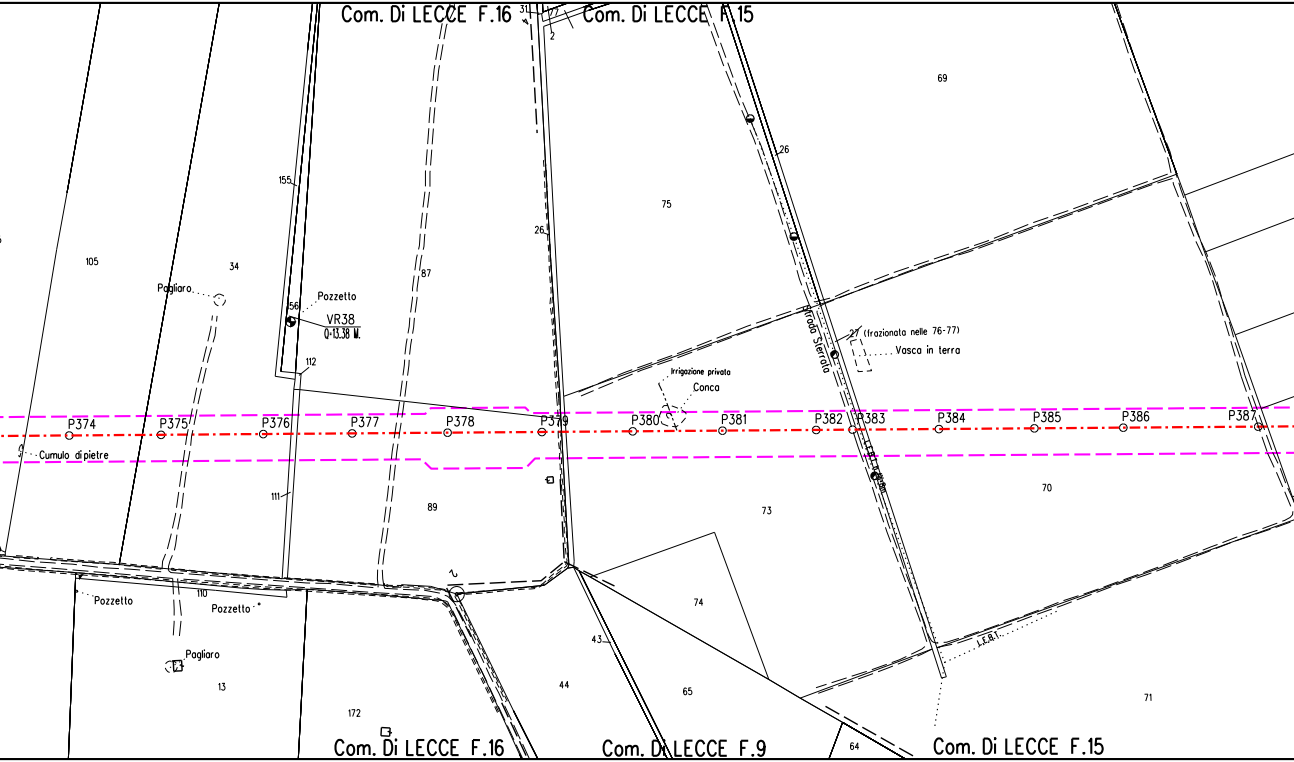
Com. Di LECCE F.16
31
77
2
Com. Di LECCE F.15
69
26
75
155
26
105
34
Pagliaro
87
56
Pozzetto
VR38
Q=13.38 M.
27 (frazionata nelle 76-77)
Vasca in terra
Strada Sterrata
112
Irrigazione privata
Conca
P374
P375
P376
P377
P378
P379
P380
P381
P382
P383
P384
P385
P386
P387
Cumulo di pietre
111
89
73
70
110
Pozzetto
Pozzetto
Pagliaro
13
74
43
44
65
172
71
64
Com. Di LECCE F.16
Com. Di LECCE F.9
Com. Di LECCE F.15

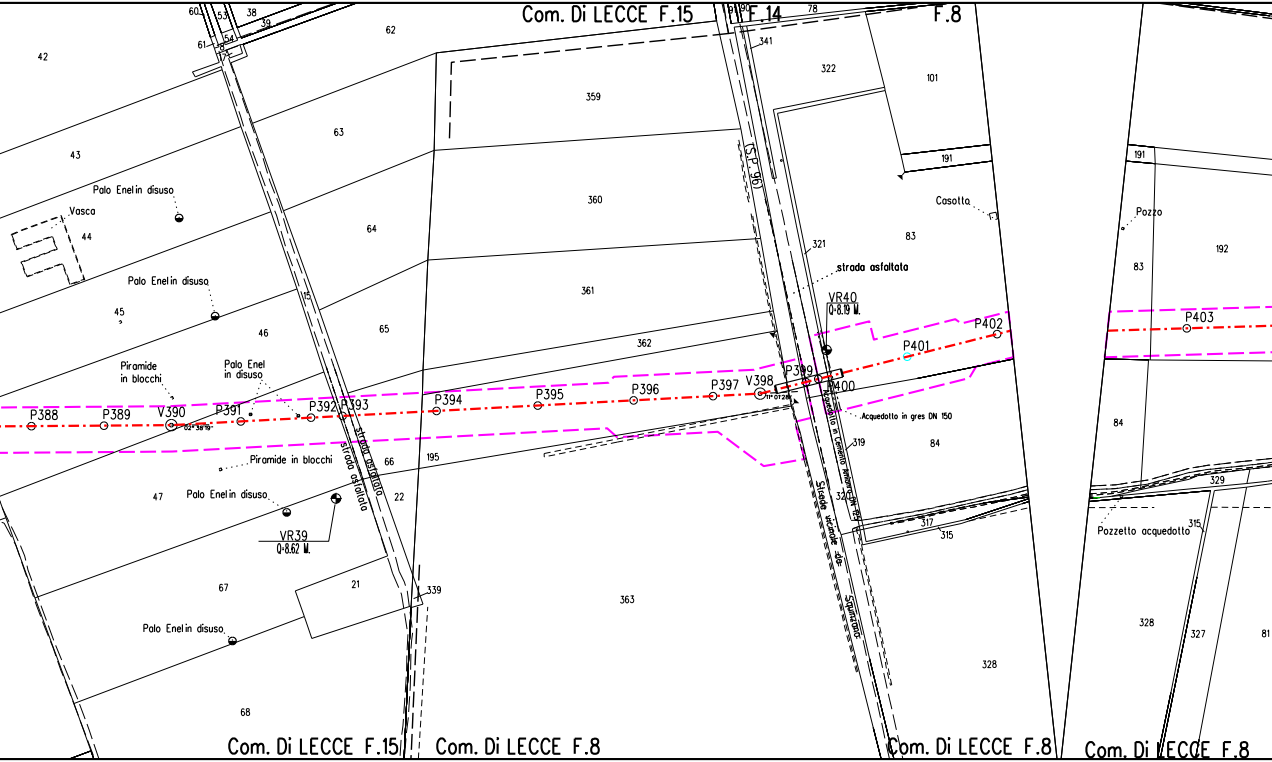
Com. Di LECCE F.15
F.14
F.8
Com. Di LECCE F.15
Com. Di LECCE F.8
Com. Di LECCE F.8
Com. Di LECCE F.8
60
53
38
39
61
54
62
42
43
44
45
46
47
63
64
65
66
67
68
21
22
15
195
339
359
360
361
362
363
78
90
341
322
101
191
321
83
84
319
320
317
315
328
191
192
83
84
329
315
328
327
81
Vasca
Palo Enelin disuso
Palo Enelin disuso
Palo Enel in disuso
Piramide in blocchi
Piramide in blocchi
Palo Enelin disuso
Palo Enelin disuso
VR39
Q=8.62 M.
strada asfaltata
strada asfaltata
S.P. 90
strada asfaltata
VR40
Q=8.19 M.
Casotto
Acquedotto in gres DN 150
Acquedotto in Cemento Amianto DN 125
Strada vicinale dei Spruzzoni
Pozzo
Pozzetto acquedotto
P388
P389
V390
62°38'19"
P391
P392
P393
P394
P395
P396
P397
V398
11°07'28"
P399
P400
P401
P402
P403

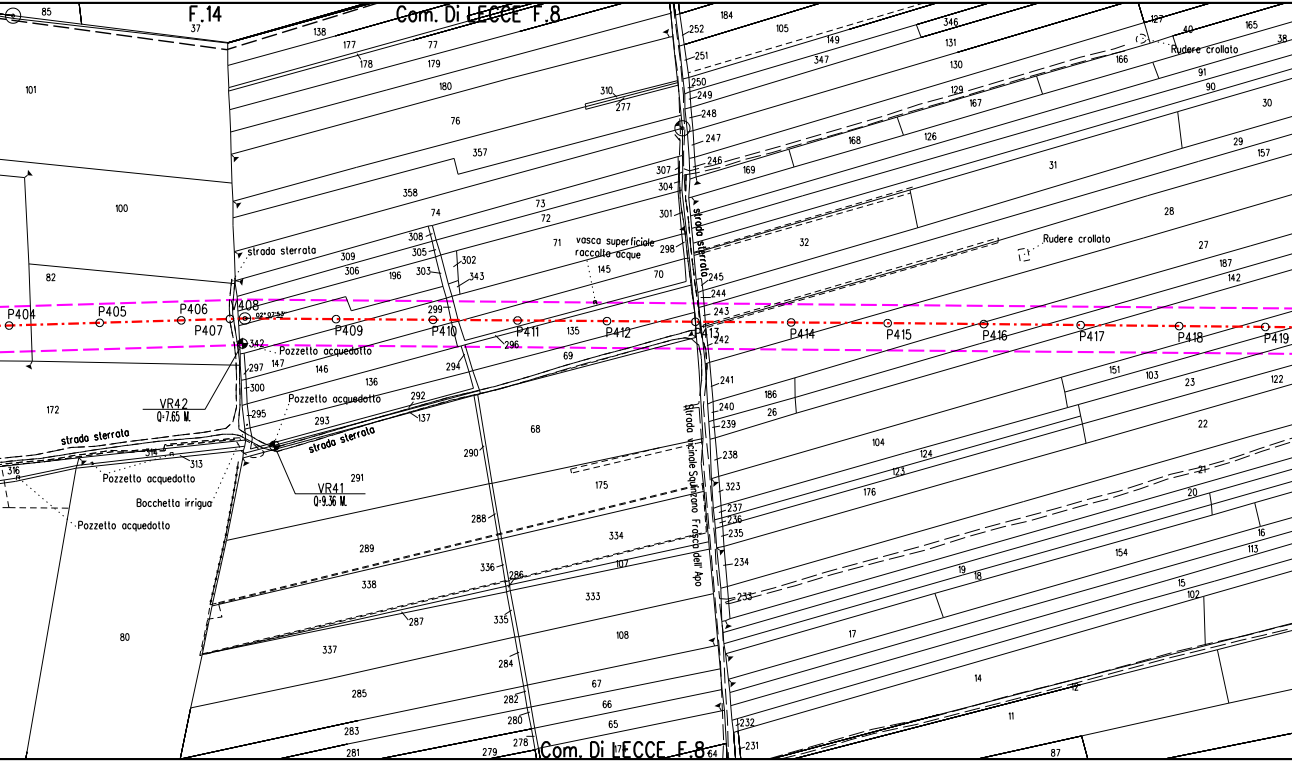
F.14
Com. Di LECCE F.8
P404
P405
P406
P407
P408
P409
P410
P411
P412
P413
P414
P415
P416
P417
P418
P419
VR42
Q=7.65 M.
VR41
Q=9.36 M.
strada sterrata
Pozzetto acquedotto
Bocchetta irrigua
vasca superficiale
raccolta acque
Rudere crollato
Strada vicinale Sanframo Frasca dell' Apo
Com. Di LECCE F.8

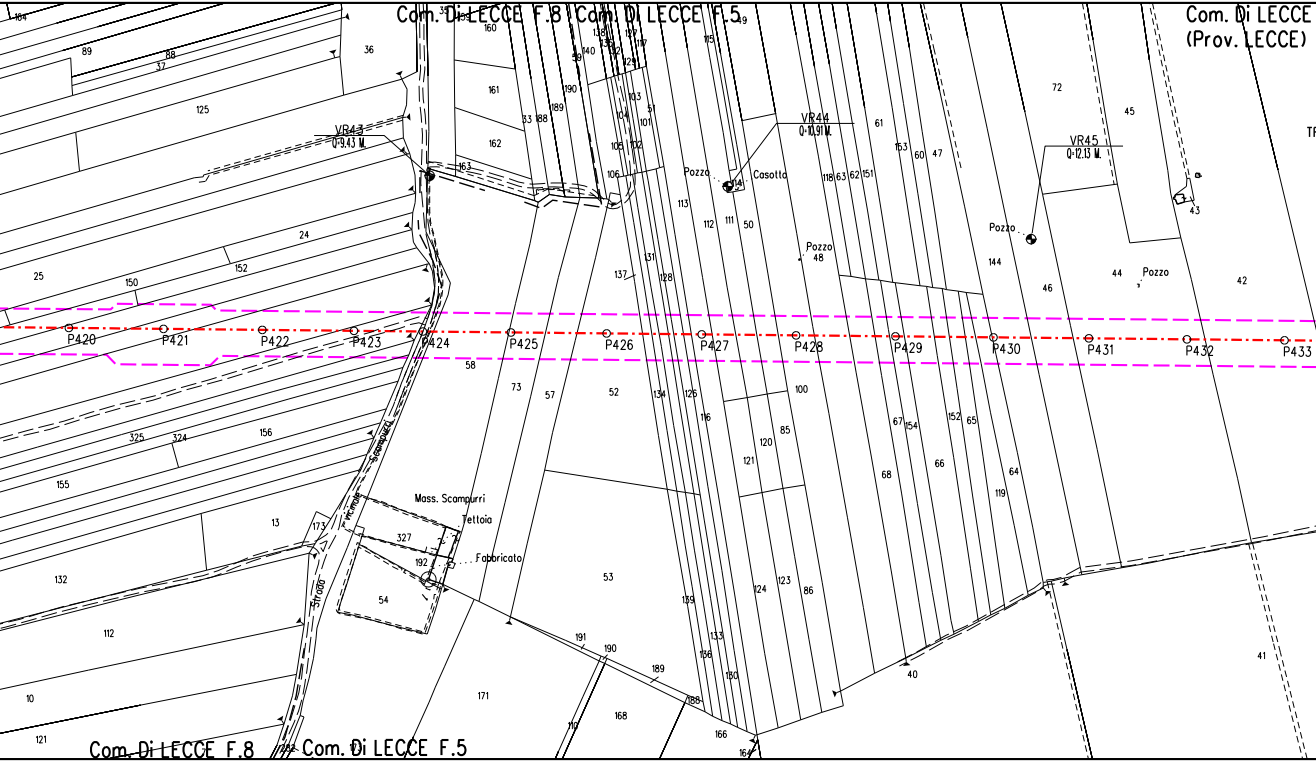
Com. Di LECCE F.8
Com. Di LECCE F.5
Com. Di LECCE
(Prov. LECCE)
VR43
Q=9.43 M.
VR44
Q=10.91 M.
VR45
Q=12.13 M.
Pozzo
Casotto
Pozzo
Pozzo
Pozzo
P420
P421
P422
P423
P424
P425
P426
P427
P428
P429
P430
P431
P432
P433
Strada Vicinale Scampurri
Mass. Scampurri
Tettoia
Fabbricato
Com. Di LECCE F.8
Com. Di LECCE F.5

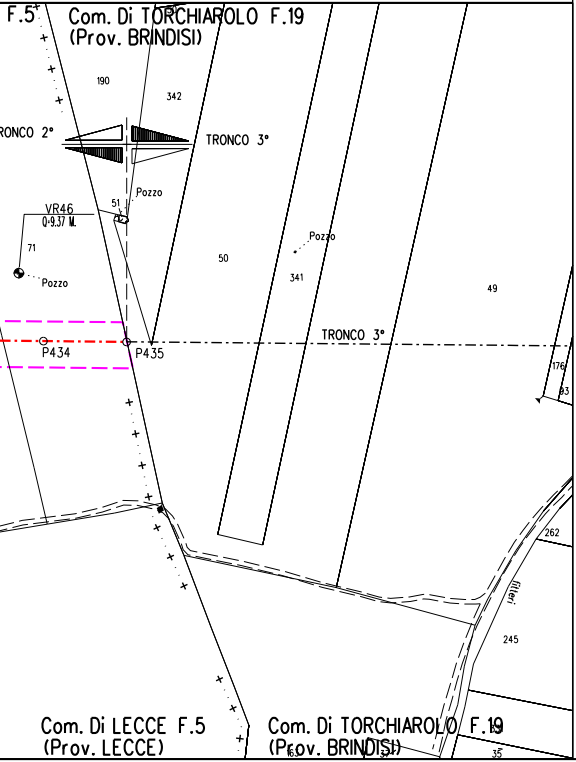
F.5
Com. Di TORCHIAROLO F.19
(Prov. BRINDISI)
190
342
TRONCO 2°
TRONCO 3°
Pozzo
51
VR46
Q=9.37 M.
71
Pozzo
50
Pozzo
341
49
P434
P435
TRONCO 3°
176
93
262
filari
245
35
Com. Di LECCE F.5
(Prov. LECCE)
Com. Di TORCHIAROLO F.19
(Prov. BRINDISI)

LEGENDA

▭	Aree di occupazione lavori
▭	Impianti in progetto
▭	Impianti esistenti
-·-·-·-	Metanodotto in progetto
◎ V1	Vertice
○ P2	Picchetto
-·-·-·-	Gasdotti Snam in esercizio
⋈	Punto di intercettazione di linea
⋈	Punto di intercettazione di derivazione importante - linea
■	Mascheramento impianto di linea

VEGETAZIONE REALE

■	Formazione a quercia spinosa
■	Filari di leccio (Quercus ilex)
■	Formazioni di quercia da sughero (Quercus suber)

TIPOLOGIA DI RIPRISTINO

■	Ripristino Tipo A: Formazione pioniera della serie basifila salentina del leccio
■	Ripristino Tipo B: Formazione pioniera della serie pugliese neutro-subacidofila della sughera
■	Ripristino Tipo C: Formazione pioniera della serie pugliese calcicola della quercia spinosa
■	Aree soggette ad inerbimento

Il presente disegno e' di proprieta' aziendale - La societa' tutelera' i propri diritti a termine di legge.

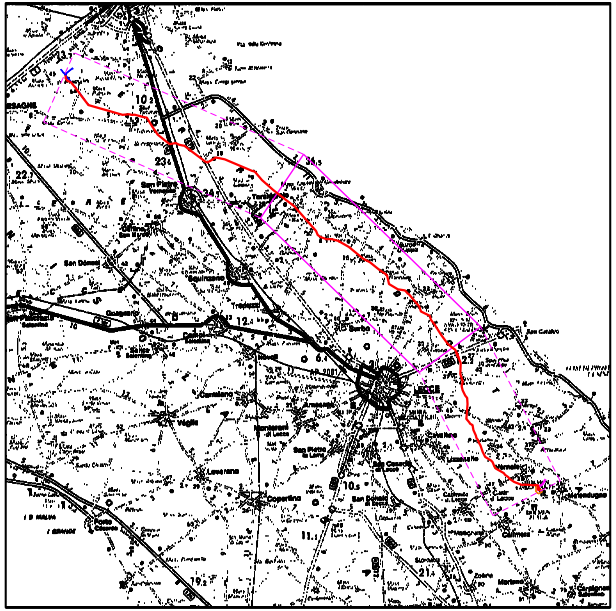

COROGRAFIA **SCALA 1: 300.000**

Rev.	DATA	DESCRIZIONE	ELABORATO	VERIFICATO	APPROVATO AUTORIZZATO
1	16/10/17	EMISSIONE PER APPALTO	L.FALCETELLI	G.BERTERA	H.D.AIUDI F.FERRINI
0	24/03/17	EMISSIONE PER COMMENTI	L.FALCETELLI	G.BERTERA	H.D.AIUDI F.FERRINI

SNAM RETE GAS

PROGETTISTA
techfem
Rif. TFM: 011014-10-DT-55E-1270

COMMESSA NR/13167

CODICE TECNICO 16153

Metanodotto INTERCONNESSIONE TAP
DN 1400 (56"), DP 75 bar

2° TRONCO LECCE - TORCHIAROLO
PLANIMETRIA CATASTALE CON PROGETTO DI RIPRISTINO VEGETAZIONALE

DIS. N. PL-PRV-002
REVISIONE 1
FG. 1 DI 1
SCALA 1:2000