TIPOLOGIA FORESTALE E METODOLOGIA DI RIPRISTINO [Rif. N. Scheda documento SC-PRV-002]	
SUPERFICIE TOTALE DA RIPRISTINARE (m²)	
MASCHERAMENTO IMPIANTI DI LINEA (rif. disegno)	
NUMERO RIFERIMENTO SCHEDA [Rif. documento SC-PRV-002]	
INERBIMENTO [Rif. documento SC-PRV-001]	

CONFINI AMMINISTRATIVI

DATI CARATTERISTICI

DATI DI COSTRUZIONE

PRESSIONE DI PROGETTO 75.0 bar
PRESSIONE MASSIMA DI ESERCIZIO (MOP) 75.0 bar
GRADO DI UTILIZZAZIONE DICHIARATO f - 0.72

REALIZZATO IN CONFORMITA' AL D.M. 17/04/2008
CONFORMITA' AL D.M NUMERO
PER MODIFICHE REALIZZATE SUCCESSIVAMENTE

RIVESTIMENTO GIUNTI DI SALDATURA
Fasce Termorestringenti

IMPIANTO MUNITO DI CAVO TELE

DATI GENERALI

DN	1400	SP	21.8	[UNI-EN]	4350.26 m
DN	1400	SP	18.7	[UNI-EN]	10967.53 m

LUNGHEZZA TOTALE IMPIANTO 15317.79 m.

FASE EMISSIONE Progetto

CONFINI AMMINISTRATIVI

PLANIMETRIA 1:2000

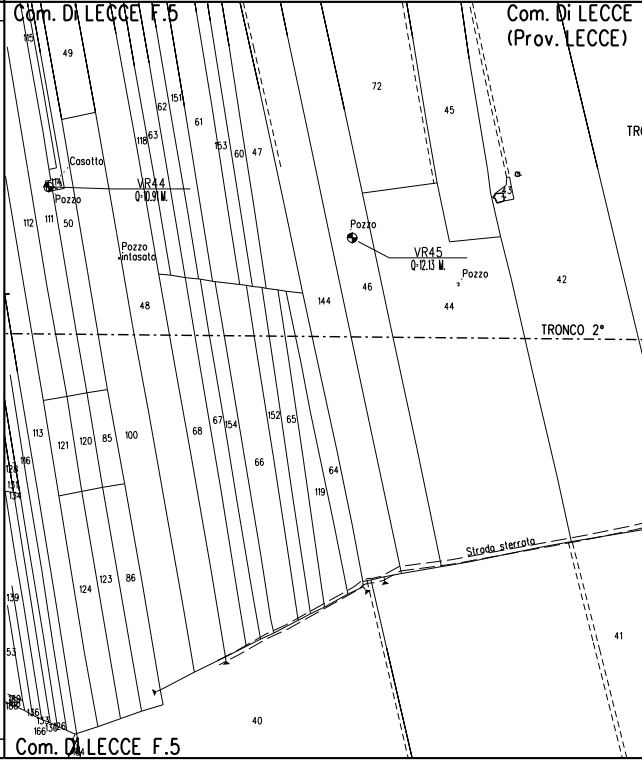
Com. Di LECCE F.5
Com. Di LECCE
(Prov. LECCE)
TR
Casotto
VR44
Q=10.91 M.
Pozzo
Pozzo
intasato
Pozzo
VR45
Q=12.13 M.
Pozzo
TRONCO 2°
Strada sterrata
Com. Di LECCE F.5
115
49
72
45
62
151
61
118
63
153
60
47
43
112
111
50
42
46
44
144
48
113
121
120
85
100
68
67
154
152
65
66
64
119
116
124
123
86
139
53
41
40

🟩
690
1

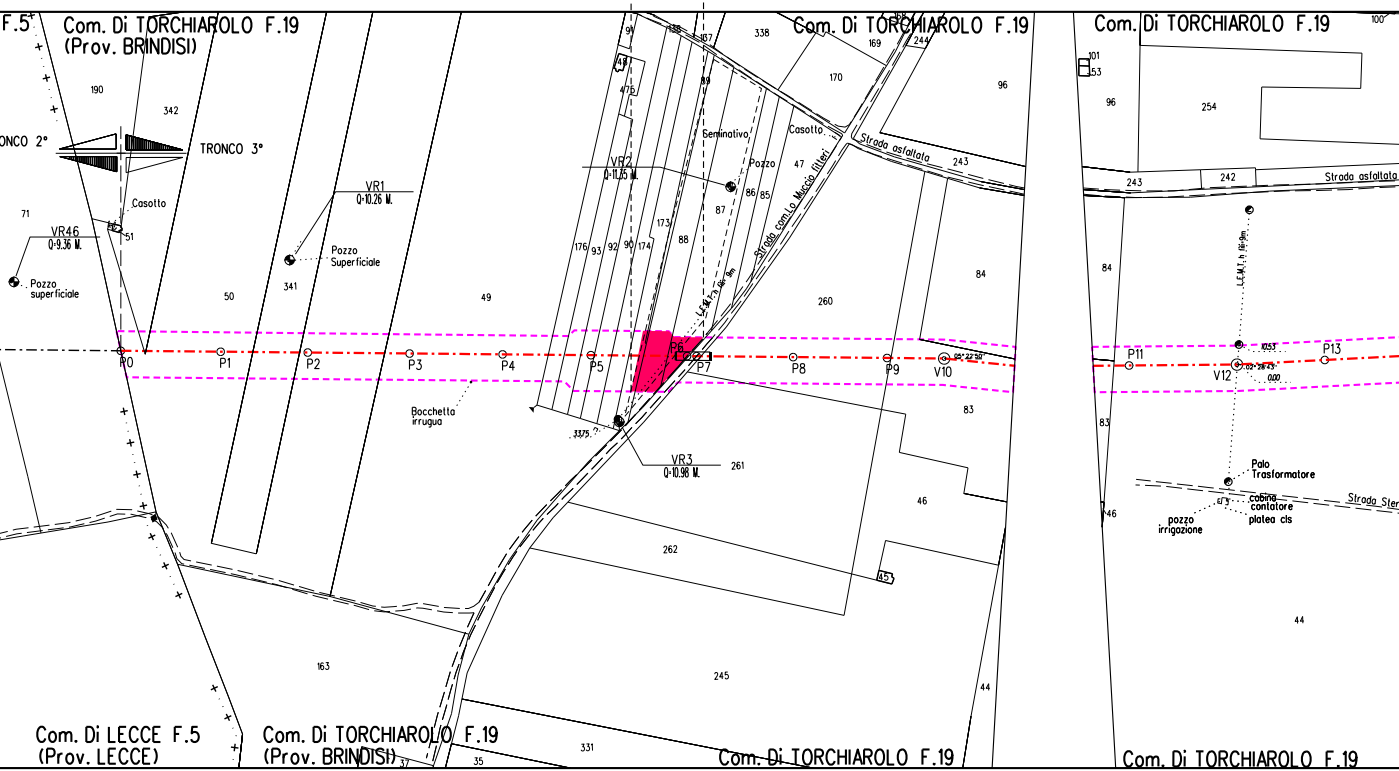
Com. Di TORCHIAROLO F.19
(Prov. BRINDISI)
F.5
ONCO 2°
TRONCO 3°
Casotto
VR46
Q=9.36 M.
Pozzo superficiale
VR1
Q=10.26 M.
Pozzo Superficiale
VR2
Q=11.35 M.
Seminativo
Casotto
Pozzo
Strada com.le Muccio Ritieri
L.E.M.T. h 6.9m
Com. Di TORCHIAROLO F.19
Strada asfaltata
Com. Di TORCHIAROLO F.19
Strada asfaltata
L.E.M.T. h 6.9m
P0
P1
P2
P3
P4
P5
P6
P7
P8
P9
V10
P11
V12
P13
Bocchetta irrugua
VR3
Q=10.98 M.
Palo Trasformatore
cabina contatore
platea cls
pozzo irrigazione
Strada Ster
190
342
71
51
50
341
49
176
93
92
90
174
173
88
87
86
85
47
89
91
136
137
338
169
170
244
243
96
101
53
96
254
243
242
84
260
84
83
83
261
46
46
262
45
245
44
44
163
331
35
37
Com. Di LECCE F.5
(Prov. LECCE)
Com. Di TORCHIAROLO F.19
(Prov. BRINDISI)
Com. Di TORCHIAROLO F.19
Com. Di TORCHIAROLO F.19

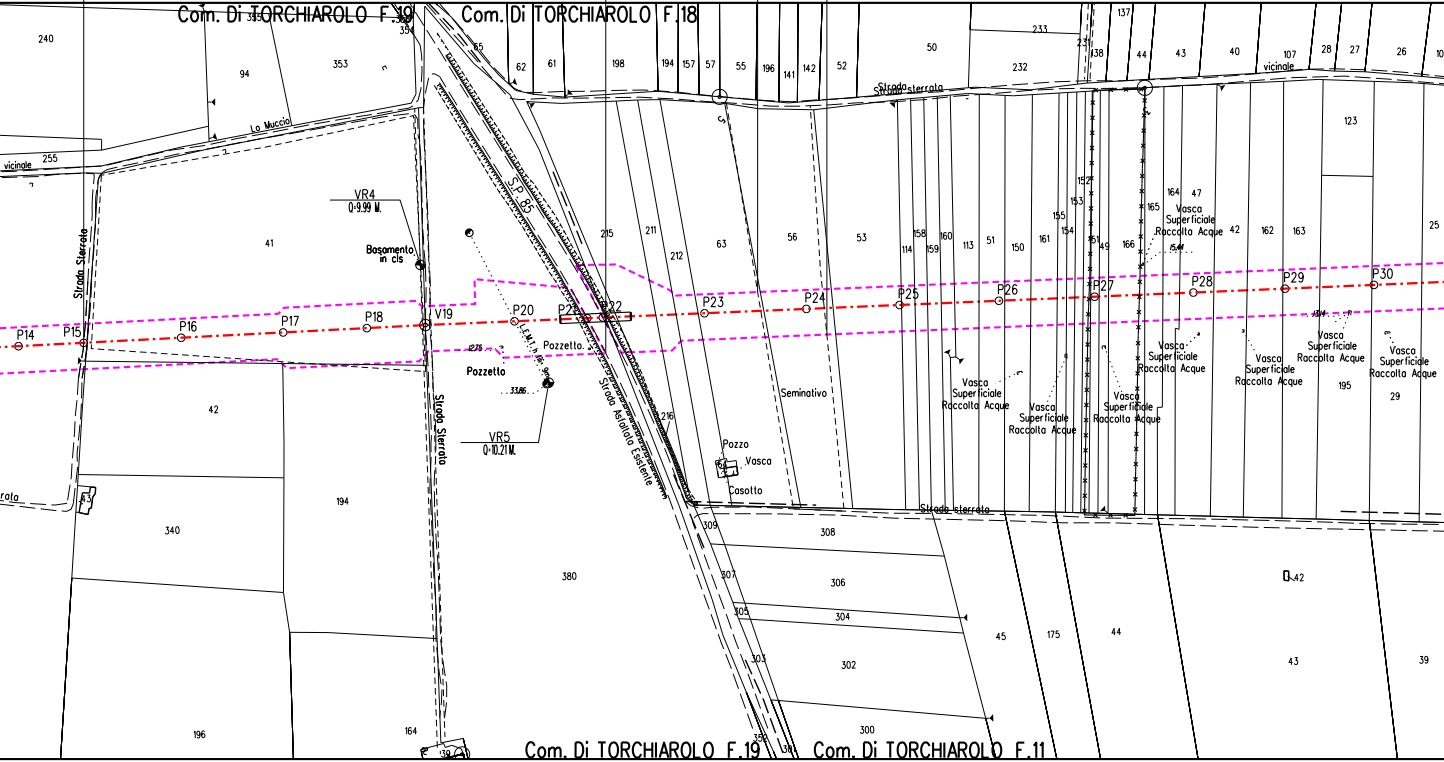
Com. Di TORCHIAROLO F.19
Com. Di TORCHIAROLO F.18
Com. Di TORCHIAROLO F.19
Com. Di TORCHIAROLO F.11
Lo Muccio
vicinale
Strada Sterrata
Strada Sterrata
Strada sterrata
Strada sterrata
S.P. 85
Strada Asfaltata Esistente
VR4
Q=9.99 M.
Basamento in cls
VR5
Q=10.21 M.
Pozzetto
Pozzetto.
L.E.M.T. h 9m
Seminativo
Pozzo
Vasca
Casotto
Vasca Superficiale Raccolta Acque
P14
P15
P16
P17
P18
V19
P20
P21
P22
P23
P24
P25
P26
P27
P28
P29
P30
240
94
353
255
41
42
340
194
196
164
380
62
61
198
194
157
57
55
196
141
142
52
50
233
232
231
137
138
44
43
40
107
28
27
26
123
215
211
212
63
56
53
114
158
159
160
113
51
150
161
155
153
152
154
151
149
166
164
165
47
42
162
163
25
195
29
216
309
308
307
306
305
304
303
302
300
45
175
44
43
39

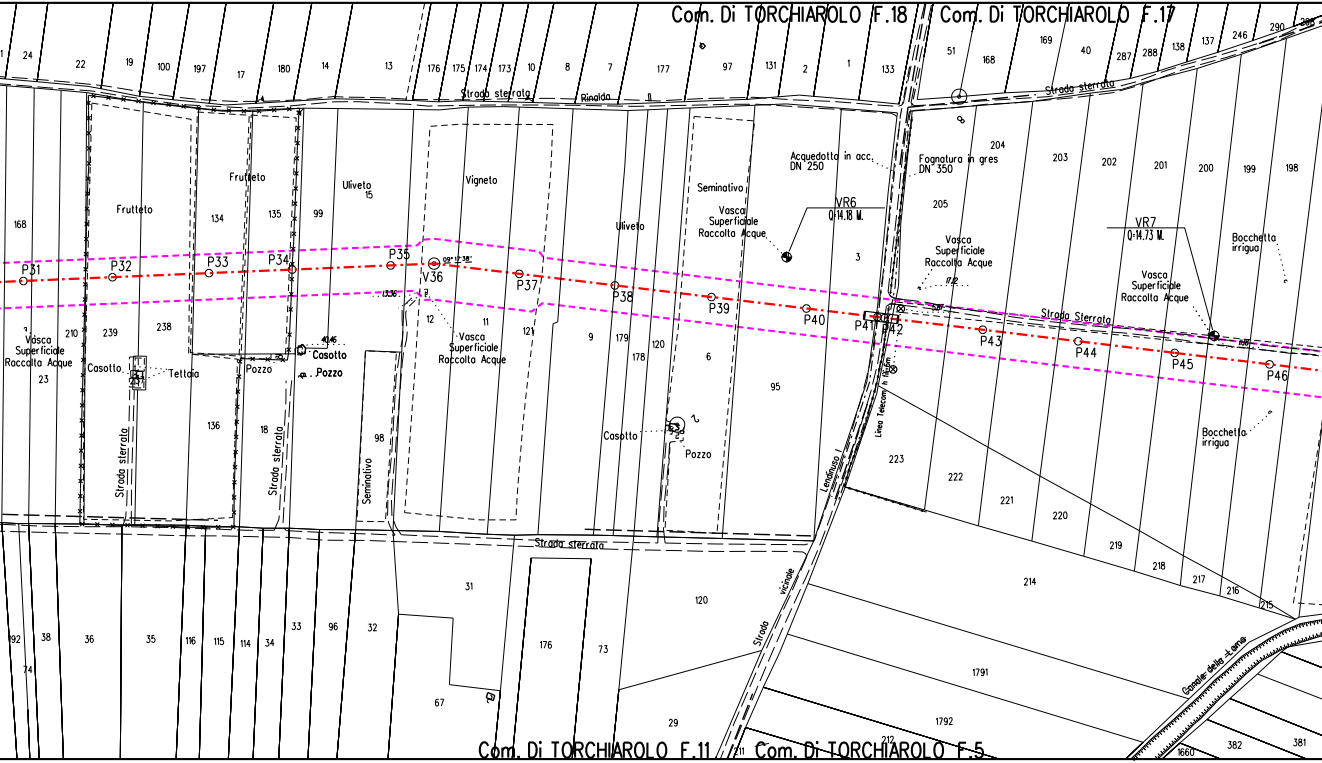
Com. Di TORCHIAROLO F.18
Com. Di TORCHIAROLO F.17
Com. Di TORCHIAROLO F.11
Com. Di TORCHIAROLO F.5
Strada sterrata
Rinaldo
Strada Sterrata
Strada vicinale
Canale della Lama
Frutteto
Frutteto
Uliveto
Vigneto
Uliveto
Seminativo
Seminativo
Vasca Superficiale Raccolta Acque
Vasca Superficiale Raccolta Acque
Vasca Superficiale Raccolta Acque
Vasca Superficiale Raccolta Acque
Vasca Superficiale Raccolta Acque
Casotto
Tettoia
Pozzo
Casotto
Pozzo
Casotto
Pozzo
Acquedotto in acc. DN 250
Fognatura in gres DN 350
VR6
Q=14.18 M.
VR7
Q=14.73 M.
Bocchetta irrigua
Bocchetta irrigua
Linea Telecom
P31
P32
P33
P34
P35
V36
P37
P38
P39
P40
P41
P42
P43
P44
P45
P46
09°12'38"
13.36
40.46
17.12
5.87

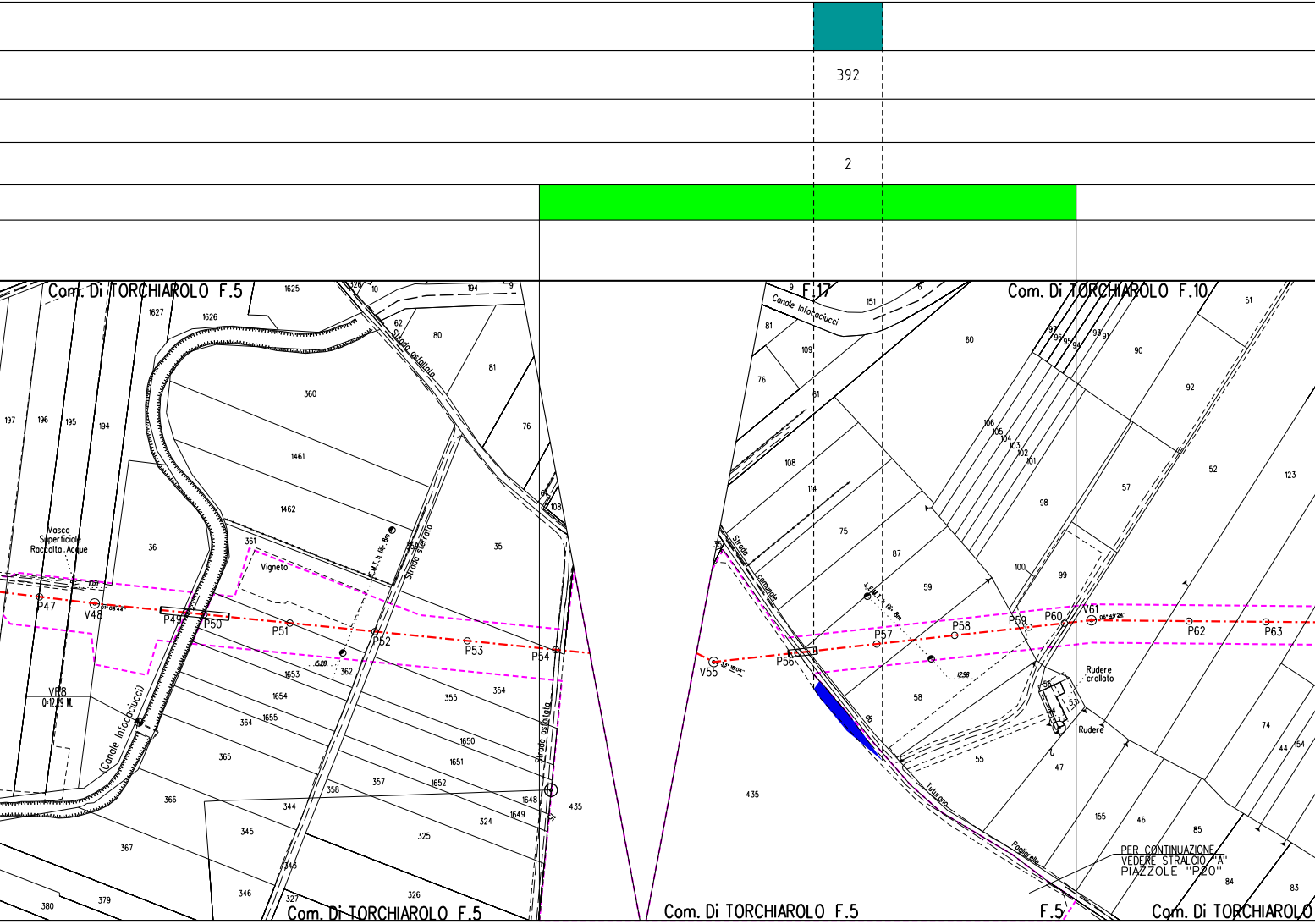
392
2
Com. Di TORCHIAROLO F.5
Com. Di TORCHIAROLO F.10
F.17
Canale Infocaciucci
Strada asfaltata
Strada sterrata
Strada comunale
Vasca Superficiale Raccolta Acque
Vigneto
(Canale Infocaciucci)
VR8
Q=12.29 M.
P47
V48
P49
P50
P51
P52
P53
P54
V55
P56
P57
P58
P59
P60
V61
P62
P63
Rudere crollato
Rudere
da Tuturano Papicella
PER CONTINUAZIONE VEDERE STRALCIO "A" PIAZZOLE "P20"
Com. Di TORCHIAROLO F.5
Com. Di TORCHIAROLO F.5
F.5
Com. Di TORCHIAROLO

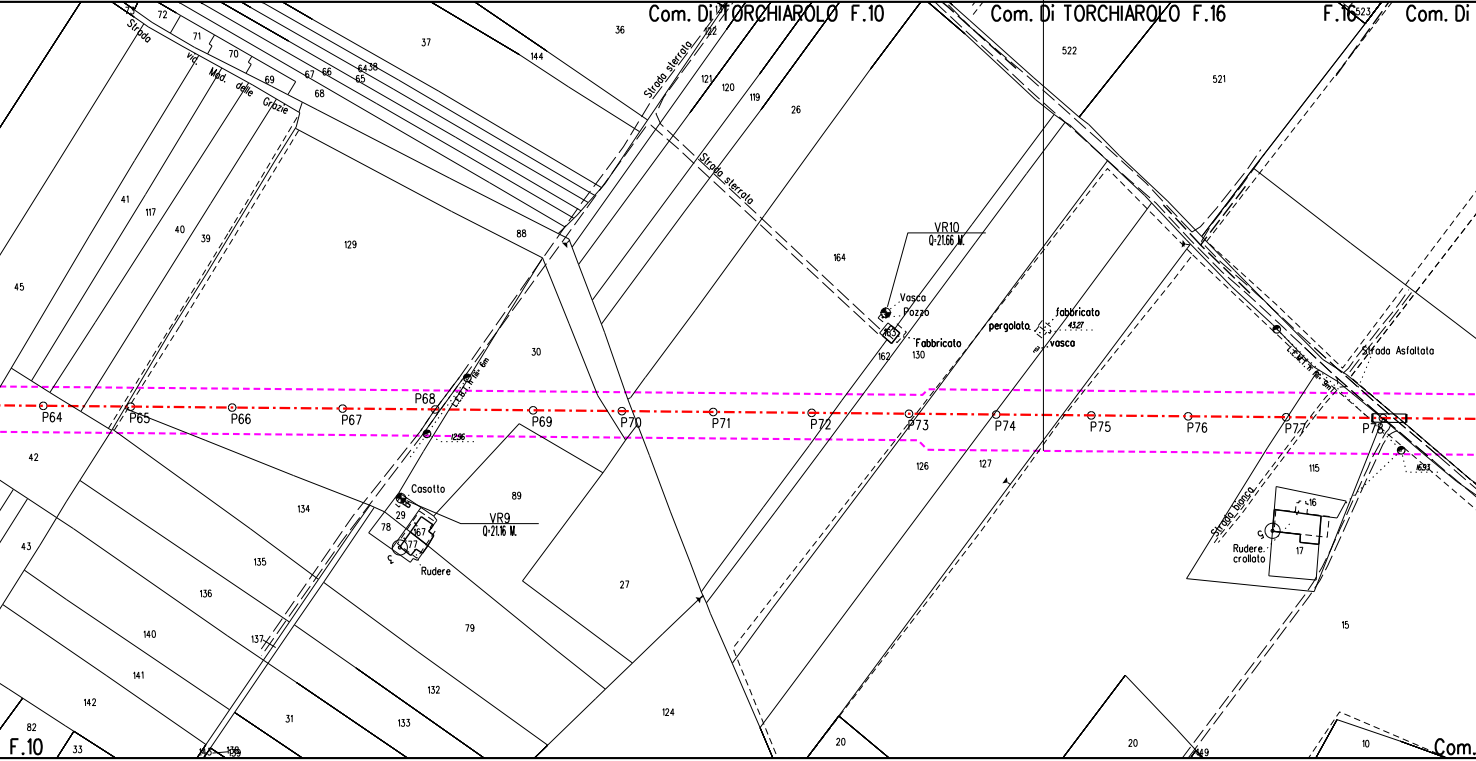
Com. Di TORCHIAROLO F.10
Com. Di TORCHIAROLO F.16
F.16
Com. Di
Strada vic. Mad. delle Grazie
Strada sterrata
Strada sterrata
VR10
Q=21.66 M.
Vasca
Pozzo
Fabbricato
pergolato
fabbricato
vasca
Strada Asfaltata
P64
P65
P66
P67
P68
P69
P70
P71
P72
P73
P74
P75
P76
P77
P78
Casotto
VR9
Q=21.16 M.
Rudere
Strada bianca
Rudere crollato
F.10
Com.
72
71
70
69
67
66
68
65
64
38
37
36
144
122
121
120
119
26
522
521
523
41
117
40
39
129
88
164
45
30
162
130
42
134
89
126
127
115
16
17
43
29
78
167
77
135
136
27
79
15
140
137
141
132
142
31
133
124
82
33
20
20
10

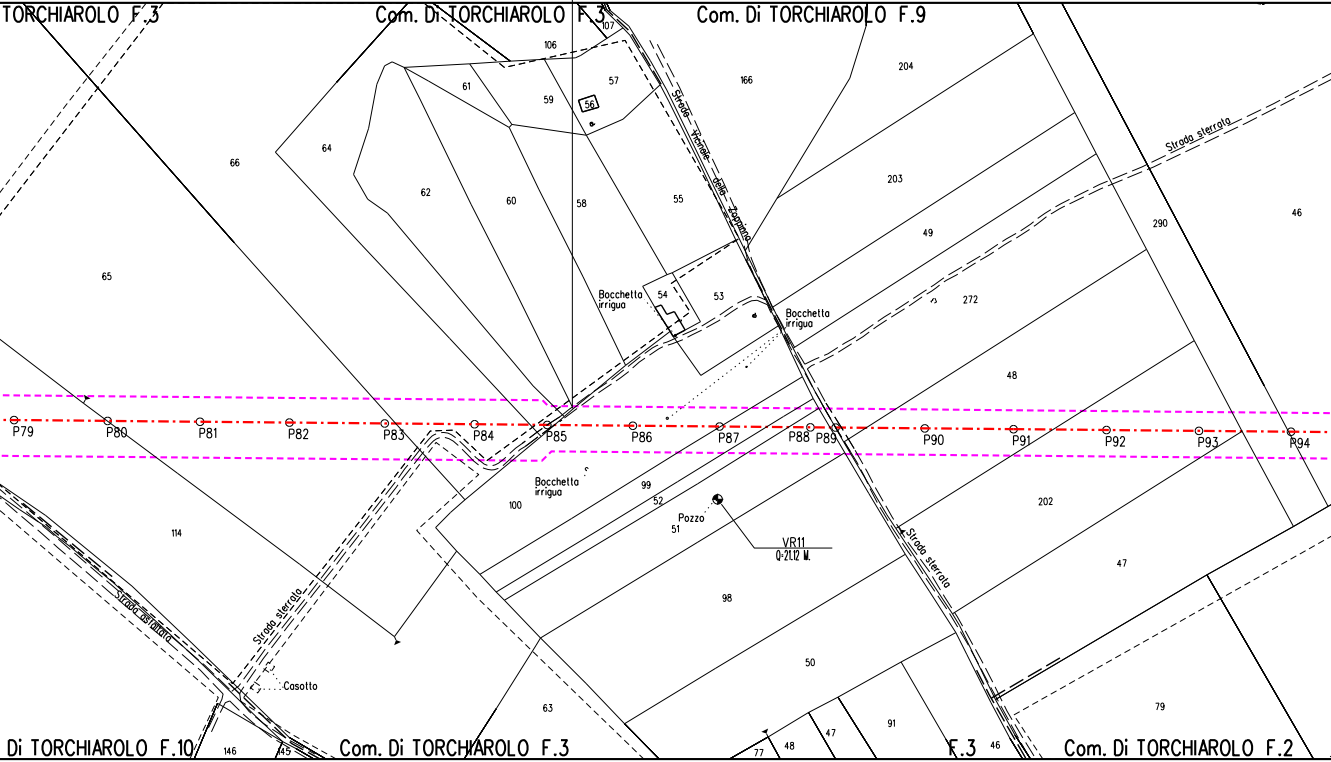
TORCHIAROLO F.3
Com. Di TORCHIAROLO F.3
Com. Di TORCHIAROLO F.9
107
106
61
59
56
57
166
204
64
66
62
60
58
55
203
49
290
46
65
Strada Vicinale della Zoppina
Strada sterrata
Bocchetta irrigua
54
53
Bocchetta irrigua
272
48
P79
P80
P81
P82
P83
P84
P85
P86
P87
P88
P89
P90
P91
P92
P93
P94
Bocchetta irrigua
99
100
52
Pozzo
51
VR11
Q=21,12 M.
202
114
Strada sterrata
47
Strada asfaltata
98
Strada sterrata
50
Casotto
63
47
91
79
48
77
Di TORCHIAROLO F.10
146
45
Com. Di TORCHIAROLO F.3
F.3
46
Com. Di TORCHIAROLO F.2

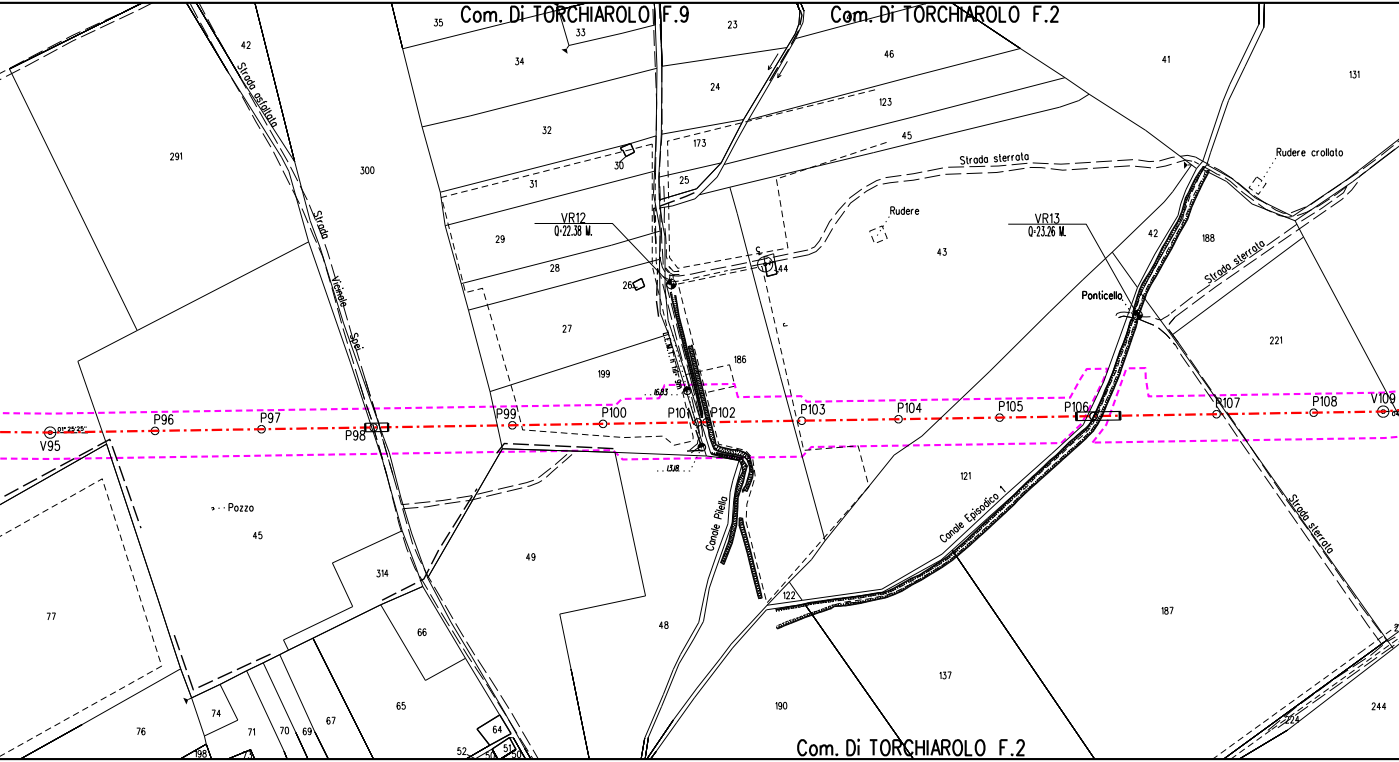
Com. Di TORCHIAROLO F.9
Com. Di TORCHIAROLO F.2
Com. Di TORCHIAROLO F.2
Strada asfaltata
Strada Vicinale Spei
Strada sterrata
Strada sterrata
Strada sterrata
Rudere
Rudere crollato
Ponticello
Canale Pilella
Canale Episodico 1
Pozzo
VR12
Q=22.38 M.
VR13
Q=23.26 M.
V95
01° 25'25''
P96
P97
P98
P99
P100
P101
P102
P103
P104
P105
P106
P107
P108
V109
16,83
13,18
35
33
23
46
41
131
42
34
24
123
32
173
45
291
300
30
31
25
188
29
28
26
27
199
186
43
44
221
121
45
49
314
48
77
66
122
187
137
65
190
244
74
76
71
70
69
67
64
52
51
198
224

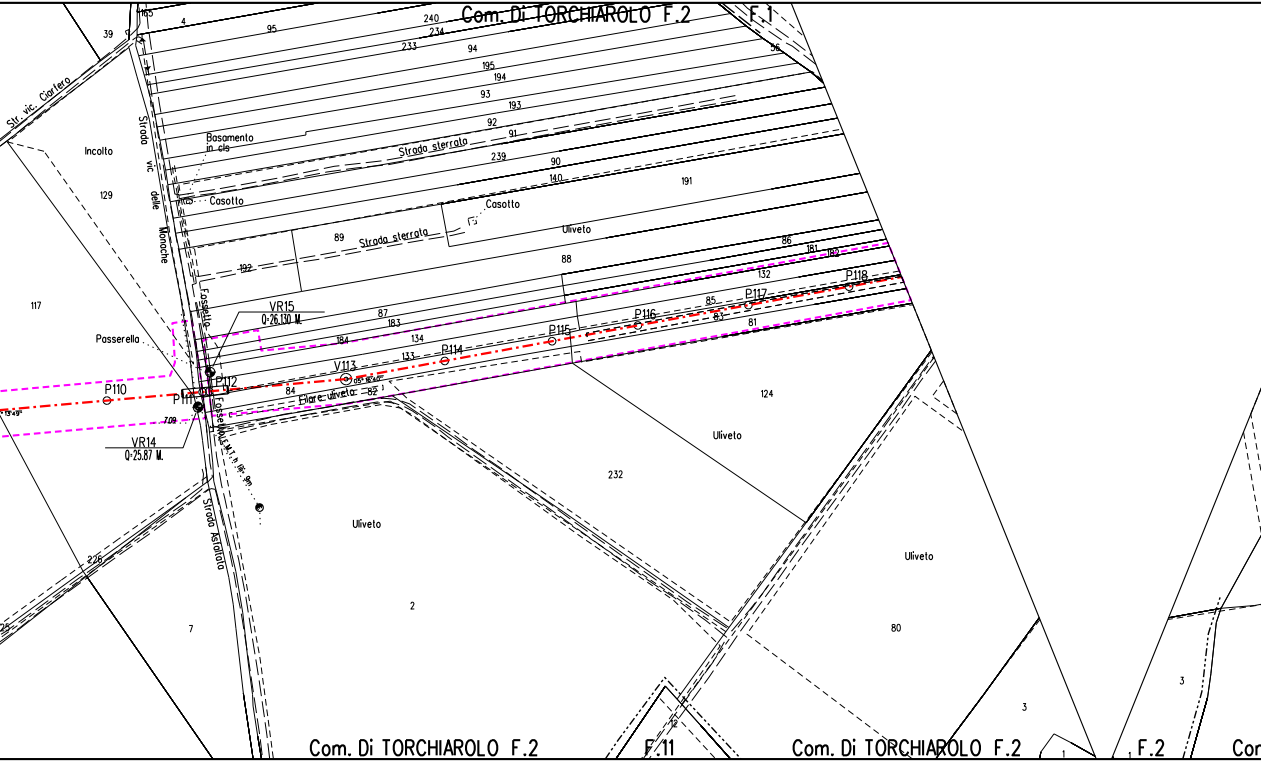
Com. Di TORCHIAROLO F.2
F.1
165
4
39
95
240
234
233
94
195
194
93
193
92
91
239
90
140
191
86
181
182
132
P118
P117
85
83
81
P116
P115
P114
134
133
87
183
184
89
88
192
Str. vic. Ciarfero
Strada vic. delle Monache
Basamento in cls
Strada sterrata
Casotto
Casotto
Strada sterrata
Uliveto
Incolto
129
117
Passerella
Fossetto
VR15
Q=26.130 M.
P112
P111
P110
V113
Filare uliveto
84
82
7.09
VR14
Q=25.87 M.
Fosse linea M.T. h 9m
Strada Asfaltata
124
Uliveto
232
Uliveto
2
226
7
Uliveto
80
3
3
1
1
Com. Di TORCHIAROLO F.2
F.11
Com. Di TORCHIAROLO F.2
F.2
Cor

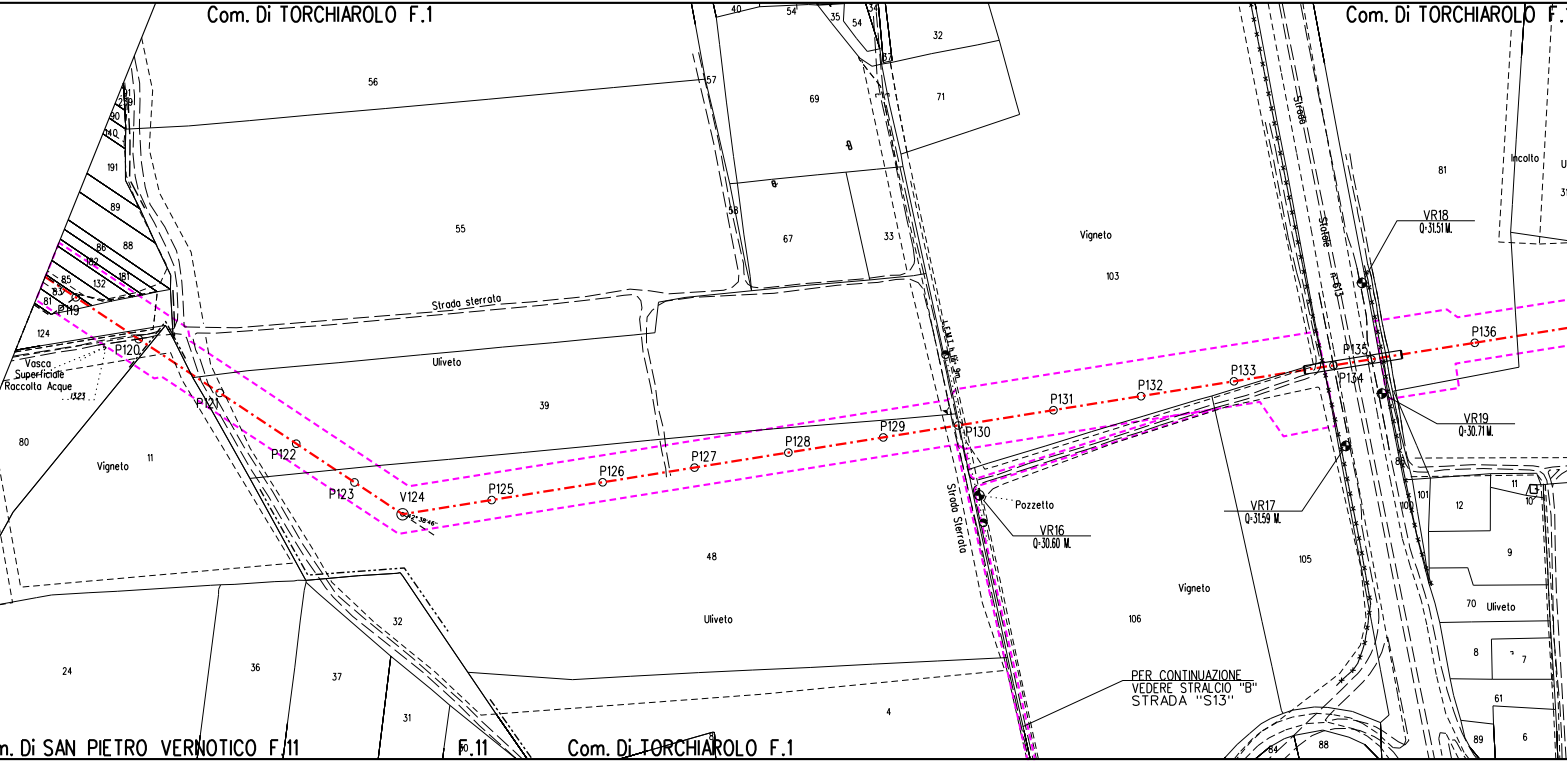
Com. Di TORCHIAROLO F.1
Com. Di TORCHIAROLO F.1
m. Di SAN PIETRO VERNOTICO F.11
F.11
Com. Di TORCHIAROLO F.1
56
55
39
48
Strada sterrato
Uliveto
Uliveto
Vigneto
Vigneto
Vigneto
Incolto
Uliveto
Vasca Superficiale Raccolta Acque
1323
124
80
11
91
289
90
140
191
89
88
86
182
181
85
83
132
81
24
36
37
32
31
4
57
58
69
67
33
71
32
54
35
54
40
103
105
106
81
12
11
10
101
100
9
70
8
7
61
89
6
88
P119
P120
P121
P122
P123
V124
P125
P126
P127
P128
P129
P130
P131
P132
P133
P134
P135
P136
Strada Sterrata
Strada Statale n°613
Pozzetto
VR16
Q=30.60 M.
VR17
Q=31.59 M.
VR18
Q=31.51 M.
VR19
Q=30.71 M.
PER CONTINUAZIONE
VEDERE STRALCIO "B"
STRADA "S13"

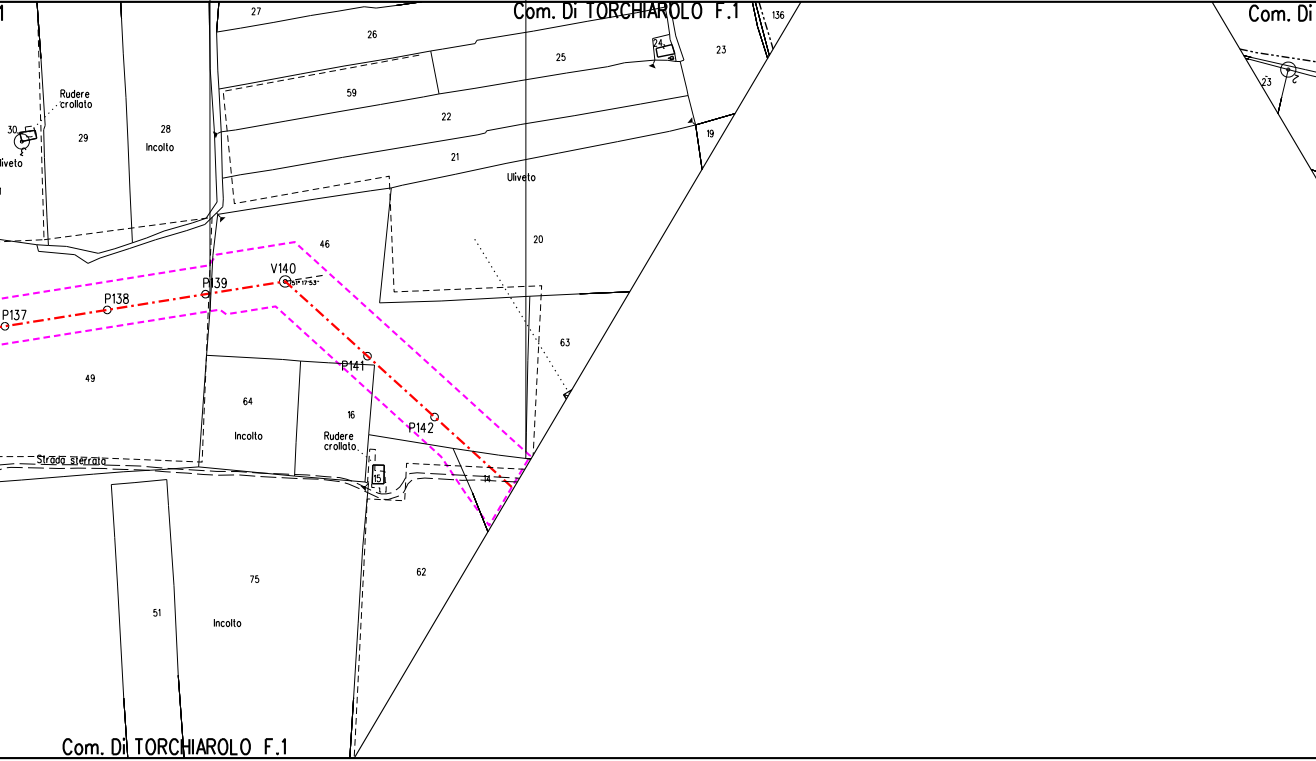
Com. Di TORCHIAROLO F.1
Com. Di
136
27
26
25
24
23
59
22
19
21
Uliveto
20
Rudere crollato
30
29
28
Incolto
liveto
46
V140
151°17'53"
P139
P138
P137
63
P141
49
64
Incolto
16
Rudere crollato
P142
Strada sterrata
15
14
75
62
51
Incolto
Com. Di TORCHIAROLO F.1
23

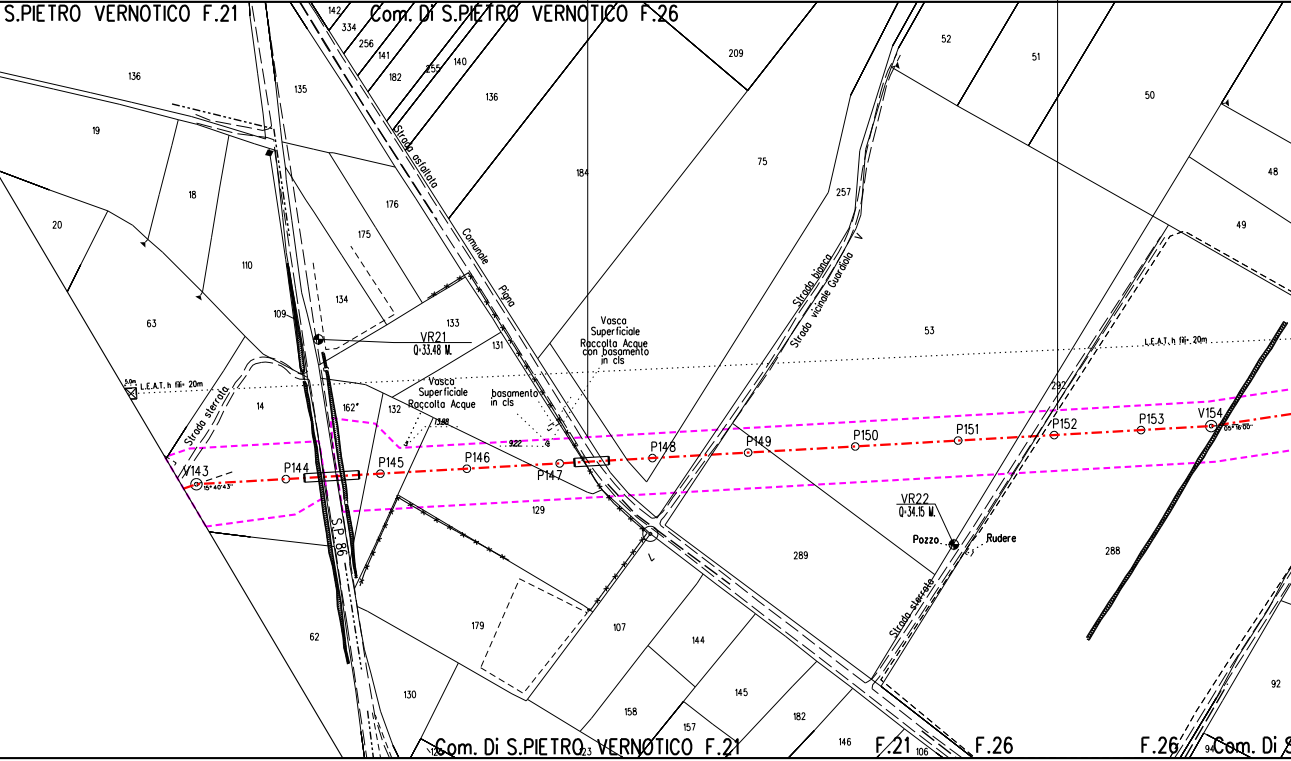
S.PIETRO VERNOTICO F.21
Com. Di S.PIETRO VERNOTICO F.26
142
334
256
141
182
255
140
136
135
209
52
51
50
48
49
19
18
20
176
175
184
75
257
110
63
109
134
133
131
53
14
162"
132
1388
922
129
VR21
Q=33.48 M.
Vasca Superficiale Raccolta Acque con basamento in cls
Vasca Superficiale Raccolta Acque
basamento in cls
L.E.A.T. h fili= 20m
5.0m
Strada asfaltata
Comunale Pigna
Strada bianca
Strada vicinale Guardiola
Strada sterrata
S.P. 86
V143
15°40'43"
P144
P145
P146
P147
P148
P149
P150
P151
P152
P153
V154
292
VR22
Q=34.15 M.
Pozzo
Rudere
289
288
179
107
144
145
182
158
157
146
62
130
92
Com. Di S.PIETRO VERNOTICO F.21
F.21
F.26
F.26
Com. Di S

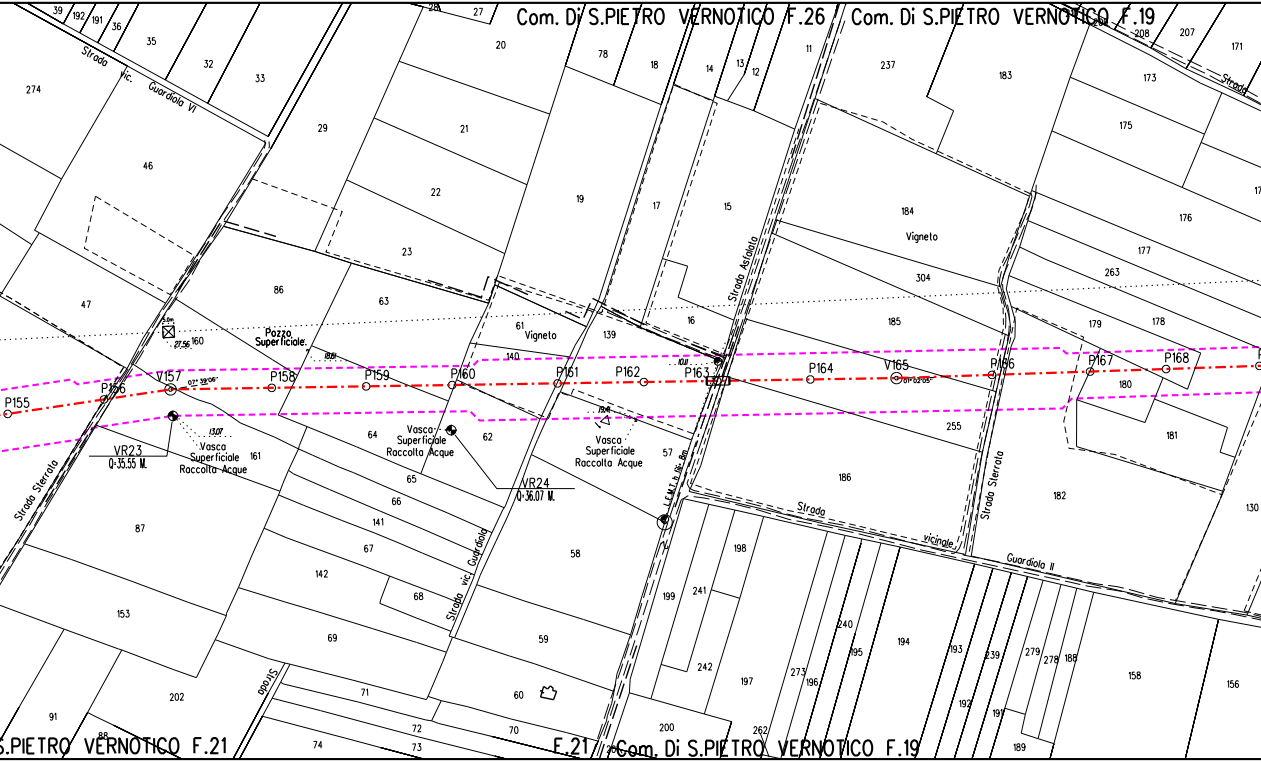

Com. Di S.PIETRO VERNOTICO F.26
Com. Di S.PIETRO VERNOTICO F.19
S.PIETRO VERNOTICO F.21
F.21
Com. Di S.PIETRO VERNOTICO F.19
Strada vic. Guardiola VI
Strada Asfaltata
Strada Sterrata
Strada vic. Guardiola
Strada vicinale Guardiola II
Strada Sterrata
Strada
Vigneto
Vigneto
Pozzo Superficiale
Vasca Superficiale Raccolta Acque
Vasca Superficiale Raccolta Acque
Vasca Superficiale Raccolta Acque
VR23
Q=35.55 M.
VR24
Q=36.07 M.
L.E.M.T. h fil. 8m
P155
P156
V157
07° 39'06"
P158
P159
P160
P161
P162
P163
P164
V165
01° 02'05"
P166
P167
P168
27.56
18.81
13.07
19.14
10.11
5.0m
39
192
191
36
35
32
33
274
28
27
20
78
18
14
13
12
11
237
183
208
207
171
173
175
176
177
263
179
178
180
181
182
130
184
304
185
255
186
46
29
21
22
23
19
17
15
16
47
86
63
61
139
140
160
64
62
57
161
65
66
141
67
87
142
68
153
69
58
59
60
202
91
88
71
72
73
74
70
199
241
198
242
197
200
262
273
196
240
195
194
193
192
239
191
279
278
188
189
158
156

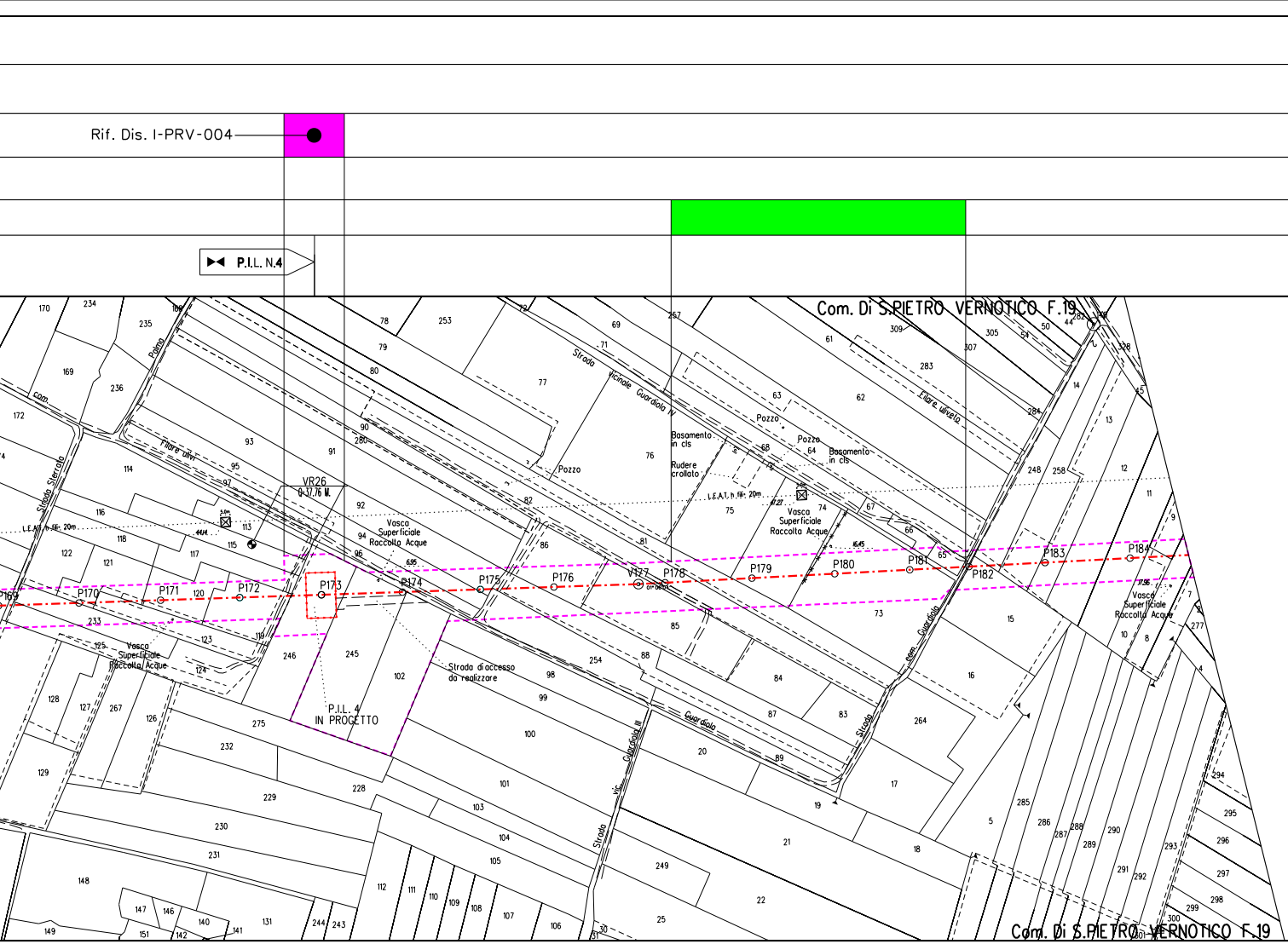
Rif. Dis. I-PRV-004
P.I.L. N.4
Com. Di S.PIETRO VERNOTICO F.19
VR26
P169
P170
P171
P172
P173
P174
P175
P176
V177
P178
P179
P180
P181
P182
P183
P184
Vasca Superficiale Raccolta Acque
Vasca Superficiale Raccolta Acque
Vasca Superficiale Raccolta Acque
Vasca Superficiale Raccolta Acque
Strada d'accesso da realizzare
P.I.L. 4 IN PROGETTO
Strada vicinale Guardiola IV
Filare ulivi
Filare ulivo
Basamento in cls
Basamento in cls
Rudere crollato
Pozzo
Pozzo
Pozzo
L.E.A.T. h fili 20m
L.E.A.T. h fili 20m
Strada Sterrata
com. Guardiola
Strada vic. Guardiola III
Guardiola
Strada com. Guardiola
Palma
Com. Di S.PIETRO VERNOTICO F.19

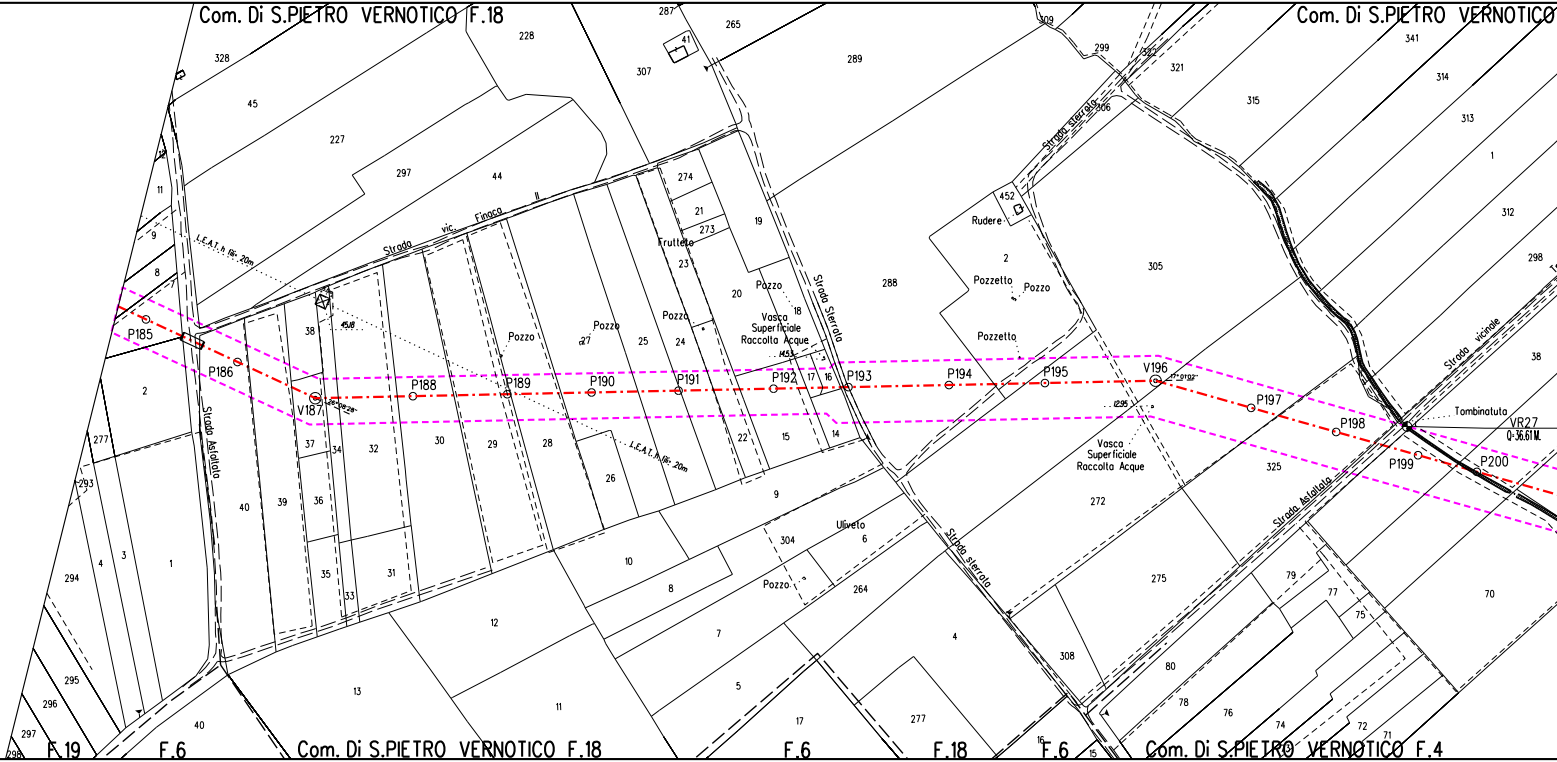
Com. Di S.PIETRO VERNOTICO F.18
Com. Di S.PIETRO VERNOTICO
Strada vic. Finocca II
L.E.A.T. h 16÷ 20m
Strada Asfaltata
Strada Sterrata
Strada sterrata
Strada sterrata
Strada vicinale
Strada Asfaltata
Frutteto
Pozzo
Pozzo
Pozzo
Pozzo
Pozzo
Vasca Superficiale Raccolta Acque
Rudere
Pozzetto
Pozzetto
Vasca Superficiale Raccolta Acque
Uliveto
Tombinatuto
VR27
Q=36.61 M.
P185
P186
V187
P188
P189
P190
P191
P192
P193
P194
P195
V196
P197
P198
P199
P200
F.19
F.6
Com. Di S.PIETRO VERNOTICO F.18
F.6
F.18
F.6
Com. Di S.PIETRO VERNOTICO F.4

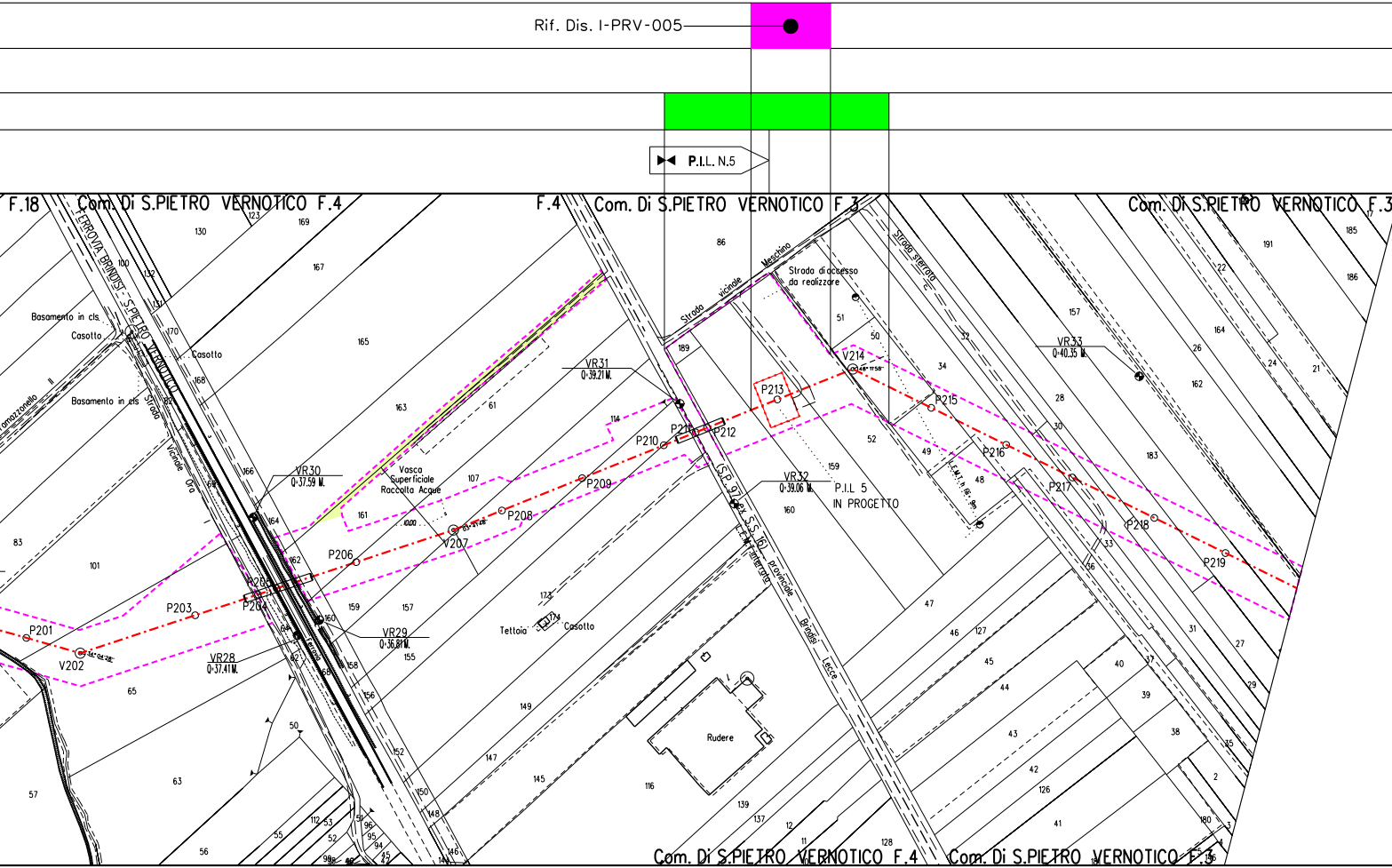
Rif. Dis. I-PRV-005
P.I.L. N.5
F.18
Com. Di S.PIETRO VERNOTICO F.4
F.4
Com. Di S.PIETRO VERNOTICO F.3
Com. Di S.PIETRO VERNOTICO F.3
Com. Di S.PIETRO VERNOTICO F.4
Com. Di S.PIETRO VERNOTICO F.3
FERROVIA BRINDISI - S.PIETRO VERNOTICO
Basamento in cls.
Casotto
Basamento in cls
Casotto
Strada Vicinale Ora
Vasca Superficiale Raccolta Acque
Strada vicinale Meschino
Strada di accesso da realizzare
Strada sterrata
(S.P. 97) ex S.S. 16 provinciale Brindisi Lecce
P.I.L 5 IN PROGETTO
Tettoia
Casotto
Rudere
VR31 Q=39.21 M.
VR30 Q=37.59 M.
VR32 Q=39.06 M.
VR33 Q=40.35 M.
VR29 Q=36.81 M.
VR28 Q=37.41 M.
P201
V202
P203
P204
P205
P206
V207
P208
P209
P210
P211
P212
P213
V214
P215
P216
P217
P218
P219

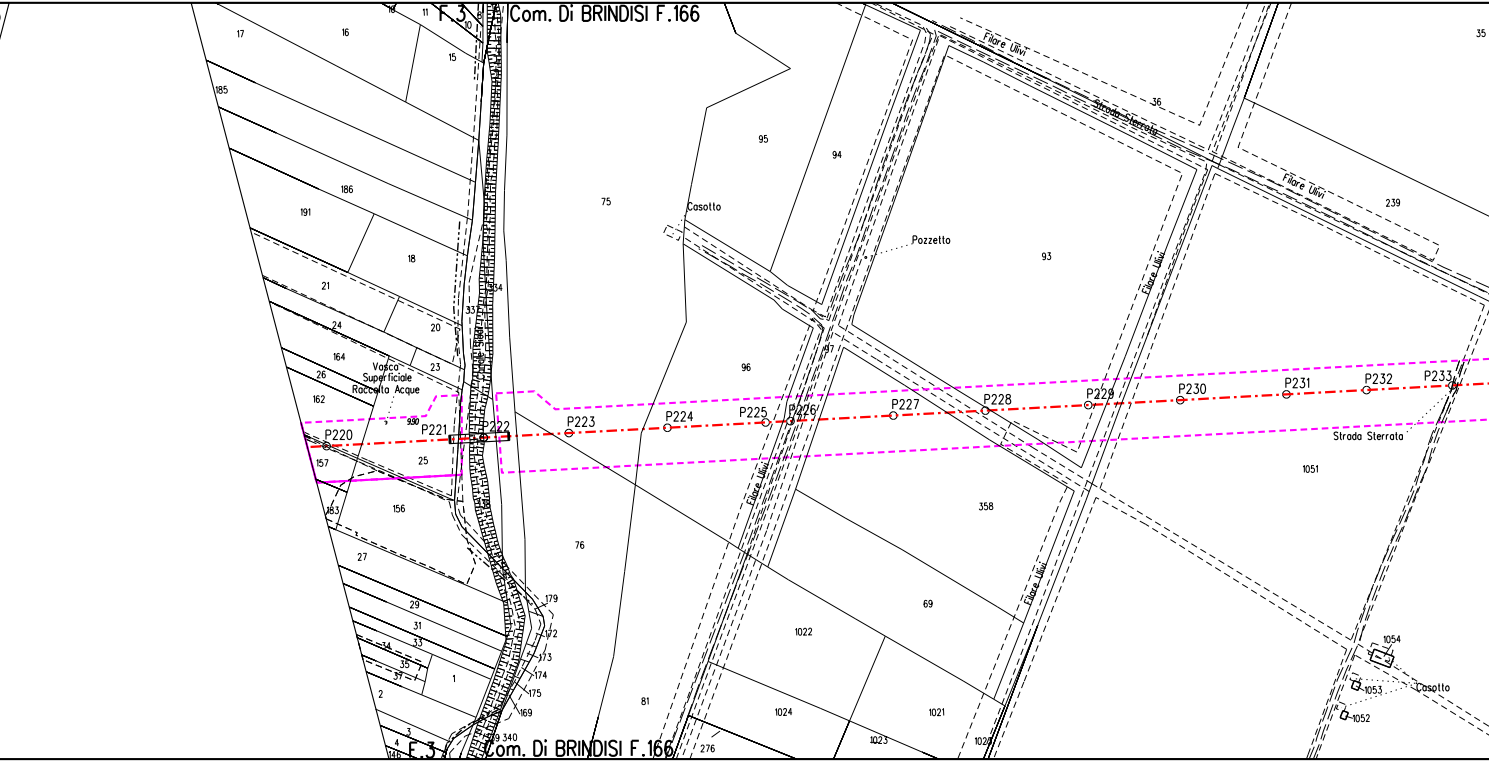

F.3
Com. Di BRINDISI F.166
17
16
18
11
10
15
185
186
191
18
21
334
337
20
24
164
23
Vasca
Superficiale
Raccolta Acque
26
162
930
157
25
183
156
27
29
31
33
34
35
37
1
2
3
4
146
179
172
173
174
175
169
340
75
Casotto
95
94
96
97
76
81
276
P220
P221
P222
P223
P224
P225
P226
P227
P228
P229
P230
P231
P232
P233
Filare Ulivi
Strada Sterrata
36
239
35
Pozzetto
93
358
69
1022
1024
1021
1023
1020
1051
1054
1053
1052
Casotto
F.3
Com. Di BRINDISI F.166

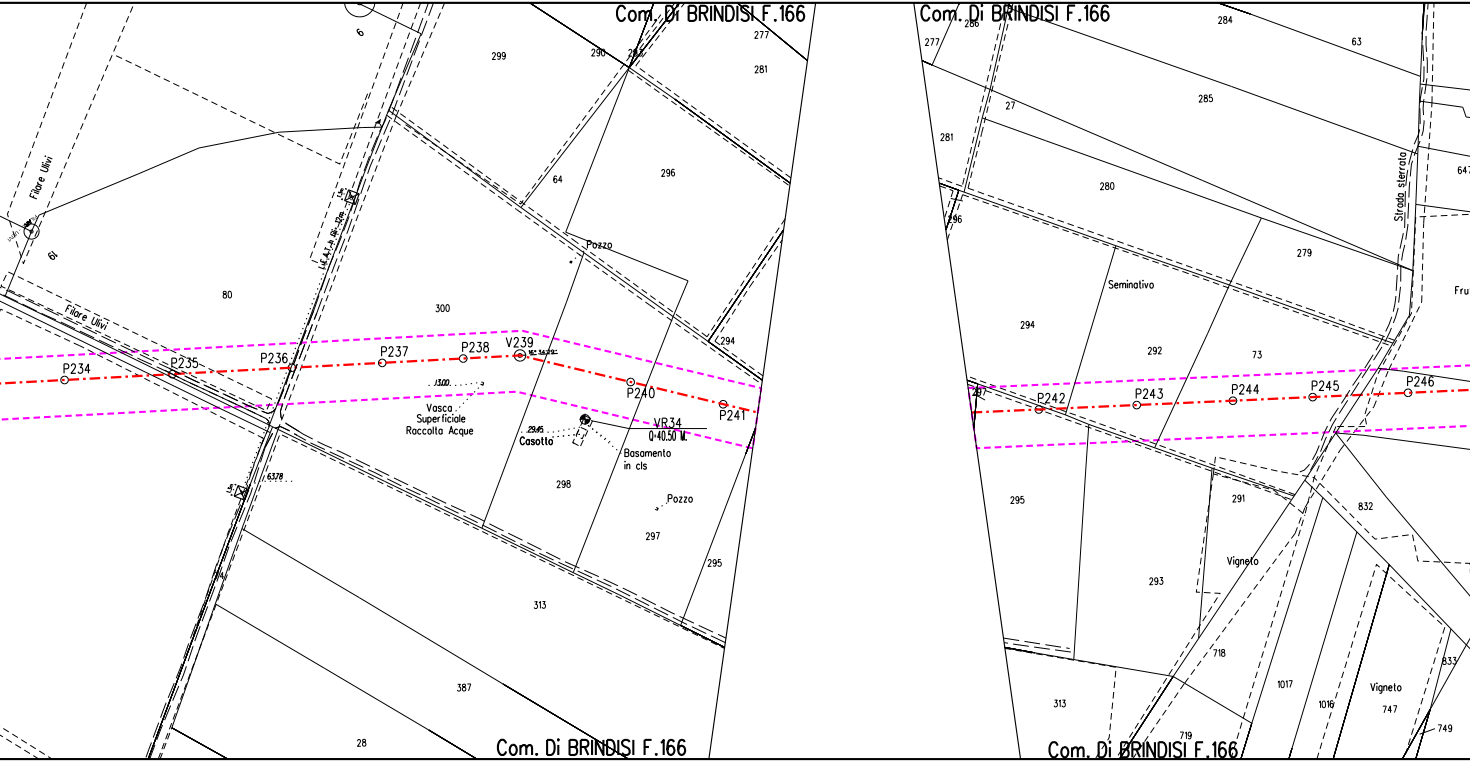
Com. Di BRINDISI F.166
Com. Di BRINDISI F.166
Com. Di BRINDISI F.166
Com. Di BRINDISI F.166
6
Filare Ulivi
61
80
Filare Ulivi
299
290
283
277
281
64
296
Pozzo
300
294
P234
P235
P236
P237
P238
V239
P240
P241
13.00
Vasca
Superficiale
Raccolta Acque
29.45
Casotto
VR34
Q=40.50 M.
Basamento
in cls
Pozzo
298
297
295
6378
313
387
28
286
277
284
63
285
27
281
280
296
Strada sterrato
647
279
Seminativo
Fru
294
292
73
297
P242
P243
P244
P245
P246
295
291
832
Vigneto
293
718
833
1017
1016
Vigneto
747
313
719
749

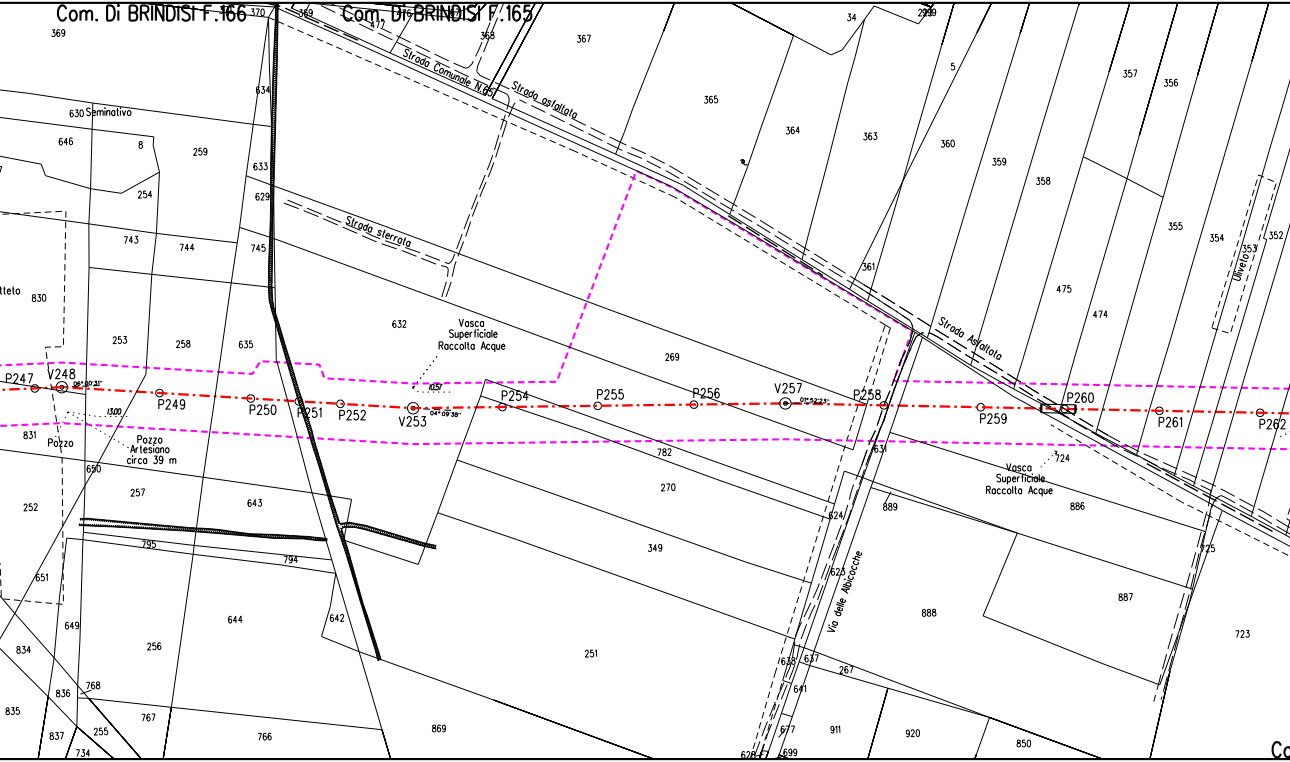
Com. Di BRINDISI F.166
Com. Di BRINDISI F.165
Strada Comunale N.65
Strada asfaltata
Strada sterrata
Strada Asfaltata
Via delle Albicocche
Oliveto
Seminativo
Vasca
Superficiale
Raccolta Acque
Pozzo
Pozzo
Artesiano
circa 39 m
13.00
10.57
06°00'31"
04°09'38"
01°52'23"
P247
V248
P249
P250
P251
P252
V253
P254
P255
P256
V257
P258
P259
P260
P261
P262
369
370
477
368
367
34
365
364
363
360
5
359
358
357
356
355
354
353
352
634
630
646
8
259
633
254
629
743
744
745
830
253
258
635
632
269
361
475
474
831
650
257
643
782
270
631
724
889
886
252
795
794
349
624
623
651
649
644
642
888
887
725
834
256
251
267
723
836
768
637
641
835
767
677
911
920
850
837
255
766
869
699
734

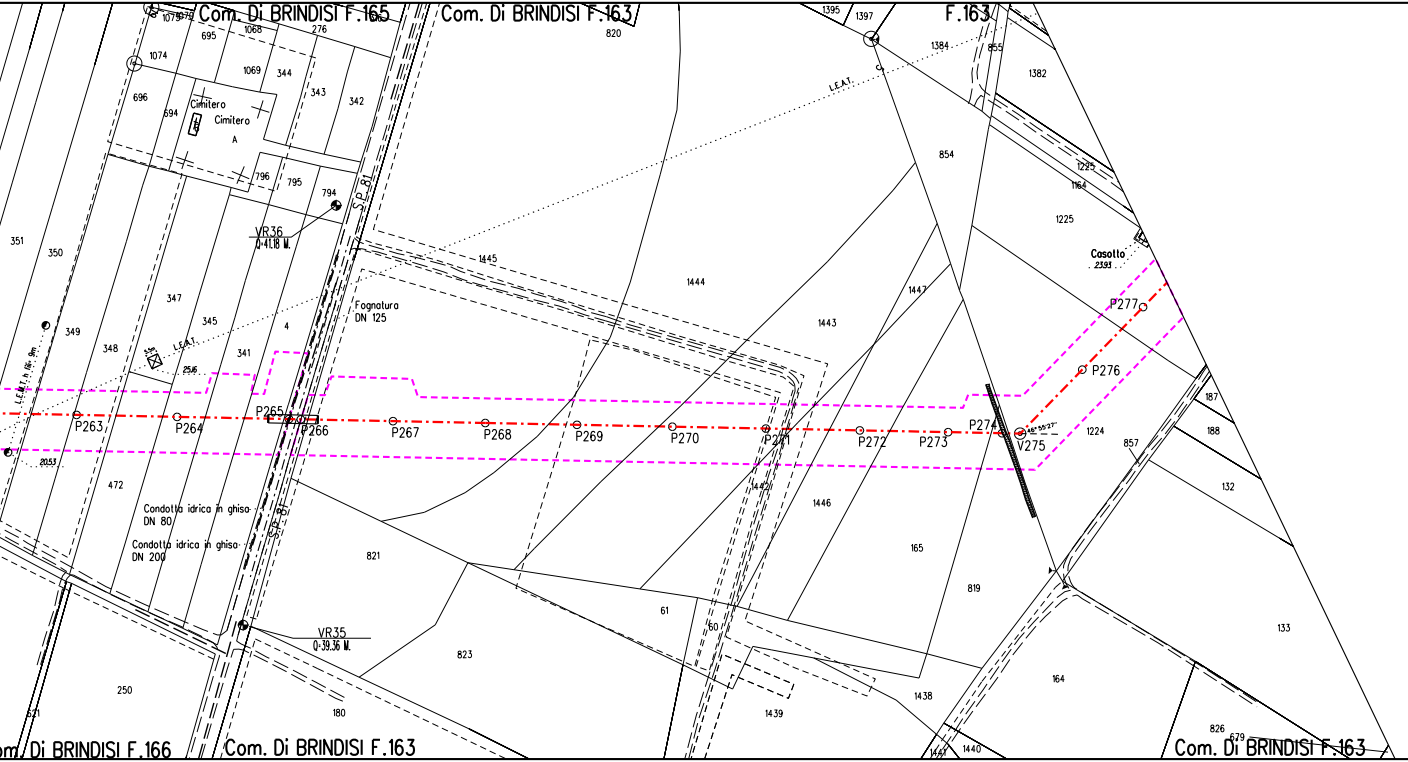
Com. Di BRINDISI F.165
Com. Di BRINDISI F.163
F.163
Com. Di BRINDISI F.166
Com. Di BRINDISI F.163
Com. Di BRINDISI F.163
Cimitero
Cimitero
VR36
Q=41.18 M.
VR35
Q=39.36 M.
S.P.81
L.E.A.T.
Fognatura
DN 125
Condotta idrica in ghisa
DN 80
Condotta idrica in ghisa
DN 200
Casotto
P263
P264
P265
P266
P267
P268
P269
P270
P271
P272
P273
P274
V275
P276
P277
820
1395
1397
1384
855
1382
854
1225
1164
1225
1444
1445
1443
1447
1446
1442
1224
857
187
188
132
133
165
819
164
1438
1439
1440
826
679
821
823
61
60
180
250
472
351
350
349
348
347
345
341
4
696
694
1074
1075
695
1068
276
1069
344
343
342
796
795
794

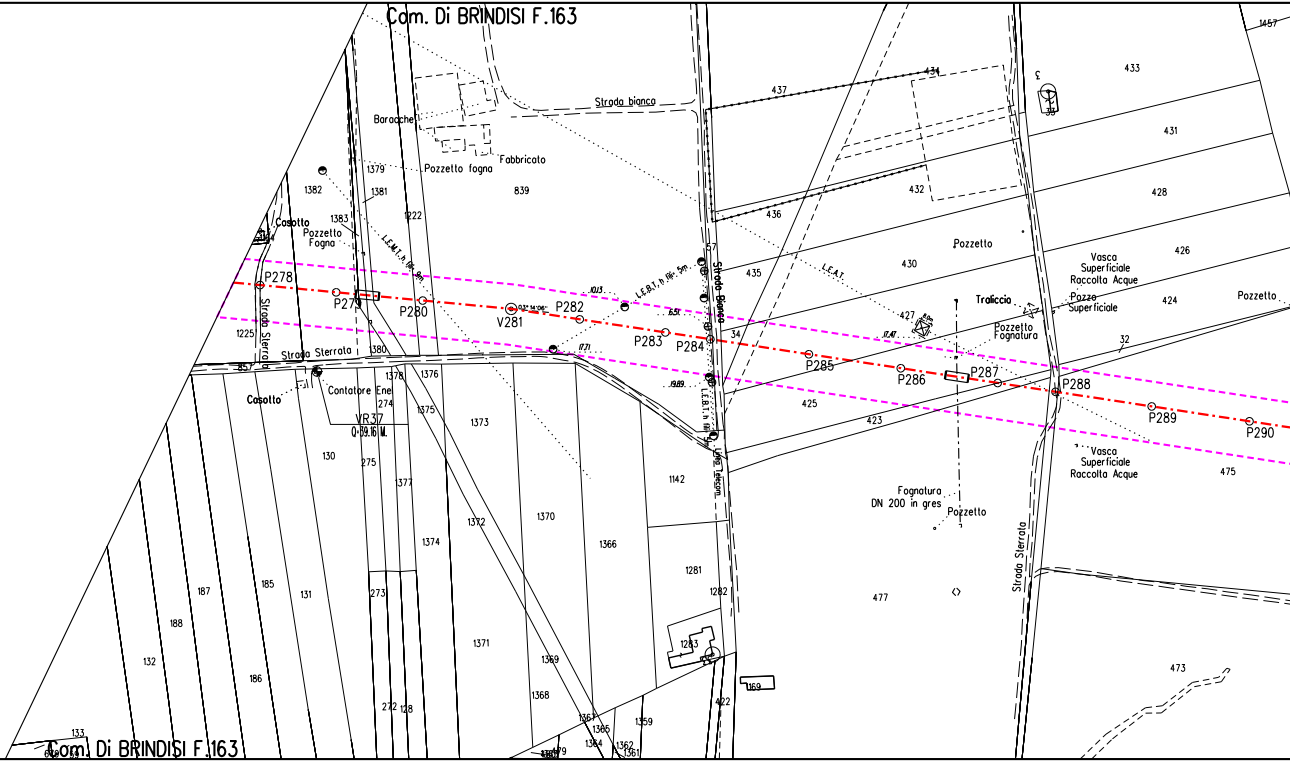
Com. Di BRINDISI F.163
Strada bianca
Baracche
Fabbricato
Pozzetto fogna
839
1379
1381
1382
1383
1222
Casotto
Pozzetto
Fogna
L.E.M.T. h fili 9m
L.E.B.T. h fili 5m
P278
P279
P280
V281
P282
P283
P284
P285
P286
P287
P288
P289
P290
10.13
6.51
17.71
19.89
17.47
Strada Sterrata
Strada Sterrata
Strada Bianco
1225
857
1380
1378
1376
1375
1373
1377
1374
1372
1370
1366
1371
1369
1368
1367
1365
1364
1362
1361
1359
Casotto
Contatore Ene
274
275
VR37
Q=39.16 M.
130
131
185
186
187
188
132
133
273
272
128
1142
1281
1282
1283
1169
422
L.E.B.T. h fili
Linea Telecom
437
434
433
431
432
436
428
435
430
426
424
427
425
423
34
57
32
475
477
473
1457
35
L.E.A.T.
Pozzetto
Traliccio
Vasca
Superficiale
Raccolta Acque
Pozzo
Superficiale
Pozzetto
Pozzetto
Fognatura
Vasca
Superficiale
Raccolta Acque
Fognatura
DN 200 in gres
Pozzetto
Com. Di BRINDISI F.163

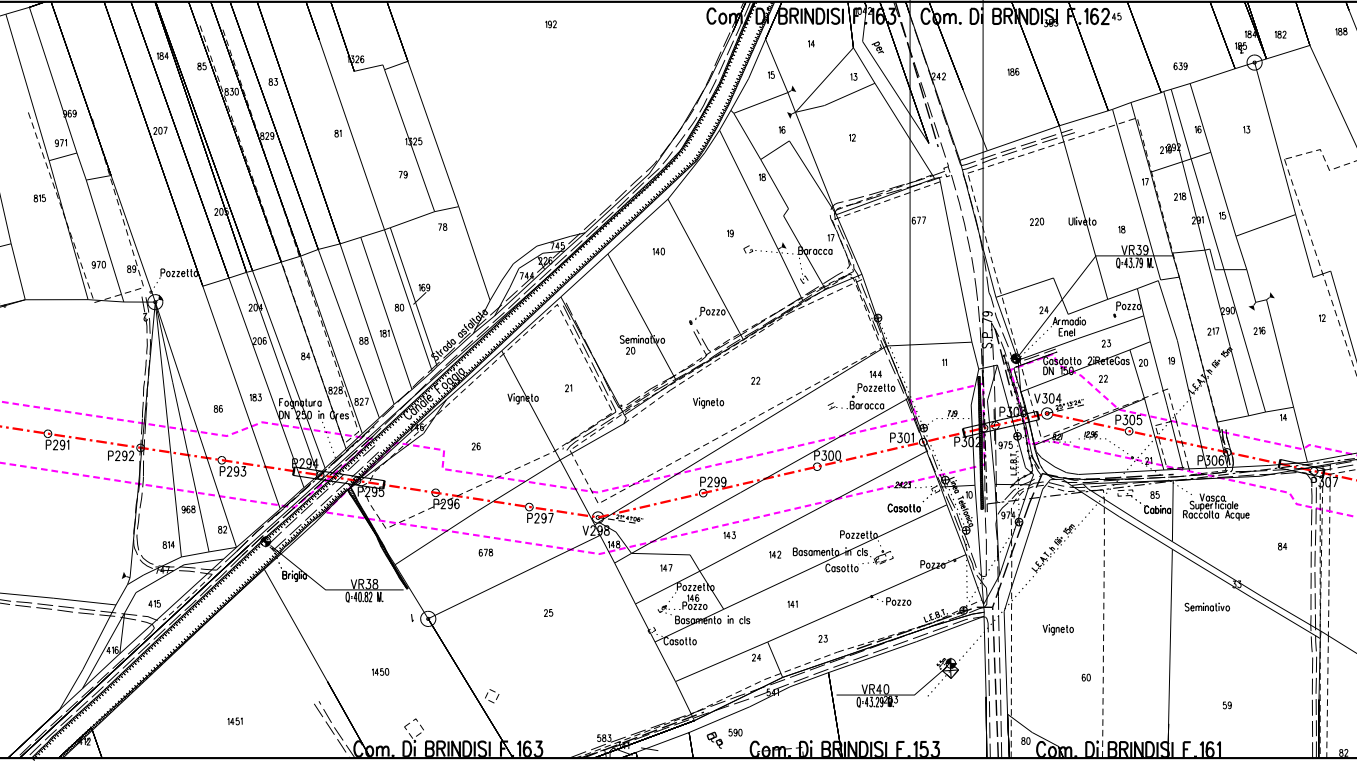
Com. Di BRINDISI F.163
Com. Di BRINDISI F.162
Com. Di BRINDISI F.163
Com. Di BRINDISI F.153
Com. Di BRINDISI F.161
192
184
85
830
83
1326
1325
969
971
207
829
81
79
815
205
78
970
89
Pozzetto
204
206
84
88
181
80
169
745
226
744
Strada asfaltata
Canale Foggia
86
183
Fognatura
DN 250 in Gres
828
827
26
P291
P292
P293
P294
P295
P296
P297
V298
P299
P300
P301
P302
P303
V304
P305
P306
P307
968
82
814
747
415
416
Briglia
VR38
Q=40.82 M.
678
25
1450
1451
14
15
13
16
12
18
17
19
Baracca
140
Pozzo
Seminativo
20
21
Vigneto
22
144
Pozzetto
Baracca
11
148
143
147
142
Pozzetto
Basamento in cls
Casotto
Casotto
Pozzetto
146
Pozzo
Basamento in cls
Casotto
141
Pozzo
Pozzo
23
24
541
VR40
Q=43.29 M.
583
590
242
677
S.P.79
Linea Telefonica
L.E.B.T.
975
974
10
186
639
184
185
182
188
220
Uliveto
18
VR39
Q=43.79 M.
16
13
292
17
218
291
15
290
217
216
12
24
Armadio
Enel
Pozzo
23
Gasdotto 2iReteGas
DN 150
22
20
19
L.E.A.T. h fili 15m
14
21
85
Cabina
Vasca
Superficiale
Raccolta Acque
84
33
Seminativo
L.E.A.T. h fili 15m
Vigneto
60
59
80
82

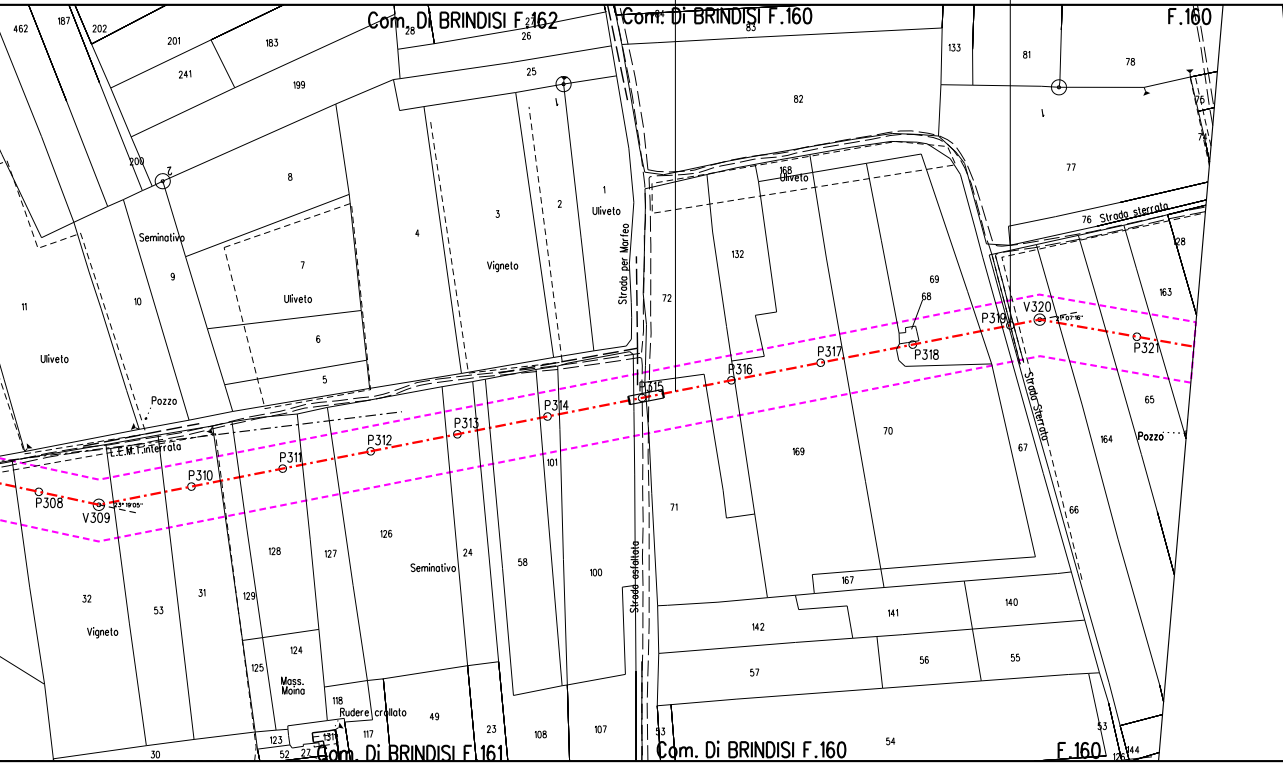
Com. Di BRINDISI F.162
Com. Di BRINDISI F.160
F.160
Com. Di BRINDISI F.161
Com. Di BRINDISI F.160
F.160
P308
V309
P310
P311
P312
P313
P314
P315
P316
P317
P318
P319
V320
P321
Strada per Marfeo
Strada asfaltato
Strada Sterrato
Strada sterrato
L.E.M.T.interrata
Pozzo
Pozzo
Seminativo
Seminativo
Uliveto
Uliveto
Uliveto
Uliveto
Vigneto
Vigneto
Mass.
Moina
Rudere crollato
462
187
202
201
183
241
199
200
28
27
26
25
8
7
6
5
4
3
2
1
11
10
9
2
1
1
83
82
133
81
78
76
74
77
76
28
168
132
72
69
68
163
65
164
67
66
70
169
71
167
141
140
142
56
55
57
54
53
53
126
144
101
24
126
127
128
129
58
100
32
53
31
124
125
118
49
23
108
107
117
123
131
52
27
30

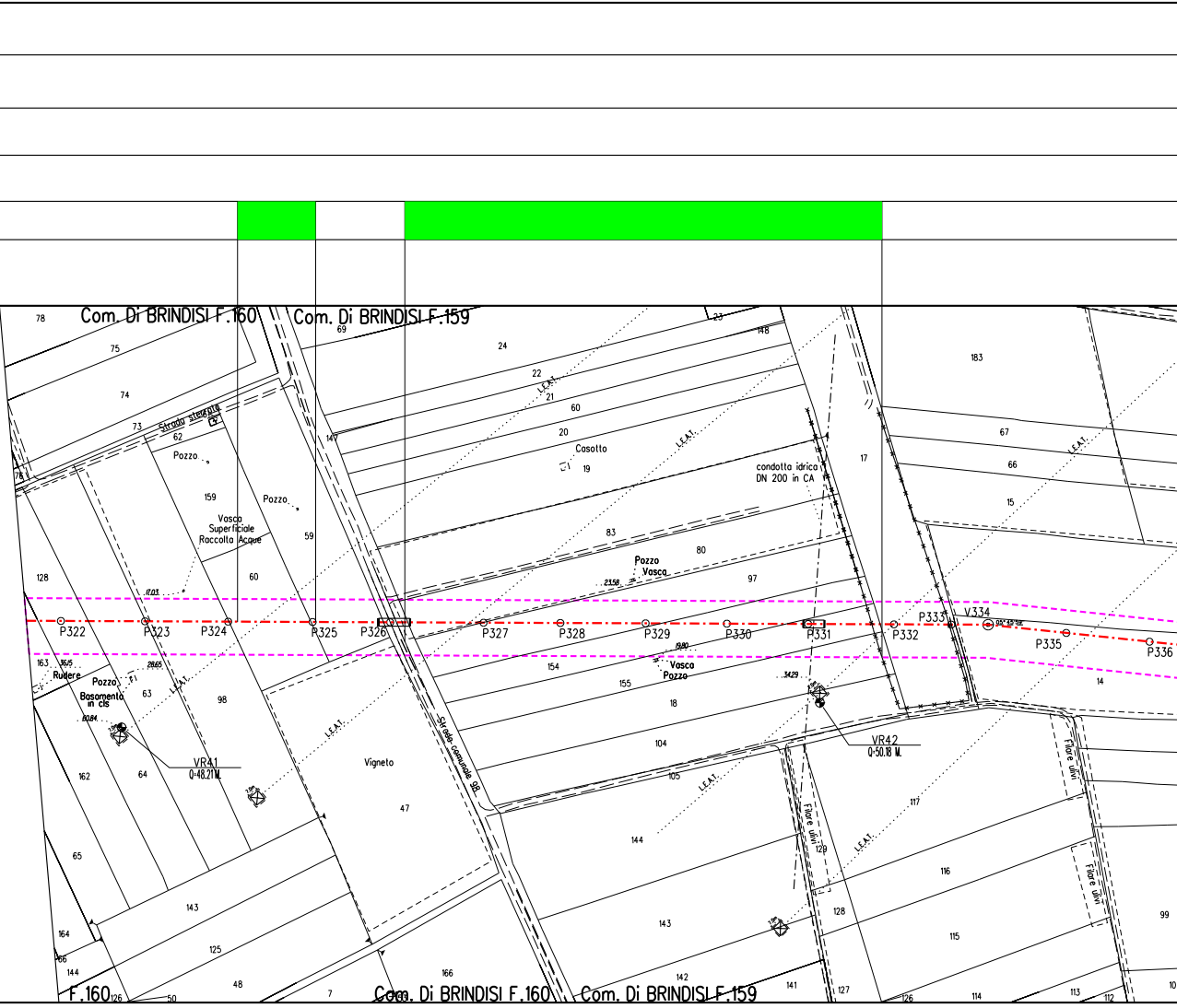
Com. Di BRINDISI F.160
Com. Di BRINDISI F.159
78
75
74
73
Strada sterrata
62
76
Pozzo
159
Pozzo
Vasca
Superficiale
Raccolta Acque
59
128
60
17.03
69
147
24
22
L.E.A.T.
21
60
20
Casotto
19
83
80
23
148
183
67
66
15
17
condotta idrica
DN 200 in CA
Pozzo
Vasca
23.58
97
P322
P323
P324
P325
P326
P327
P328
P329
P330
P331
P332
P333
V334
P335
P336
163
36.15
Rudere
28.65
Pozzo
Basamento
in cls
60.84
63
98
154
19.80
Vasca
Pozzo
155
34.29
18
14
VR41
Q=48.21 M.
VR42
Q=50.18 M.
162
64
Vigneto
Strada comunale 98
47
104
105
144
117
Filare ulivi
129
116
65
143
164
66
144
125
48
7
166
143
128
115
99
142
141
127
126
114
113
112
F.160
126
50
Com. Di BRINDISI F.160
Com. Di BRINDISI F.159

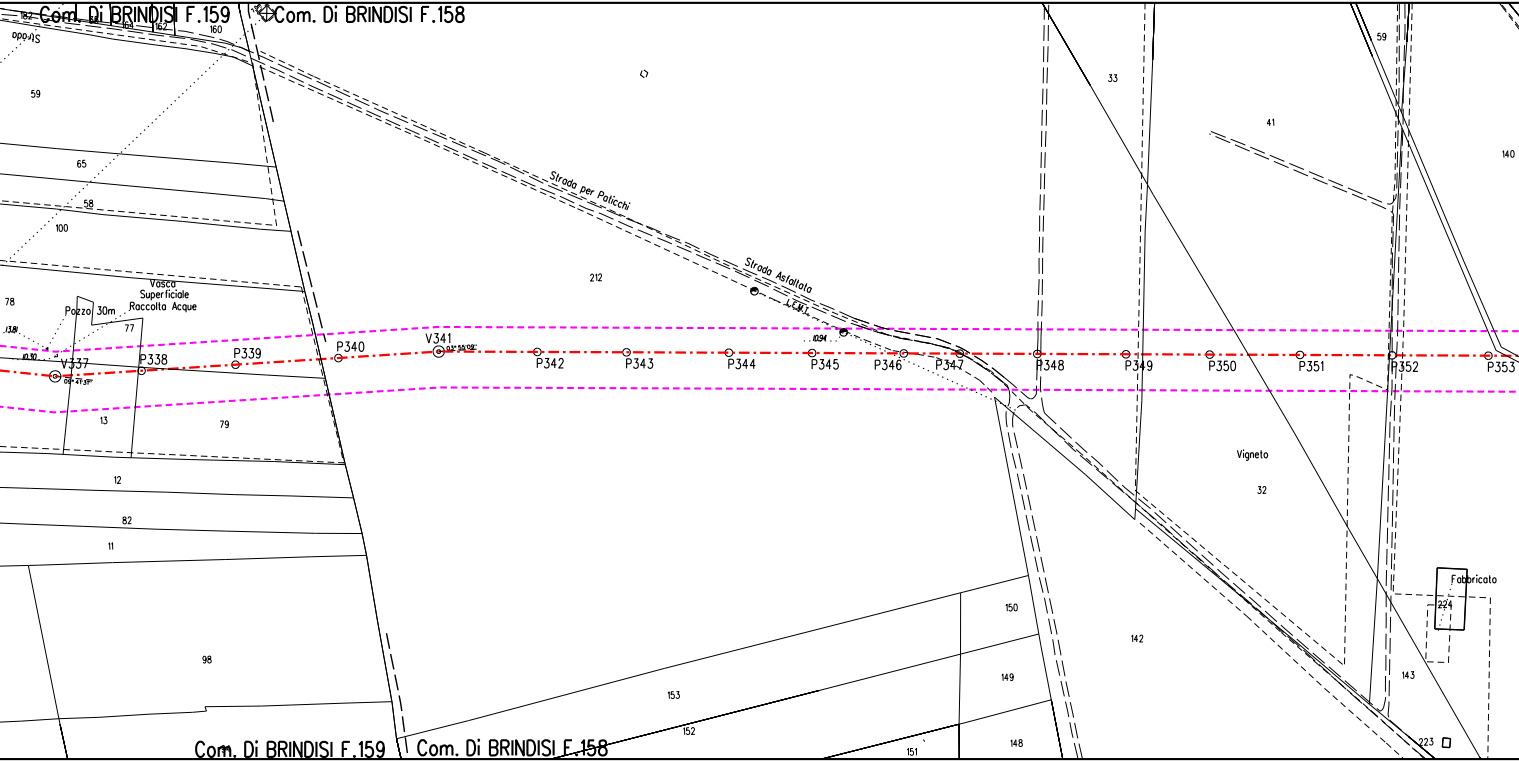
Com. Di BRINDISI F.159
Com. Di BRINDISI F.158
182
164
162
160
Strada
59
65
58
100
78
Vasca
Superficiale
Raccolta Acque
Pozzo 30m
77
13.81
10.30
V337
09° 41' 31''
P338
P339
P340
V341
03° 50' 09''
13
79
12
82
11
98
212
Strada per Paticchi
Strada Asfaltata
L.C.M.I.
10.94
P342
P343
P344
P345
P346
P347
P348
P349
P350
P351
P352
P353
33
41
59
140
Vigneto
32
Fabbricato
224
143
142
150
149
148
153
152
151
223
Com. Di BRINDISI F.159
Com. Di BRINDISI F.158

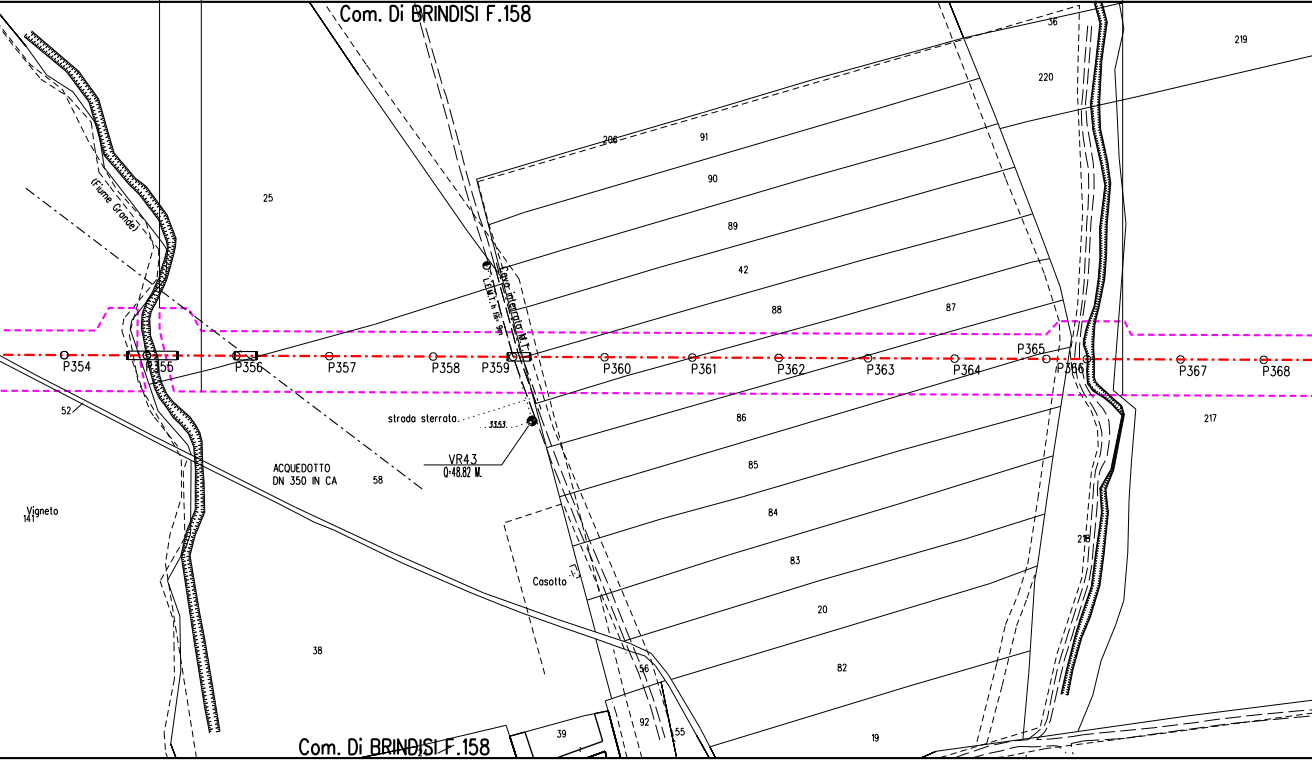
Com. Di BRINDISI F.158
(Fiume Grande)
25
206
91
90
89
42
88
87
36
220
219
Cavo interrato M.T.
L.E.M.T. n fili 9m
P354
P355
P356
P357
P358
P359
P360
P361
P362
P363
P364
P365
P366
P367
P368
52
strada sterrata
33.53
VR4.3
Q=48.82 M.
ACQUEDOTTO
DN 350 IN CA
58
86
85
84
83
20
82
19
217
218
Vigneto
141
Casotto
38
56
39
92
55
Com. Di BRINDISI F.158

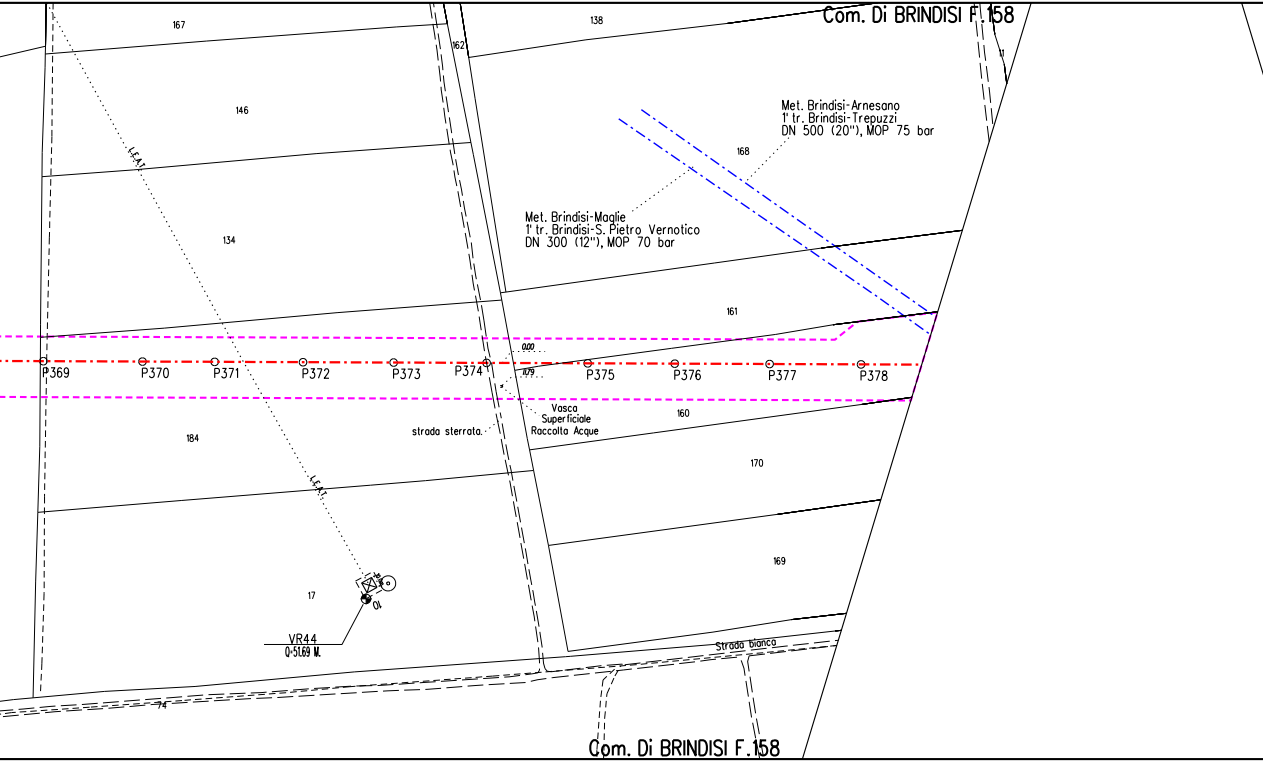
Com. Di BRINDISI F.158
167
138
162
146
L.E.A.T.
Met. Brindisi-Arnesano
1° tr. Brindisi-Trepuzzi
DN 500 (20"), MOP 75 bar
168
134
Met. Brindisi-Maglie
1° tr. Brindisi-S. Pietro Vernotico
DN 300 (12"), MOP 70 bar
161
0.00
1.09
P369
P370
P371
P372
P373
P374
P375
P376
P377
P378
Vasca
Superficiale
Raccolta Acque
strada sterrata.
160
184
170
L.E.A.T.
169
17
01
VR44
Q=51.69 M.
Strada bianca
74
Com. Di BRINDISI F.158

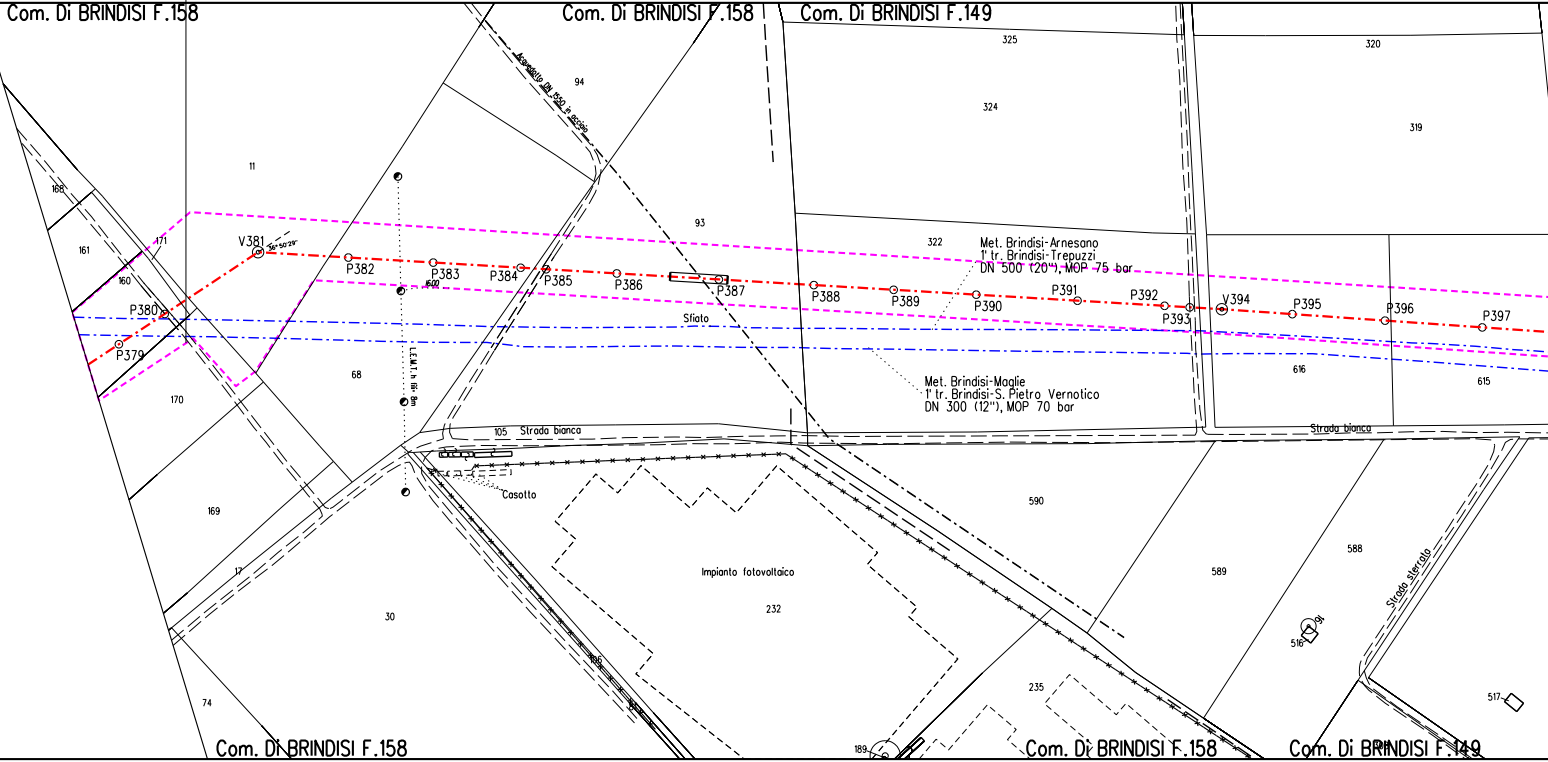
Com. Di BRINDISI F.158
Com. Di BRINDISI F.158
Com. Di BRINDISI F.149
Acquedotto DN 1550 in acciaio
94
325
320
324
319
11
168
161
171
160
V381
36°50'29"
P382
P383
1600
P384
P385
P386
P387
93
322
Met. Brindisi-Arnesano
1' tr. Brindisi-Trepuzzi
DN 500 (20"), MOP 75 bar
P388
P389
P390
P391
P392
P393
V394
P395
P396
P397
P380
P379
Sfiato
616
615
68
L.E.M.T. h fili 8m
170
Met. Brindisi-Maglie
1' tr. Brindisi-S. Pietro Vernotico
DN 300 (12"), MOP 70 bar
105
Strada bianca
Strada bianca
Casotto
169
590
17
Impianto fotovoltaico
232
589
588
Strada sterrato
30
106
516
91
235
74
517
189
Com. Di BRINDISI F.158
Com. Di BRINDISI F.158
Com. Di BRINDISI F.149

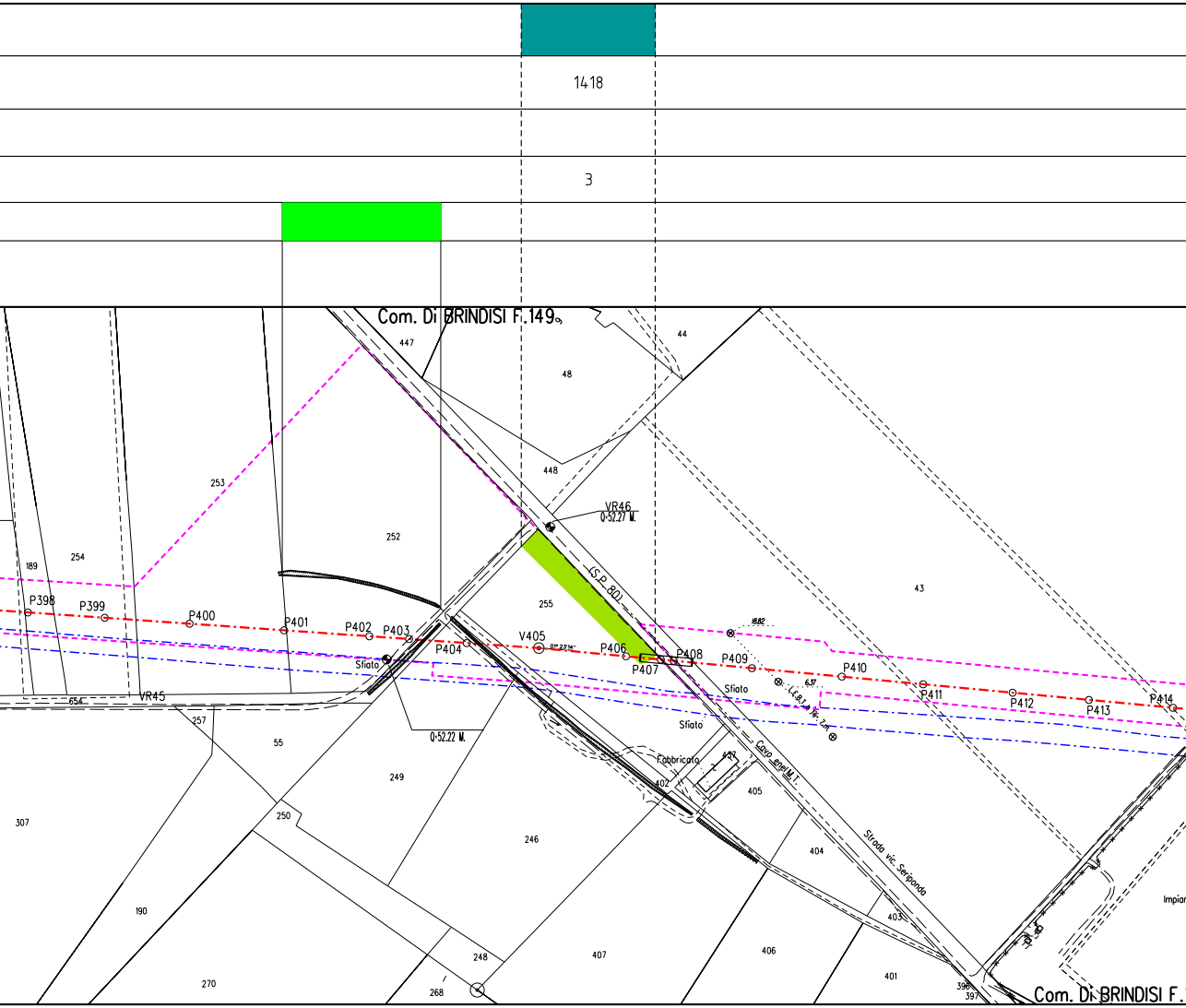
1418
3
Com. Di BRINDISI F.149
447
44
48
448
253
252
254
189
VR46
Q=52.27 M.
(S.P. 80)
255
43
P398
P399
P400
P401
P402
P403
P404
V405
P406
P407
P408
P409
P410
P411
P412
P413
P414
18.82
6.37
L.E.B.T. h fili. 2 m.
Sfiato
Sfiato
Sfiato
Q=52.22 M.
654
VR45
257
55
249
Fabbricato
437
402
405
Cavo enel M.T.
Strada vic. Seripondo
307
250
246
404
403
190
248
407
406
401
270
268
396
397
Impian
Com. Di BRINDISI F.

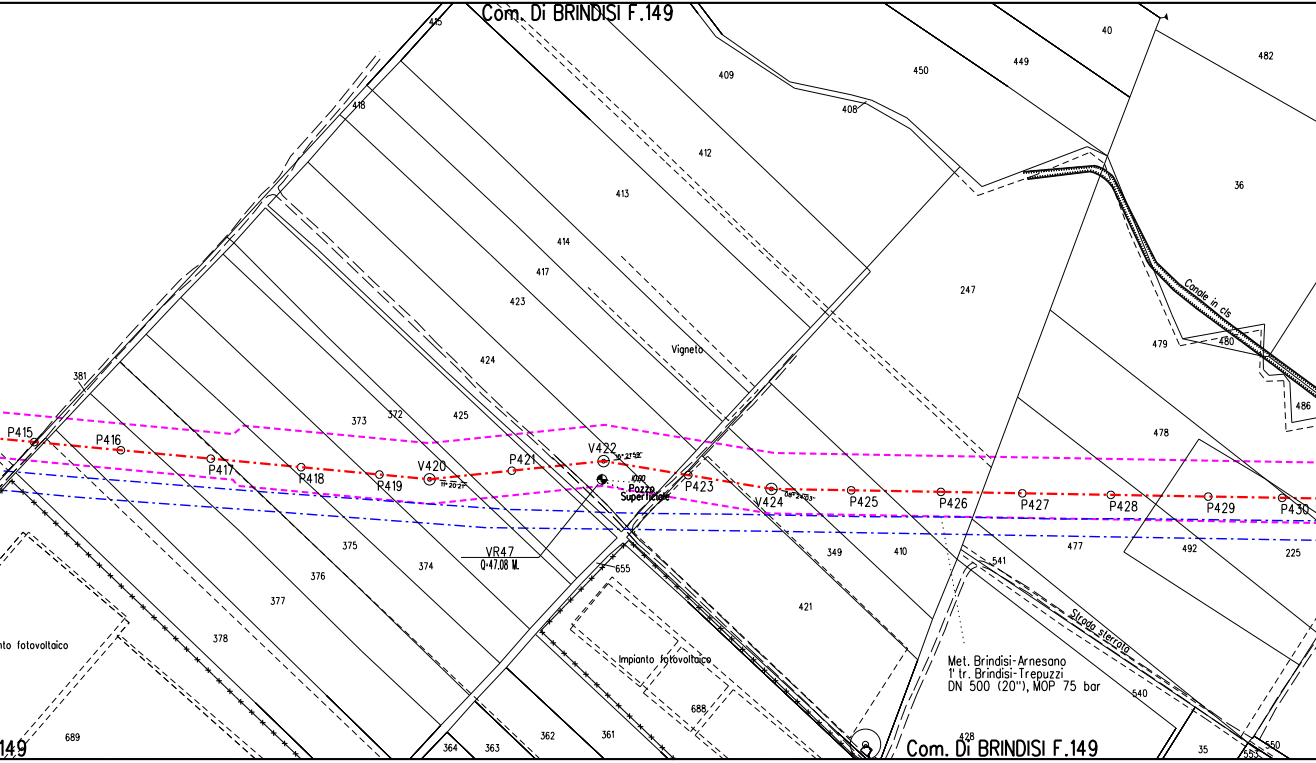
Com. Di BRINDISI F.149
415
409
450
449
40
482
418
408
412
413
36
414
417
247
423
Canale in cls
479
480
486
424
Vigneto
381
373
372
425
478
P415
P416
P417
P418
P419
V420
P421
V422
Pozzo
Superficiale
P423
V424
P425
P426
P427
P428
P429
P430
375
374
VR47
Q=47.08 M.
655
349
410
541
477
492
225
376
377
421
Strada sterrata
378
nto fotovoltaico
Impianto fotovoltaico
Met. Brindisi-Arnesano
1° tr. Brindisi-Trepuzzi
DN 500 (20"), MOP 75 bar
540
688
689
149
364
363
362
361
428
Com. Di BRINDISI F.149
35
550
553

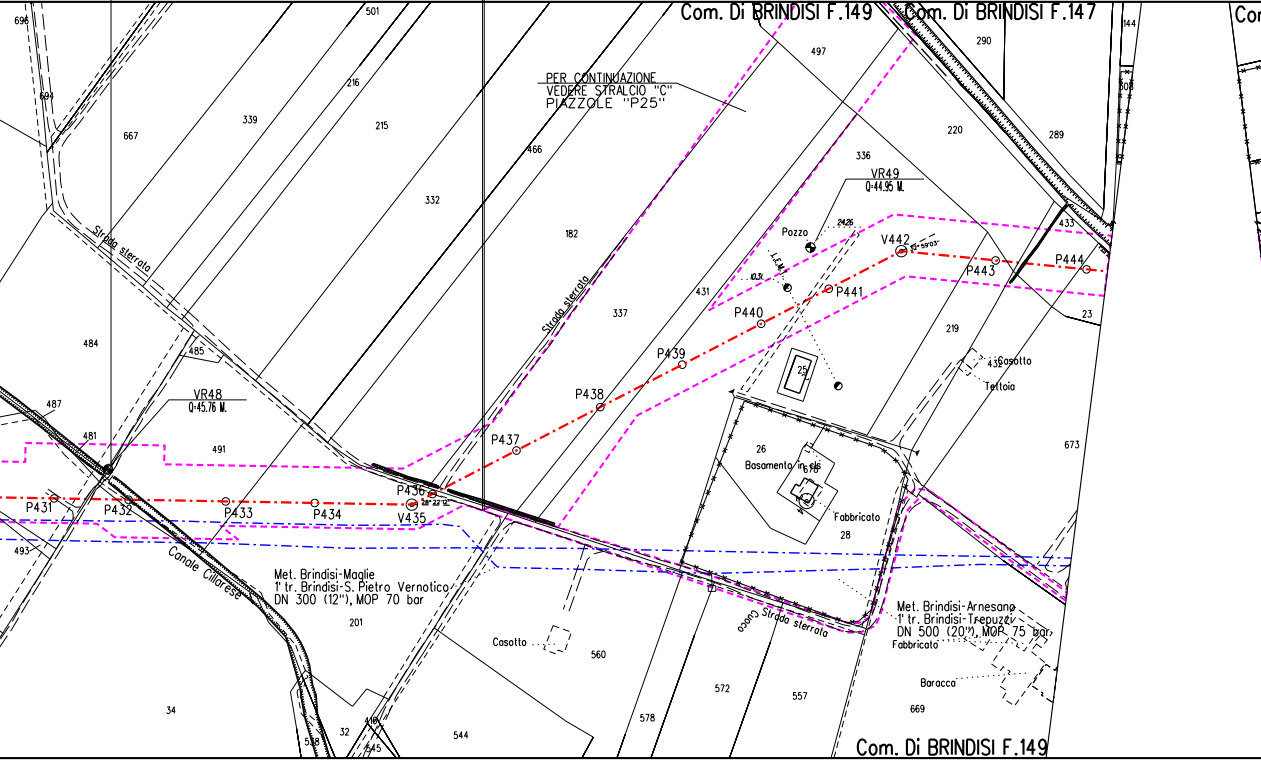
Com. Di BRINDISI F.149
Com. Di BRINDISI F.147
Com. Di BRINDISI F.149
PER CONTINUAZIONE
VEDERE STRALCIO "C"
PIAZZOLE "P25"
VR48
Q:45.76 M.
VR49
Q:44.95 M.
Strada sterrata
Strada sterrata
Cuoco Strada sterrata
Canale Cillarese
Met. Brindisi-Maglie
1' tr. Brindisi-S. Pietro Vernotico
DN 300 (12"), MOP 70 bar
Met. Brindisi-Arnesano
1' tr. Brindisi-Trepuzzi
DN 500 (20"), MOP 75 bar
P431
P432
P433
P434
P436
V435
P437
P438
P439
P440
P441
V442
P443
P444
Pozzo
Casotto
Teltoia
Basamento in cls
Fabbricato
Fabbricato
Casotto
Baracca
696
694
667
339
216
215
501
332
466
182
337
497
336
431
220
290
289
144
308
433
23
219
432
673
25
26
676
28
484
485
487
481
491
493
201
34
32
538
545
410
544
560
578
572
557
669
24.26
10.31

P.I.D.I. N.6

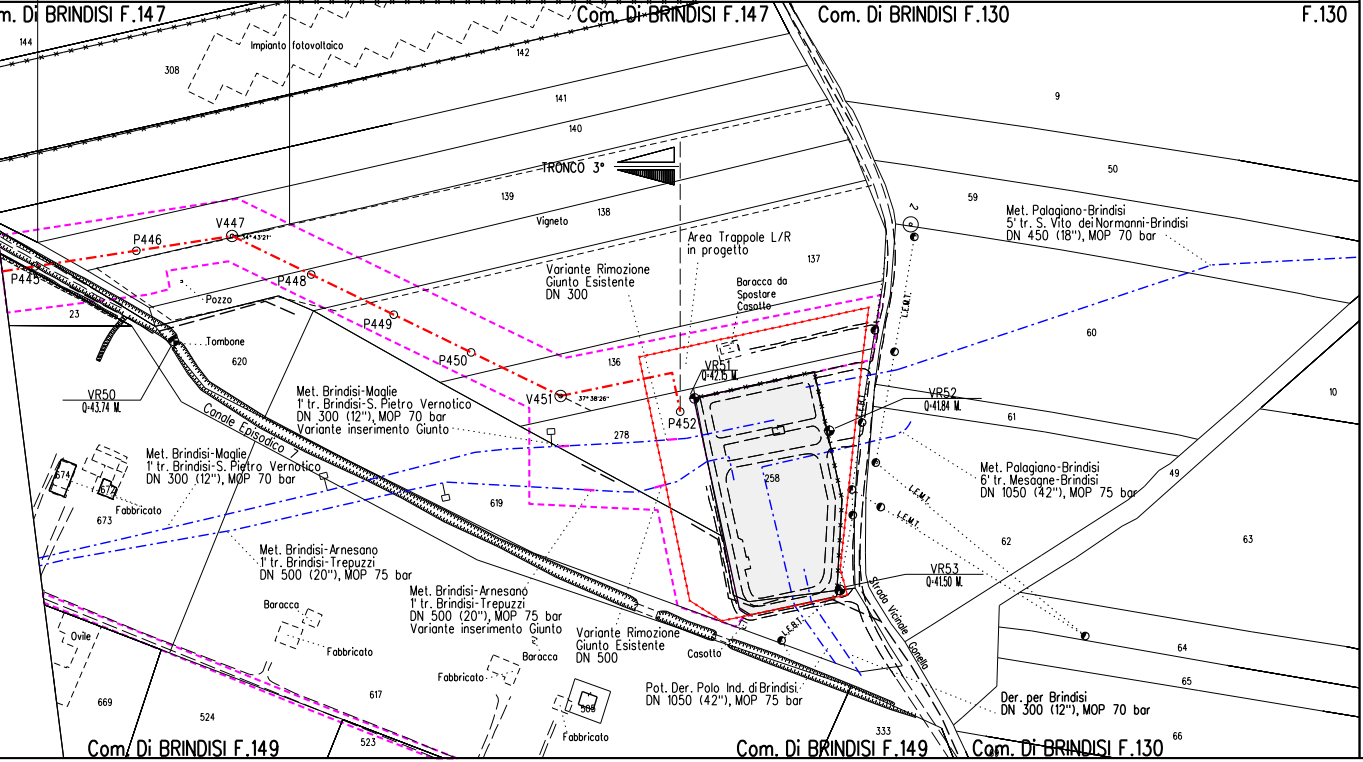
m. Di BRINDISI F.147
Com. Di BRINDISI F.147
Com. Di BRINDISI F.130
F.130
144
308
Impianto fotovoltaico
142
141
140
9
50
TRONCO 3°
139
138
Vigneto
59
Met. Palagiano-Brindisi
5' tr. S. Vito dei Normanni-Brindisi
DN 450 (18"), MOP 70 bar
V447
34° 43'21"
P446
P445
P448
Pozzo
23
Area Trappole L/R
in progetto
137
Variante Rimozione
Giunto Esistente
DN 300
Baracca da
Spostare
Casotto
P449
Tombone
620
P450
136
VR51
Q=42.15 M.
VR50
Q=43.74 M.
V451
37° 38'26"
P452
Met. Brindisi-Maglie
1' tr. Brindisi-S. Pietro Vernotico
DN 300 (12"), MOP 70 bar
Variante inserimento Giunto
278
VR52
Q=41.84 M.
61
60
10
L.E.M.T.
L.E.B.T.
Canale Episodico 7
Met. Brindisi-Maglie
1' tr. Brindisi-S. Pietro Vernotico
DN 300 (12"), MOP 70 bar
674
672
Fabbricato
673
619
258
Met. Palagiano-Brindisi
6' tr. Mesagne-Brindisi
DN 1050 (42"), MOP 75 bar
49
63
62
Met. Brindisi-Arnesano
1' tr. Brindisi-Trepuzzi
DN 500 (20"), MOP 75 bar
VR53
Q=41.50 M.
Met. Brindisi-Arnesano
1' tr. Brindisi-Trepuzzi
DN 500 (20"), MOP 75 bar
Variante inserimento Giunto
Baracca
Ovile
Fabbricato
Variante Rimozione
Giunto Esistente
DN 500
Baracca
Casotto
Strada Vicinale Gonella
64
65
Fabbricato
617
669
524
505
Fabbricato
Pot. Der. Polo Ind. di Brindisi
DN 1050 (42"), MOP 75 bar
Der. per Brindisi
DN 300 (12"), MOP 70 bar
333
66
523
Com. Di BRINDISI F.149
Com. Di BRINDISI F.149
Com. Di BRINDISI F.130

LEGENDA

⬚	Aree di occupazione lavori
☒	Impianti in progetto
▭	Impianti esistenti
-·-·-·-	Metanodotto in progetto
◎ V1	Vertice
○ P2	Picchetto
-·-·-·-	Gasdotti Snam in esercizio
⋈	Punto di intercettazione di linea
⋈☒	Punto di intercettazione di derivazione importante - linea
🟪	Mascheramento impianti di linea

VEGETAZIONE REALE

🟥	Formazione a quercia spinosa
🟩	Filari di leccio (Quercus ilex)
🟦	Formazioni di quercia da sughero (Quercus suber)

TIPOLOGIA DI RIPRISTINO

🟩	Ripristino Tipo A: Formazione pioniera della serie basifila salentina del leccio
🟦	Ripristino Tipo B: Formazione pioniera della serie pugliese neutro-subacidofila della sughera
🟫	Ripristino Tipo C: Formazione pioniera della serie pugliese calcicola della quercia spinosa
🟩	Aree soggette ad inerbimento

Il presente disegno e' di proprieta' aziendale - La societa' tutelera' i propri diritti a termine di legge.

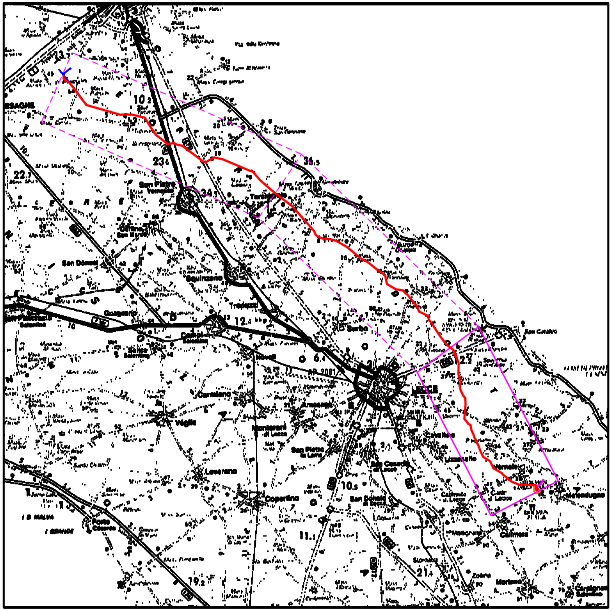

COROGRAFIA **SCALA 1:** 300.000

Rev.	DATA	DESCRIZIONE	ELABORATO	VERIFICATO	APPROVATO AUTORIZZATO
1	16/10/17	EMISSIONE PER APPALTO	L.FALCETELLI	G.BERTERA	H.D.AIUDI F.FERRINI
0	24/03/17	EMISSIONE PER COMMENTI	L.FALCETELLI	G.BERTERA	H.D.AIUDI F.FERRINI

SNAM RETE GAS

PROGETTISTA
techfem
Rif. TFM: 011014-10-DT-24E-1370

COMMESSA NR/13167

CODICE TECNICO 16153

Metanodotto INTERCONNESSIONE TAP
DN 1400 (56"), DP 75 bar

3° TRONCO LECCE - BRINDISI
PLANIMETRIA CATASTALE CON PROGETTO DI RIPRISTINO VEGETAZIONALE

DIS. N. PL-PRV-003
REVISIONE 1
FG. 1 DI 1
SCALA 1:2000