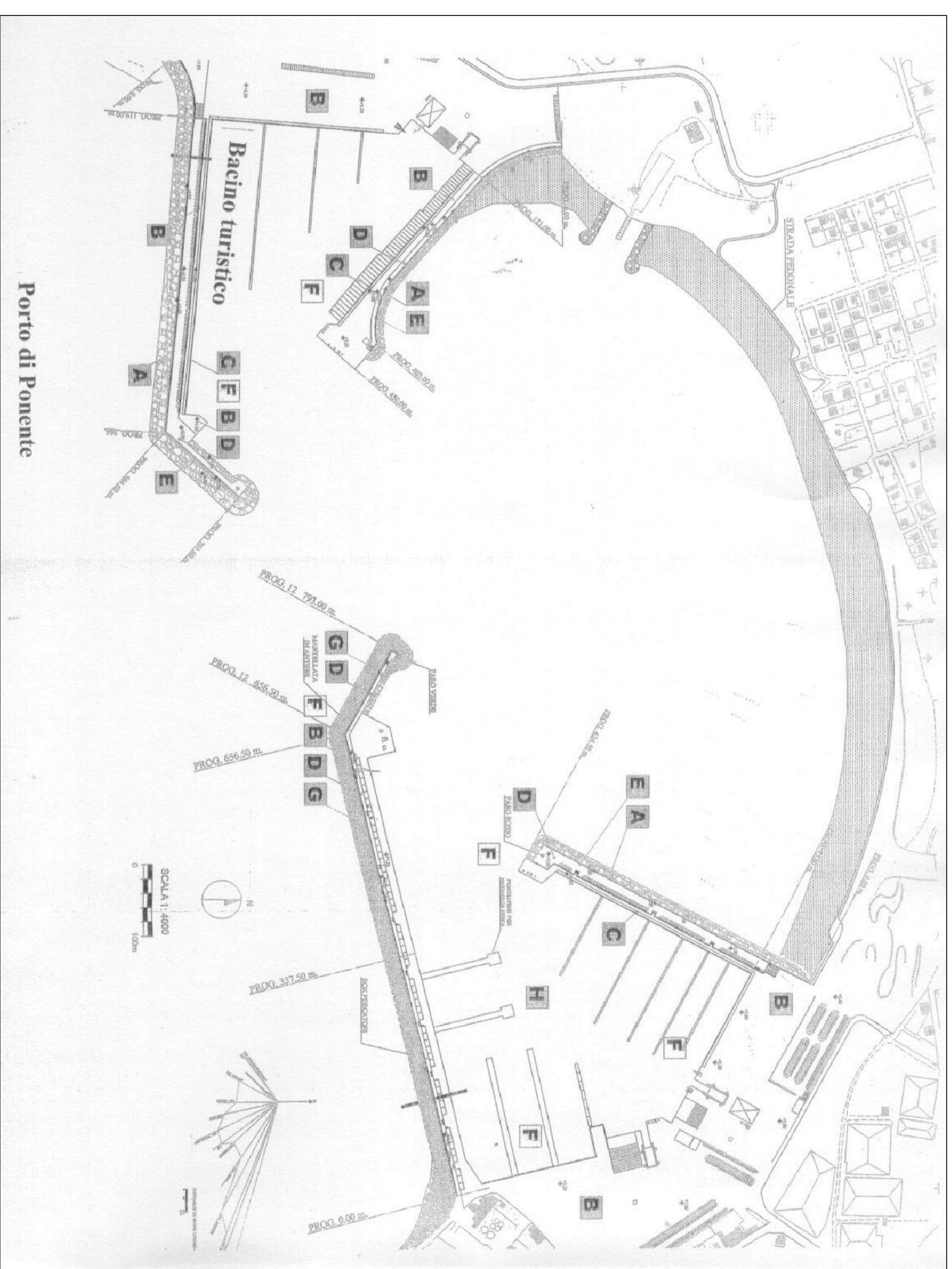


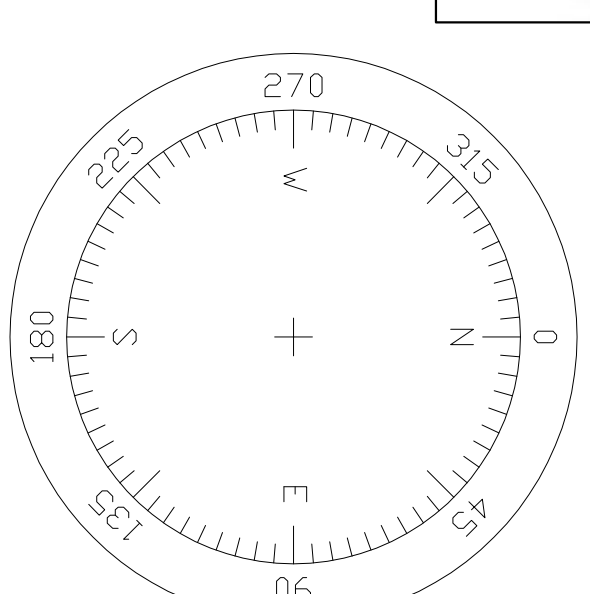

Progetto di messa in sicurezza dei bacini di Ponente e di Levante



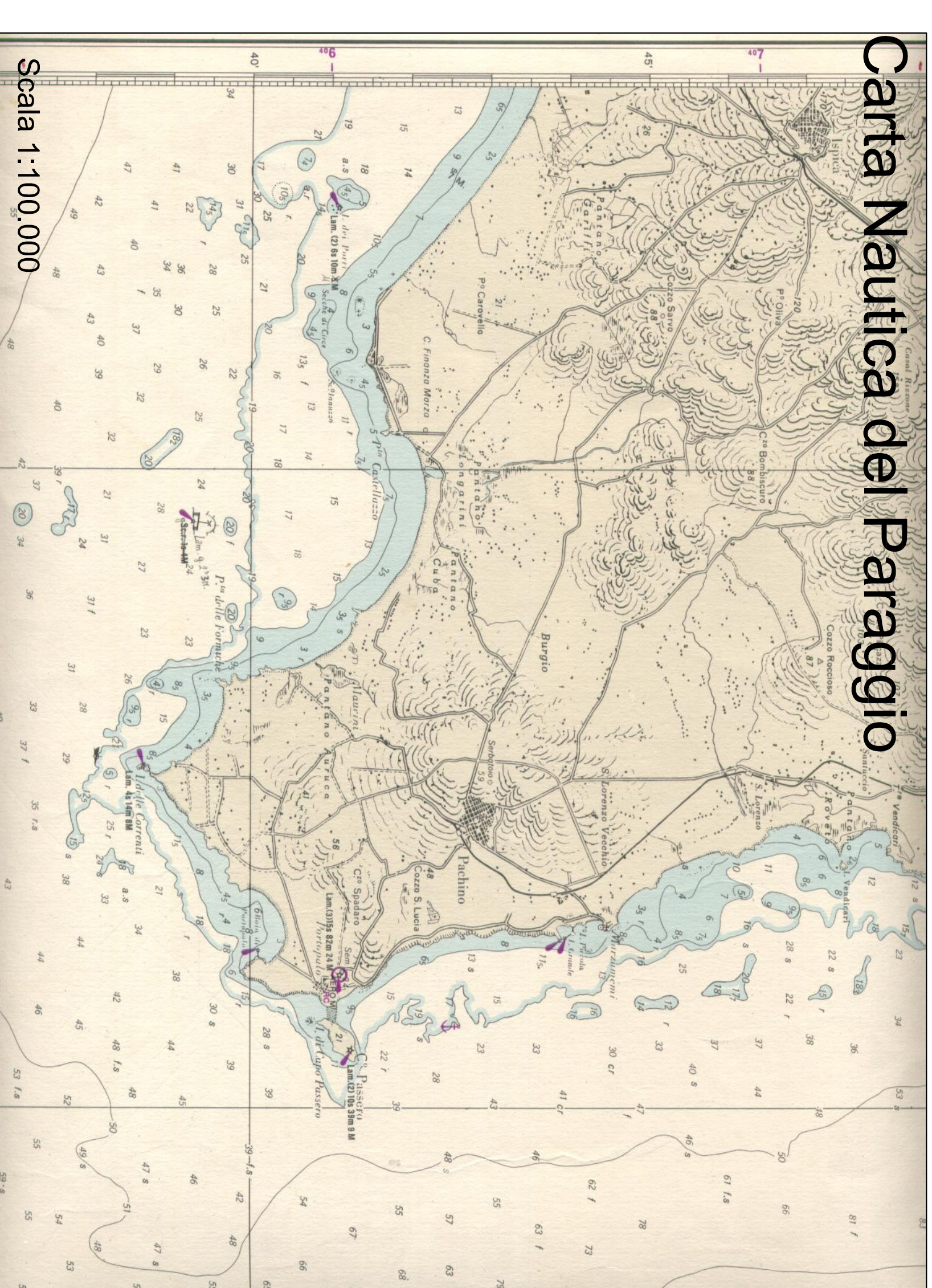
Sovrapposizione Planimetria di Progetto





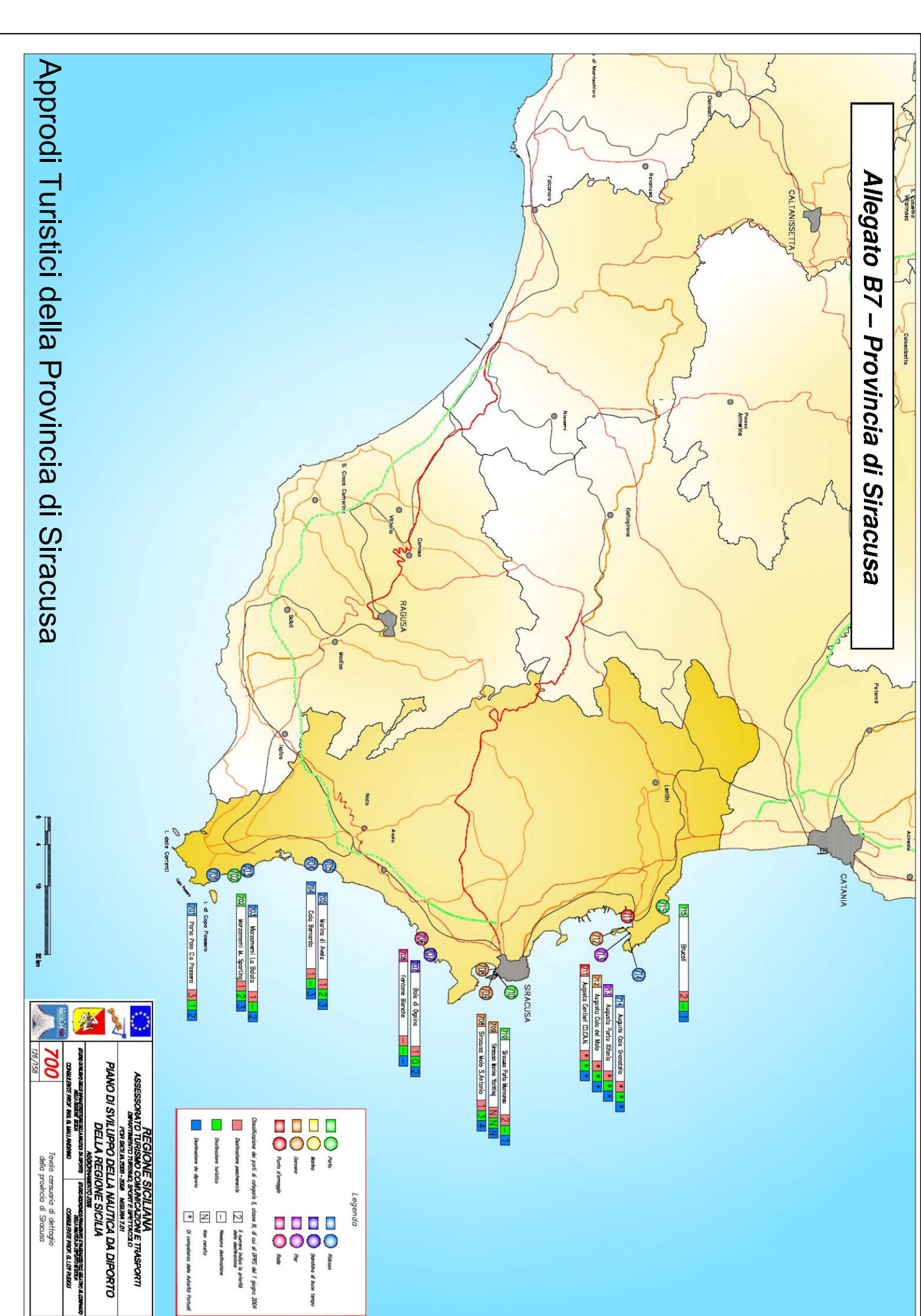
Posizione delle opere nuove rispetto al canale di ingresso al porto



Carta Nautica del Paraggio



Allegato B7 - Provincia di Siracusa



# Port - ONE

PORTO TURISTICO  
IN  
PORTOPALO DI CAPO PASSERO  
SIRACUSA



**Tav. 2.2**  
PROGETTO  
Ing. Francesco Nobile  
Arch. Giuseppe Romano

PROGETTO DEFINITIVO

**FN** PROGETTAZIONI  
Società di Ingegneria s.r.l.

SITUAZIONE ANTERIORE CON QUANTITÀ									
LIVELLO DEL FONDO PORTO (M)									
LIVELLO SUPERIORE DEL FONDO PORTO (M)									
LIVELLO SUPERIORE DEL FONDO PORTO (M)									
0	2	3	5	5	5	5	5	5	5
0	2	3	5	5	5	5	5	5	5
SITUAZIONE SUCCESSIVA									
LIVELLO DEL FONDO PORTO (M)									
LIVELLO SUPERIORE DEL FONDO PORTO (M)									
0	2	3	5	5	5	5	5	5	5
0	2	3	5	5	5	5	5	5	5

0	06/06/08	Primo Progetto	NOVA
1			
2			
3			
4			
5			
6			
7			
8			
9			