


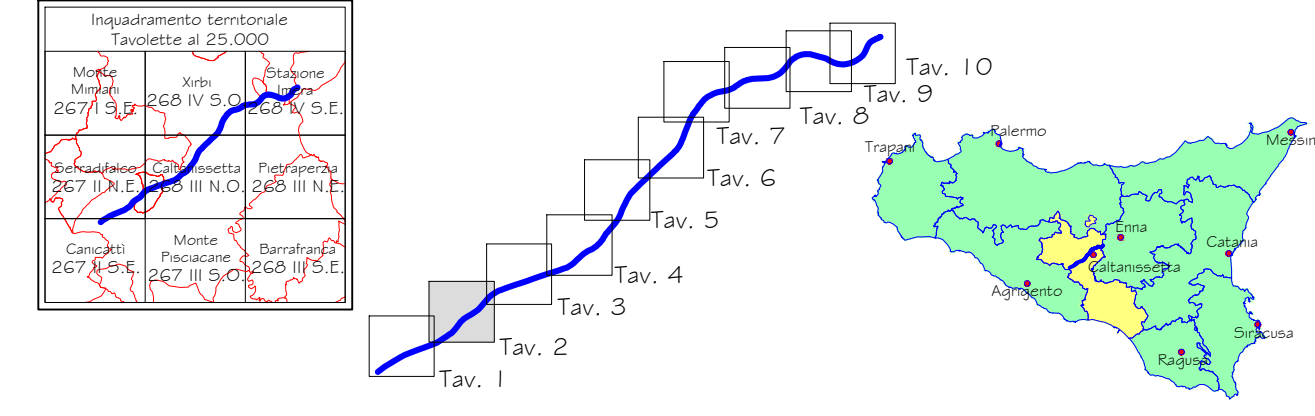




### LEGENDA

-  Infrastruttura in progetto
- Monitoraggio ambientale
-  Localizzazione punto di monitoraggio componente
- PAE\_N** codice punto di monitoraggio
-  Area di pertinenza punto di monitoraggio

### Quadro d'unione



**PA 12/09**  
**CORRIDOIO PLURIMODALE TIRRENICO - NORD EUROPA**  
**ITINERARIO AGRIGENTO - CALTANISSETTA - A19**  
**S.S. N° 640 "DI PORTO EMPEDOCLE"**  
**AMMODERNAMENTO E ADEGUAMENTO ALLA CAT. B DEL D.M. 5.11.2001**  
**Dal km 44+000 allo svincolo con l'A19**

### MONITORAGGIO AMBIENTALE IN CORSO D'OPERA

CONTRAENTE GENERALE



DIRETTORE DEI LAVORI

**Ing. CARLO DAMIANI**

STRUTTURA OPERATIVA DI DIREZIONE LAVORI





**ITALCONSULT**

**MONITORAGGIO IN CORSO D' OPERA**  
**COMPONENTI PAESAGGIO**  
  
 Rilievo fotogrammetrico TAV. 2/10

Codice Unico Progetto (CUP) : F91B09000070001 6063-227

Codice Elaborato: PA12\_09 - C 0 0 0 | G E 2 2 7 | M O 0 8 | O C 5 0 0 2 | A Scala: 1:5000

F					
E					
D					
C					
B					
A	Novembre 2017	EMISSIONE	C. FERONE	C. FERONE	A. ANTONELLI
REV.	DATA	DESCRIZIONE	REDATTO	VERIFICATO	P. PAGLINI
					AUTORIZZATO

Il Progettista: 	Il Responsabile del PMA: 	Il Geologo: 	Il Coordinatore per la sicurezza in fase di esecuzione: 
--	---	--	--

Responsabile del procedimento: Ing. ETTORE DE CESBRON DE LA GRANNELAIS