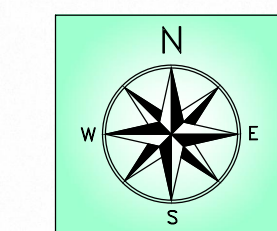





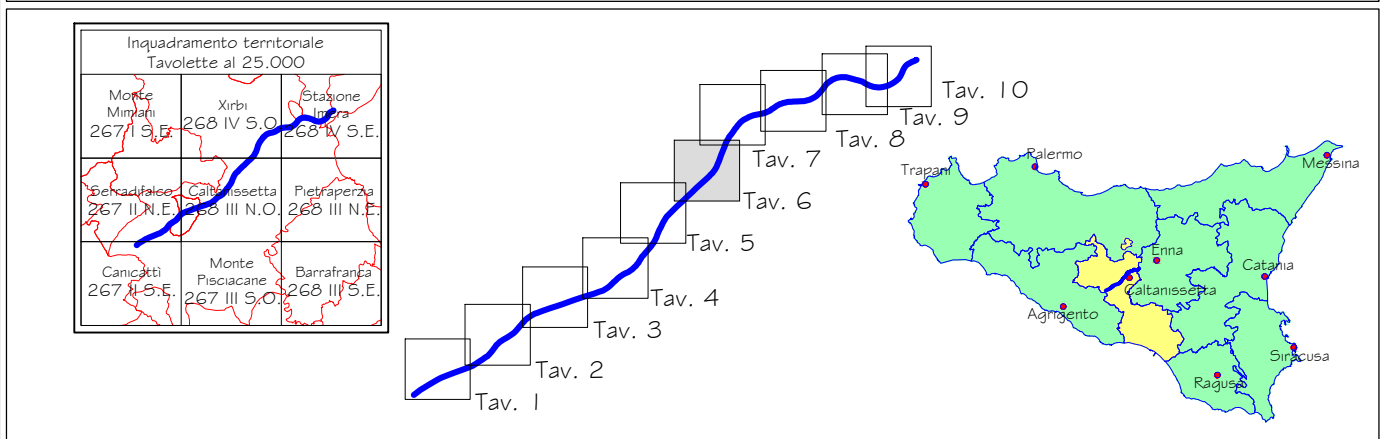
Caltanissetta



### LEGENDA

-  Infrastruttura in progetto
- Monitoraggio ambientale**
-  Localizzazione punto di monitoraggio componente
- PAE\_N** codice punto di monitoraggio
-  Area di pertinenza punto di monitoraggio


### Quadro d'unione



PA 12/09  
 CORRIDOIO PLURIMODALE TIRRENICO - NORD EUROPA  
 ITINERARIO AGRIGENTO - CALTANISSETTA - A19  
 S.S. N° 640 "DI PORTO EMPEDOCLE"  
 AMMODERNAMENTO E ADEGUAMENTO ALLA CAT. B DEL D.M. 5.11.2001  
 Dal km 44+000 allo svincolo con l'A19

### MONITORAGGIO AMBIENTALE IN CORSO D'OPERA

CONTRAENTE GENERALE



DIRETTORE DEI LAVORI  
**Ing. CARLO DAMIANI**  
 STRUTTURA OPERATIVA DI DIREZIONE LAVORI  
**ITALCONSULT**





MONITORAGGIO IN CORSO D' OPERA  
 COMPONENTI PAESAGGIO

Rilievo fotogrammetrico TAV. 6/10

Codice Unico Progetto (CUP) : F91B09000070001 6063-231

Codice Elaborato: PA12\_09 - C 0 0 0 | G E 2 2 7 | M O 0 8 | O C 5 0 0 6 | A Scala: 1:5000

F					
E					
D					
C					
B					
A	Novembre 2017	EMISSIONE	C. FERONE	C. FERONE	A. ANTONELLI P. PAGLINI
REV.	DATA	DESCRIZIONE	REDATTO	VERIFICATO	APPROVATO AUTORIZZATO

Il Progettista:  Il Responsabile del PMA:  Il Geologo:  Il Coordinatore per la sicurezza in fase di esecuzione:  Il Direttore dei Lavori: 