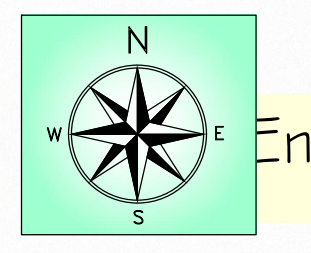
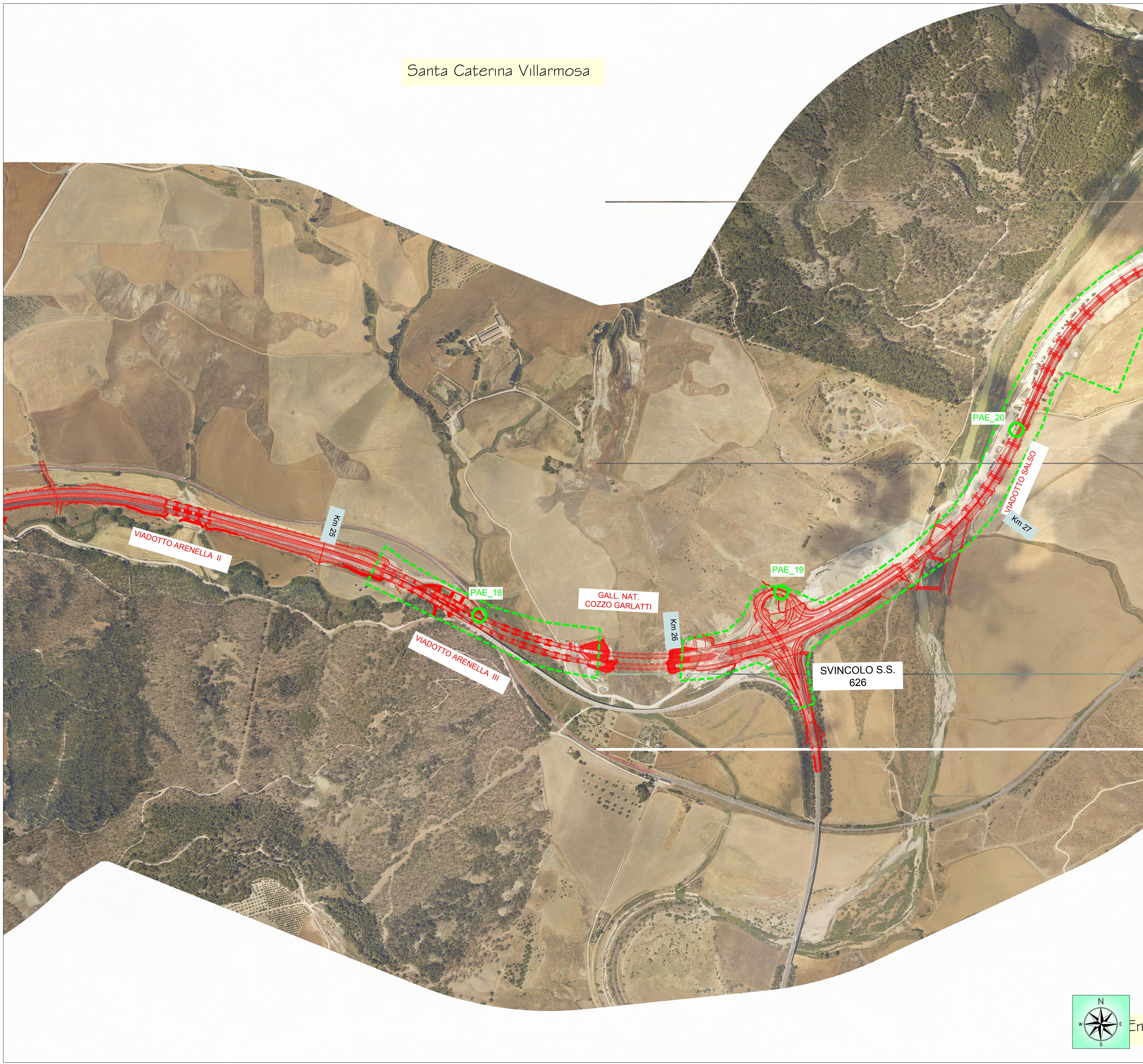






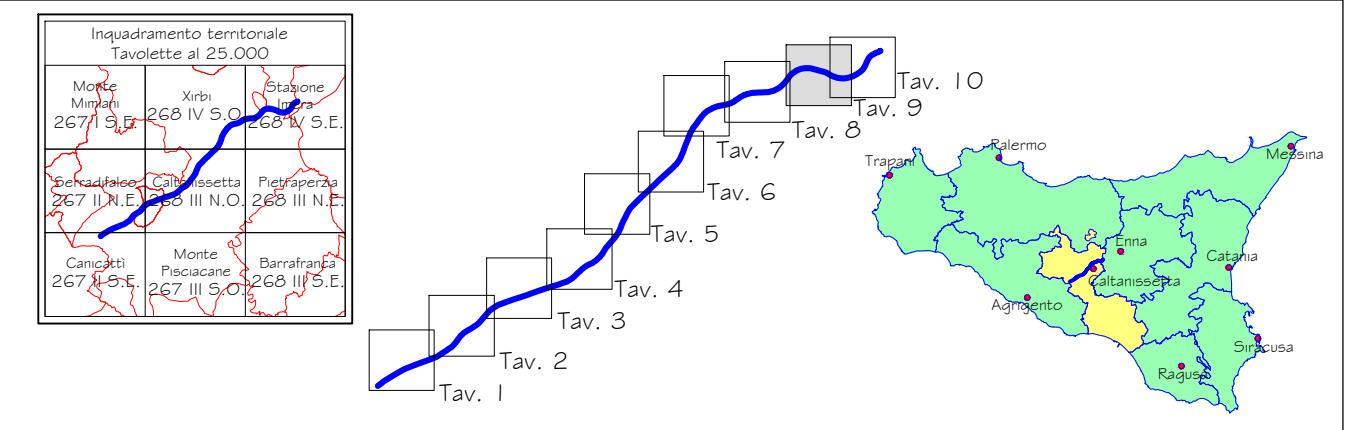
Santa Caterina Villarmosa



LEGENDA

-  Infrastruttura in progetto
- Monitoraggio ambientale
-  Localizzazione punto di monitoraggio componente
-  codice punto di monitoraggio
-  Area di pertinenza punto di monitoraggio


Quadro d'unione



PA 12/09
 CORRIDOIO PLURIMODALE TIRRENICO - NORD EUROPA
 ITINERARIO AGRIGENTO - CALTANISSETTA - A19
 S.S. N° 640 "DI PORTO EMPEDOCLE"
 AMMODERNAMENTO E ADEGUAMENTO ALLA CAT. B DEL D.M. 5.11.2001
 Dal km 44+000 allo svincolo con l'A19

MONITORAGGIO AMBIENTALE IN CORSO D'OPERA

CONTRAENTE GENERALE



DIRETTORE DEI LAVORI
Ing. CARLO DAMIANI
 STRUTTURA OPERATIVA DI DIREZIONE LAVORI
ITALCONSULT






MONITORAGGIO IN CORSO D'OPERA
 COMPONENTI PAESAGGIO

Rilievo fotogrammetrico TAV. 9/10

Codice Unico Progetto (CUP) : F91B09000070001 6063-234
 Codice Elaborato:

PA12_09 - C 0 0 0 | G E 2 2 7 | M O 0 8 | O C 5 0 0 9 | A Scala: 1:5000

F					
E					
D					
C					
B					
A	Novembre 2017	EMISSIONE	C. FERONE	C. FERONE	A. ANTONELLI
REV.	DATA	DESCRIZIONE	REDATTO	VERIFICATO	APPROVATO

Il Progettista:  Il Responsabile del PMA:  Il Geologo:  Il Coordinatore per la sicurezza in fase di esecuzione:  Il Direttore dei Lavori: 

Responsabile del procedimento: Ing. ETTORE DE CESBRON DE LA GRANNELAIS