
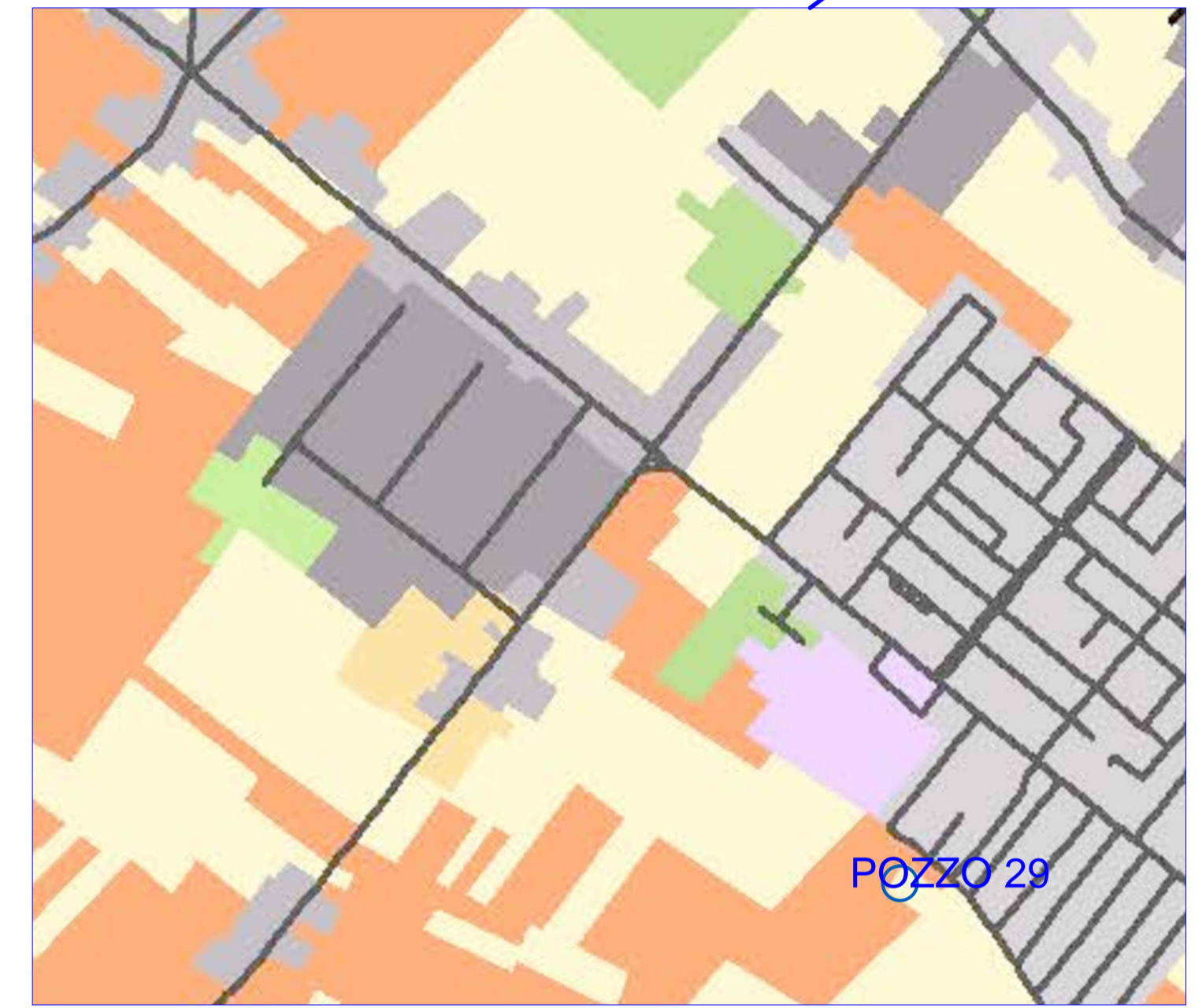
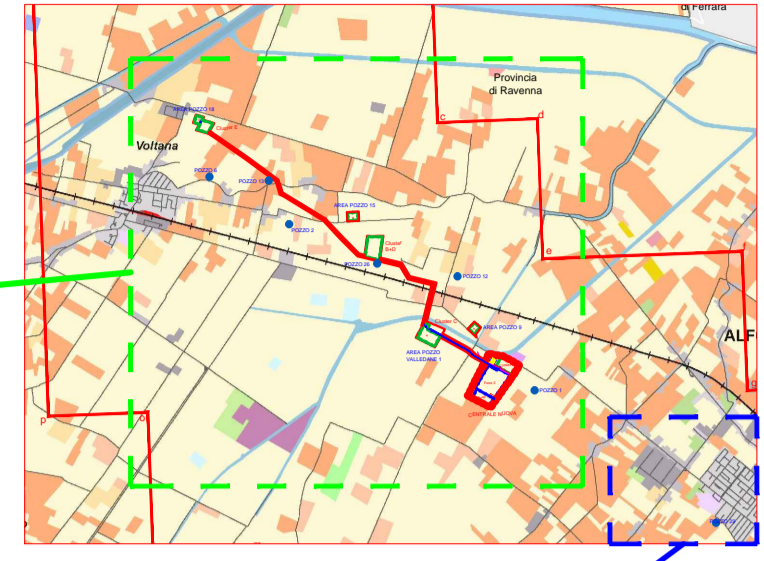


Provincia di Ravenna



NORMALIZZAZIONE INTERNA / STANDARDIZATION	DISegni DI RIFERIMENTO / REFERENCE DRAWINGS	NUMERO DISEGNO / DWG. NUMBER



Componenti del territorio

- Strade Associazione
- Comuni confinanti
- Strade Comuni confinanti
- Ferrovie Comuni confinanti
- 1 binario
- 2 binari
- Ferrovie Comuni Associazione
- 1 Binario
- 2 Binari

Uso del Suolo

- Tessuto res. compatto e denso
- Tessuto residenziale rado
- Tessuto residenziale discontinuo
- Insestimenti produttivi
- Insestimenti commerciali
- Insestimenti di servizi
- Insestimenti ospedalieri
- Impianti tecnologici
- Reti stradali
- Reti ferroviarie
- Reti distribuzione e produzione energia
- Reti per la distribuzione idrica
- Aeroporti volo sportivo/veicoli
- Aree estrattive attive
- Aree estrattive inattive
- Discariche e depositi di cave, miniere e industrie
- Discariche di rifiuti solidi urbani
- Cantieri e scavi
- Suoli rimangiati e erietati
- Parchi e ville
- Aree incolte urbane
- Aree sportive
- Parchi di divertimento
- Ispotroni
- Autodromi
- Aree archeologiche
- Cimiteri
- Seminativi semplici irrigui
- Vivai
- Culture orticole
- Vigneti
- Frutteti
- Piccoli colturali
- Altre colture da legno
- Prati stabili
- Culture temporanee associate a colture permanenti
- Sistemi colturali e partecellari complessi
- Boschi a prevalenza salici e pioppi
- Boschi pianziali a prevalenza farnia e frassini
- Vegetazione arbustiva e arborea in evoluzione
- Rimboscamenti recenti
- Zone umide interne
- Alvei di fiumi e torrenti con vegetazione scarsa
- Canali e idrovie
- Argini
- Alvei di fiumi e torrenti con vegetazione abbondante
- Bacini artificiali
- Assogiaciture in ambiente continentale

LEGENDA

- LIMITE CONCESSIONE ALFONSINE STOCCAGGIO
- AREE POZZO / CLUSTER
- RECINZIONE POZZO / CLUSTER
- FLOWLINE
- FASCIA DI ASSERVIMENTO FLOWLINE
- RECINZIONE NUOVA CENTRALE
- PERIMETRO AREA CENTRALE / CLUSTER 'A'
- PUNTO DI CONSEGNA SRG
- POZZO DA CHIUDERE MINERARIAMENTE

DOCUMENTO DI RIFERIMENTO
0128-00-BGRV-12538
ALLEGATO Punto n.16 TAV.4

P-1434_LRT-0000-002	STOGIT	CAMPO DI STOCCAGGIO GAS ALFONSINE (RA)	APS
	SNAM RETE GAS		
TAV. 4 - USO DEL SUOLO			
SCALA: 1:10000	SOTTOSCALE: -	SOTTOSCALE: -	AREA MAP: 0128 00 BGRV 12538
SOFTWARE: AUTOCAD 2010		FILE:	
STANDARDIZATION		UNI A1 C 594X841	