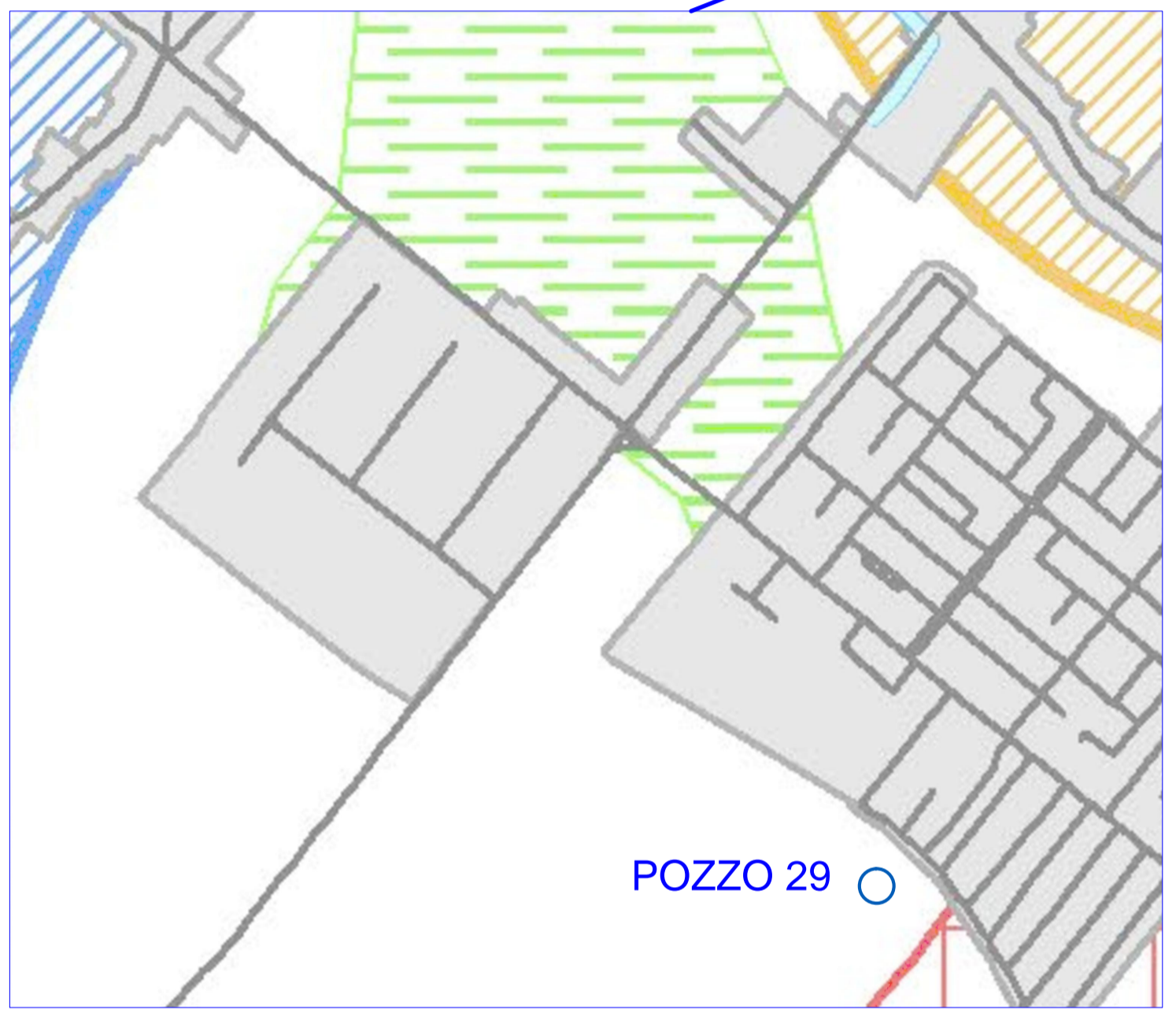
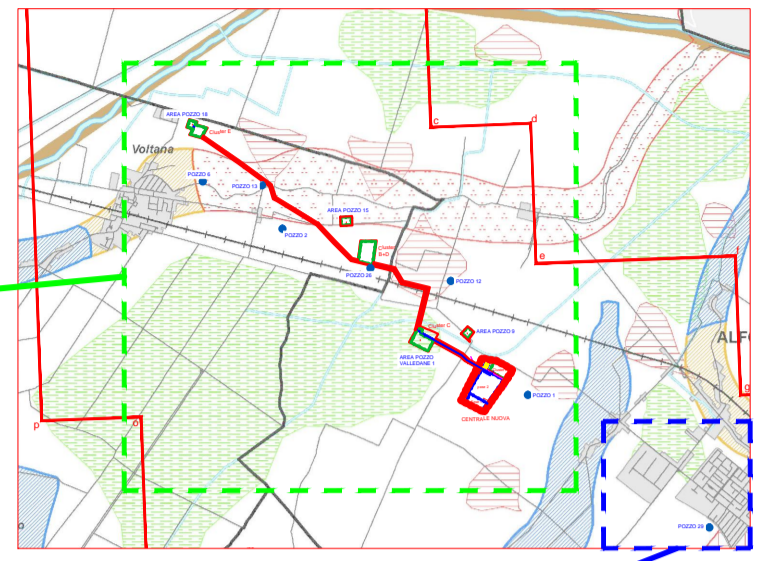
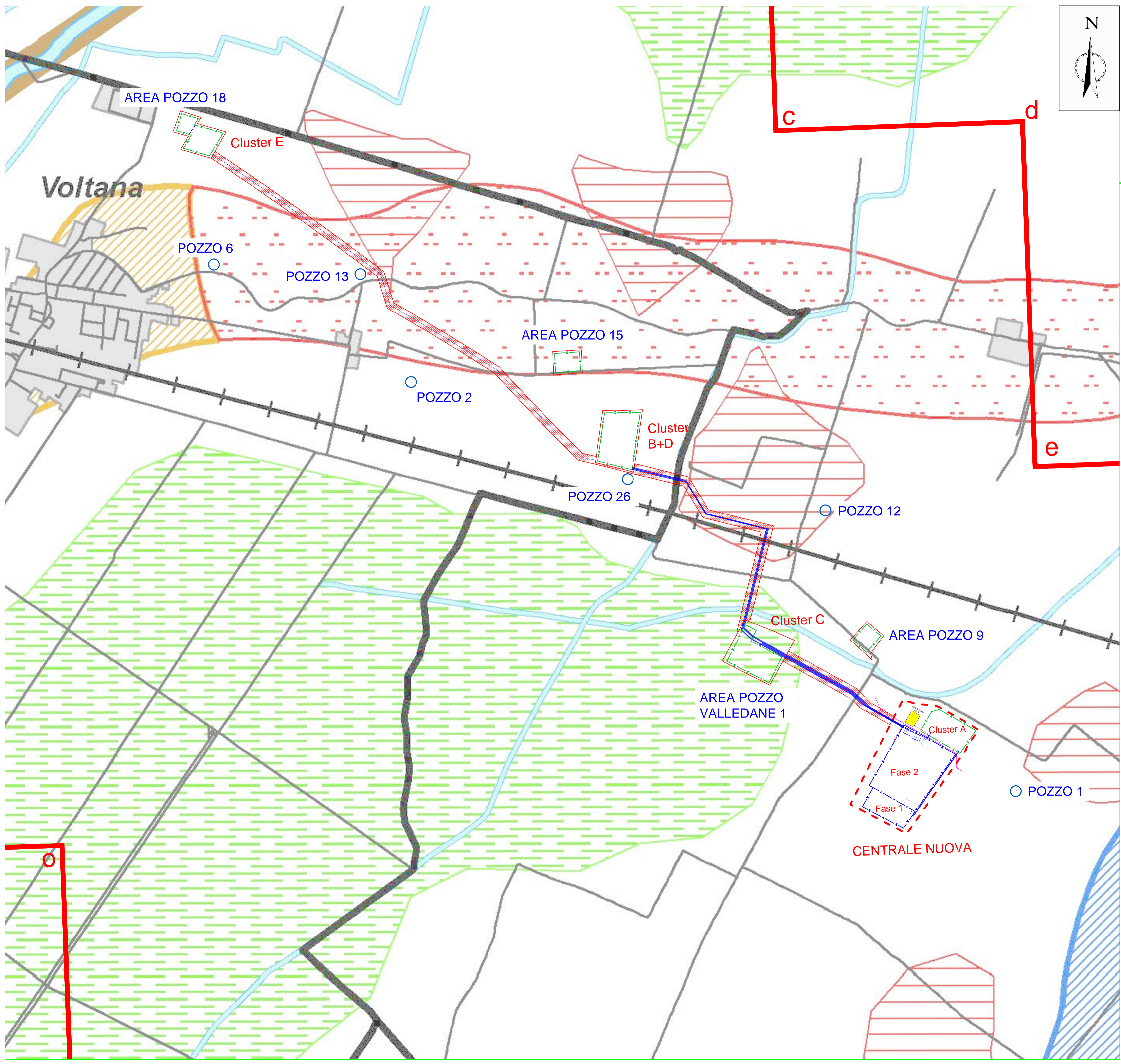


NORMALIZZAZIONE INTERNA / STANDARDIZATION	DISEGNI DI RIFERIMENTO / REFERENCE DRAWINGS	NUMERO DISEGNO / DWG. NUMBER



- LEGENDA**
- a b LIMITE CONCESSIONE ALFONSINE STOCCAGGIO
 - AREE POZZO / CLUSTER
 - RECINZIONE POZZO / CLUSTER
 - FLOWLINE
 - FASCIA DI ASSERVIMENTO FLOWLINE
 - RECINZIONE NUOVA CENTRALE
 - PERIMETRO AREA CENTRALE / CLUSTER 'A'
 - PUNTO DI CONSEGNA SRG
 - POZZI DA CHIUDERE MINERARIAMENTE

- Componenti del territorio**
- Confini Comuni Associazione
 - Comuni confinanti
 - Strade Comuni confinanti
 - Ferrovie Comuni confinanti
 - 1 binario
 - 2 binari
 - Ferrovie Comuni Associazione
 - 1 Binario
 - 2 Binari
 - Canali principali
 - Fiumi principali
 - Territorio urbanizzato
 - Strade
- Geomorfologia**
- Aree depresse
 - Ventagli di esondazione
 - Argini
 - Dossi di pianura e calanchi (art. 3.20 PTCP)
 - Paleodossi fluviali particolarmente pronunciati (art. 3.20a PTCP)
 - Dossi di ambito fluviale recente (art. 3.20b PTCP)
 - Paleodossi di modesta rilevanza che hanno perso la morfologia del microrelievo originario (art. 3.20c)
 - Paleodossi di modesta rilevanza da sottoporre a direttiva di cui al comma 8 (art. 3.20c)

DOCUMENTO DI RIFERIMENTO
0128-00-BGRV-12538
ALLEGATO Punto n.16
TAV.7

 	CAMPO DI STOCCAGGIO GAS ALFONSINE (RA)		
	TAV. 7 - GEOMORFOLOGIA		
P-1434_LRT-0000-002 SCALE: 1:100000 SOFFRITO DA: - SOFFRITO DA: - AREA MAP: 0128 UNITA MAP: 00 IDENTIFICATIVO DOCUMENTO: BGRV DOCUMENTO IDENTIFICATIVO: 12538 FILE: 1 / 1			