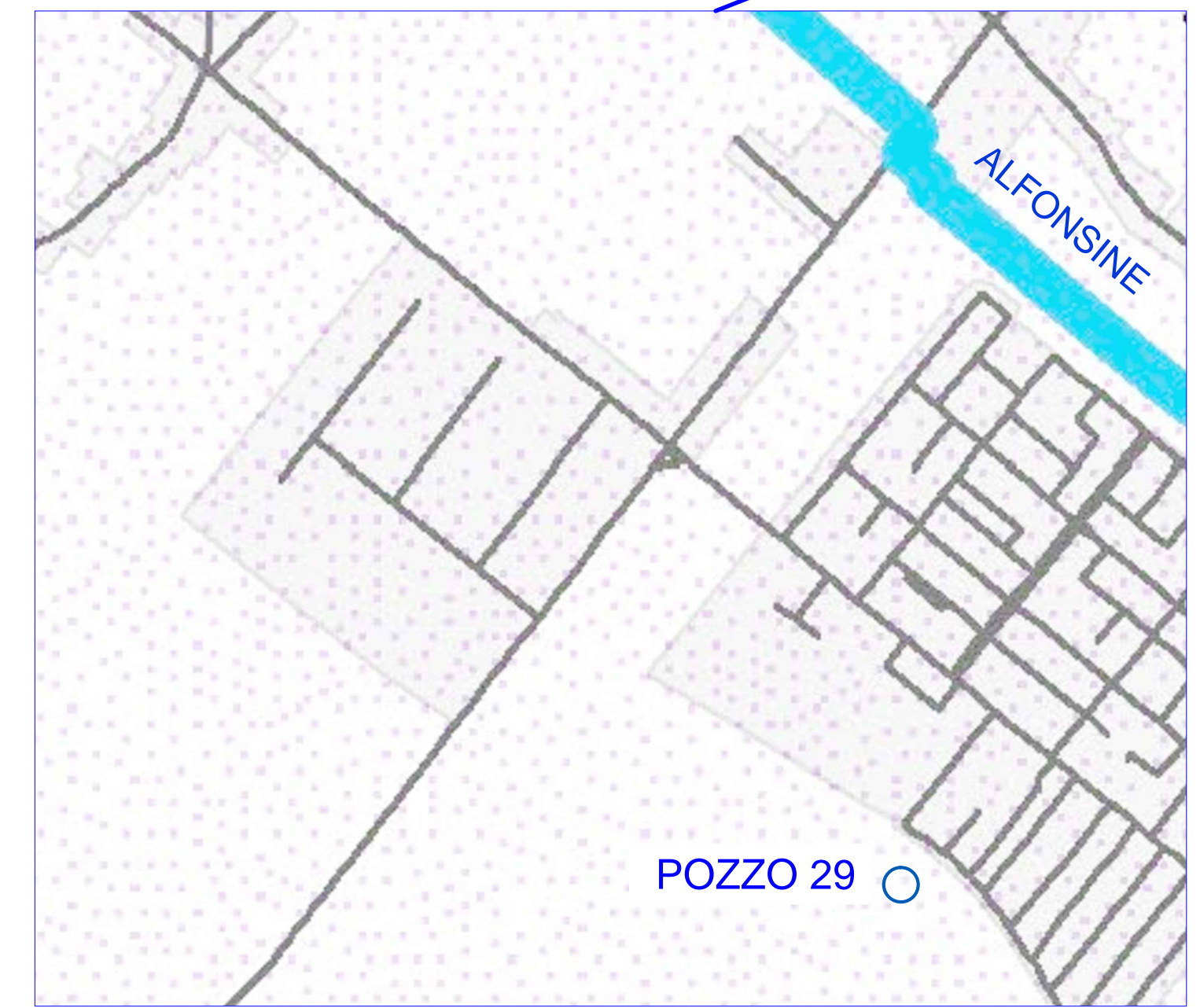
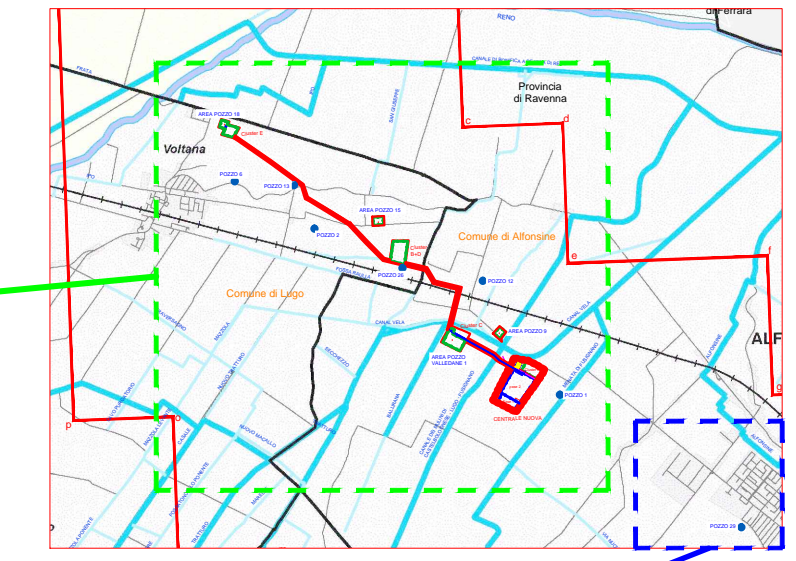



NORMALIZZAZIONE INTERNA STANDARDIZATION	DISEGNI DI RIFERIMENTO / REFERENCE DRAWINGS	NUMERO DISEGNO / DWG. NUMBER



- LEGENDA**
- LIMITE CONCESSIONE ALFONSINE STOCCAGGIO
 - AREE POZZO / CLUSTER
 - RECINZIONE POZZO / CLUSTER
 - FLOWLINE
 - FASCIA DI ASSERVIMENTO FLOWLINE
 - RECINZIONE NUOVA CENTRALE
 - PERIMETRO AREA CENTRALE / CLUSTER "A"
 - PUNTO DI CONSEGNA SRG
 - POZZI DA CHIUDERE MINERARIAMENTE

DOCUMENTO DI RIFERIMENTO
0128-00-BGRV-12538
ALLEGATO Punto n.16
TAV.8

- Componenti del territorio**
- Confini Comuni Associazione
 - Comuni confinanti
 - Strade Comuni confinanti
 - Ferrovie Comuni confinanti
 - 1 binario
 - 2 binari
 - Ferrovie Comuni Associazione
 - 1 Binario
 - 2 Binari
 - Fiumi principali
 - Territorio urbanizzato
 - Strade
- Consorzio della Romagna Occidentale**
- canali di 1° ordine
 - canali di 2° ordine
 - Bacino idrografico Zaniolo Buonaquisto
 - Bacino idrografico Canal Vela
 - Bacino idrografico Fosso Vecchio
- Consorzio della Romagna Centrale**
- canali di 1° ordine
 - canali di 2° ordine
 - Bacino idrografico Romagna Centrale
- Consorzio Polesine San Giorgio**
- canali di 1° e 2° ordine
 - Bacino idrografico Polesine San Giorgio

P-1434_LRT-0000-002	STOGIT	CAMPO DI STOCCAGGIO GAS ALFONSINE (RA)	APS
	SNAM RETE GAS		
TAV. 8 - IDROLOGIA			
SCALA 1:10000	SOFFRITO DA SOPRERSERBIA	SOFFRITO DA SOPRERSERBIA	AREA MAP PUNTI AREA
			UNITA' MAP PUNTI AREA
			INDICATIVO DOCUMENTO DOCUMENTO IDENTIFICATIVO
			FILE / REV. /
			FILE / REV. /