NORMALIZZAZIONE INTERNA STANDARDIZATION	DISEGNI DI RIFERIMENTO / REFERENCE DRAWINGS	NUMERO DISEGNO / DWG. NUMBER

PLANIMETRIA CLUSTER E

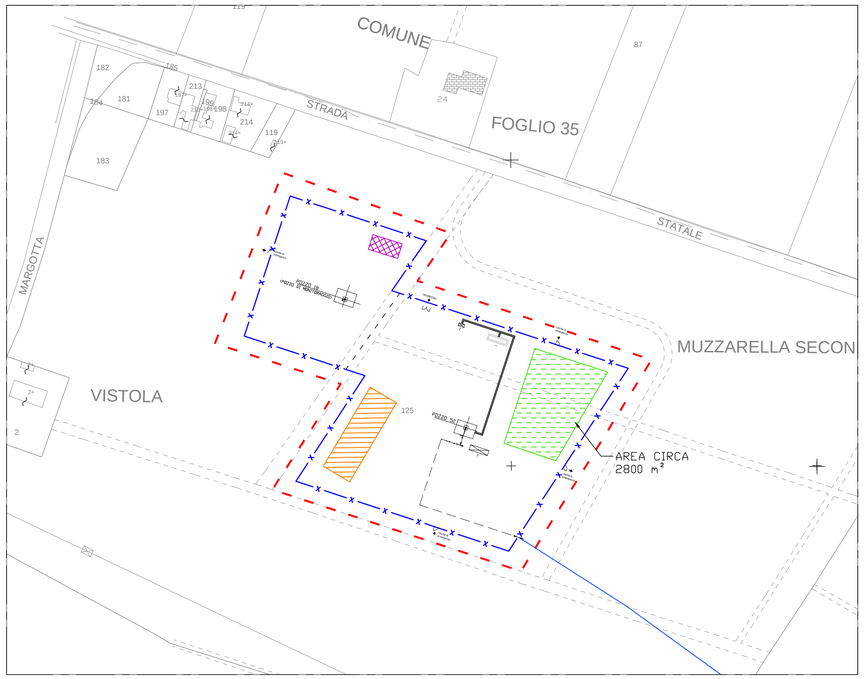

PLANIMETRIA CLUSTER B+D

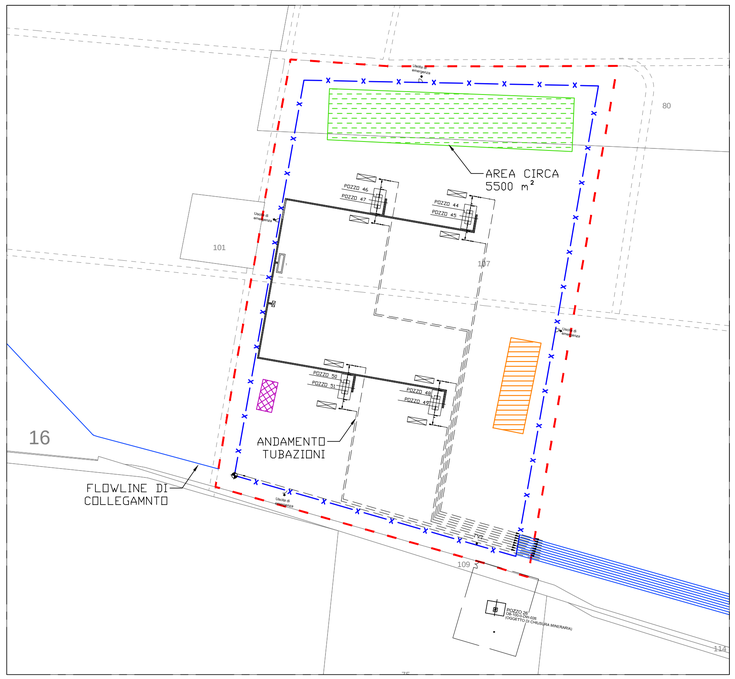

PLANIMETRIA CLUSTER C

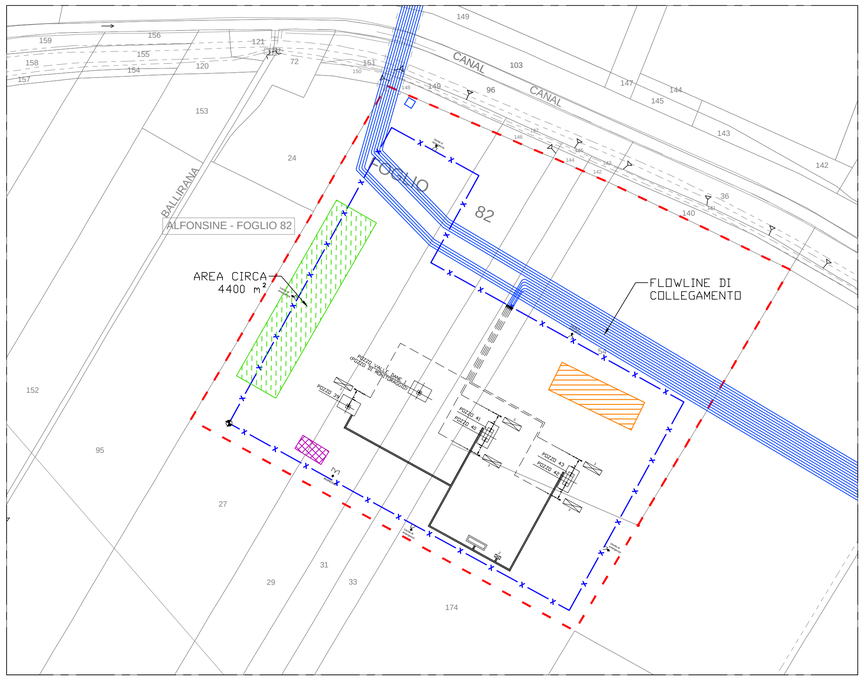

PLANIMETRIA CLUSTER A

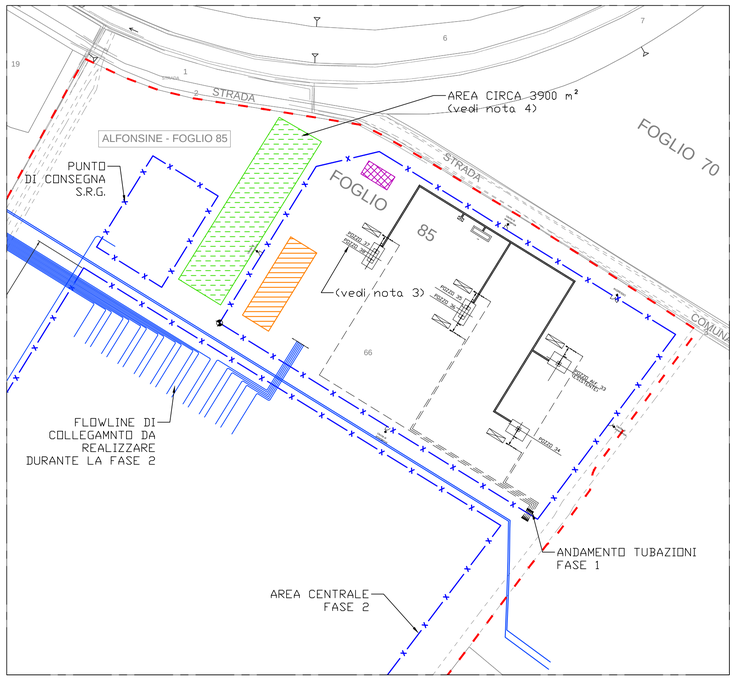

NOTE:

1) LE AREE IDENTIFICATE PER LO STOCCGGIO DEI TERRENI PROVENIENTI DAGLI SCAVI DOVRANNO ESSERE VERIFICATE DALLA DITTA ESECUTRICE DELLE OPERE

2) I DEPOSITI DI TERRENO DI SCOTICO DA PORTARE IN DISCARICA NON SUPERERANNO UN ALTEZZA DI 5m

3) IL POZZO 38 DEL CLUSTER A VERRA' REALIZZATO DURANTE FASE 2

4) LA PREPARAZIONE DELL'AREA DEL CLUSTER A AVVERRA' DURANTE LA FASE 1, PERTANTO IL DEPOSITO TEMPORANEO PER IL TERRENO DA PORTARE IN DISCARICA SI RIFERISCE SOLAMENTE A TALE FASE

LEGENDA

AREA IMPIANTO AD OCCUPAZIONE DEFINITIVA

PERIMETRAZIONE NUOVO IMPIANTO CENTRALE/CLUSTER

NUOVE FLOWLINE DI PROGETTO E FASCIA DI ASSERVIMENTO

DEPOSITI TEMPORANEI

AREA DEPOSITO TEMPORANEO TERRENO DI SCOTICO DA CONFERIRE IN DISCARICA
CLUSTER A 18600 m³
CLUSTER B-D 27500 m³
CLUSTER C 22000 m³
CLUSTER E 14600 m³

AREA DEPOSITO TEMPORANEO RIFIUTI (cassonetti)

AREA TEMPORANEA VASCHE RACCOLTA REFLUI (acque piovane/lavaggio, detriti e fango di perforazione, fluidi speciali)

DOCUMENTO DI RIFERIMENTO
0128-00-BGRV-12539
ALLEGATO **Punto n.15 TAV.3**

REV. REV.	DATA DATE	DESCRIZIONE / DESCRIPTION	DISEGN. DRAFT.	CONTR. CHECK'D	APPROV. APPROV.	STATO REVISIONE REV. STATUS

STOGIT
SNAM RETE GAS

CAMPO DI STOCCAGGIO GAS
ALFONSINE (RA)

APS

AREE DEPOSITO RIFIUTI - CANTIERE - CLUSTERS

P-1434_LRT-0000-003

SCALA SCALE	SOSTITUISCE IL SUPERSEDES N.	SOSTITUITO DAL SUPERSEDED BY N.	AREA IMP. PLANT AREA	UNITA' IMP. PLANT UNIT	IDENTIFICATIVO DOCUMENTO DOCUMENT IDENTIFIER		FG / DI SH / OF
1:2000			0128	00	BGRV	12539	1 / 1

STANDARDIZATION FILE :
SOFTWARE : AUTOCAD 2010 UNI A1 (594X841)