

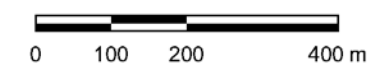


LEGENDA

-  AREA IMPIANTO
-  AREA SERBATOI ANTINCENDIO
-  AREA TORCIA

SCALA



RIFERIMENTI

Regione Veneto, Infrastruttura dei Dati Territoriali del Veneto - <http://idt.regione.veneto.it/app/metacatalog/>, Carta Tecnica Regionale scala 1:10.000.
Carta aggiornata da Rina Consulting allo stato attuale nell'area di prevista ubicazione dell'impianto.

FIGURA 2.2

INQUADRAMENTO TERRITORIALE
SU CARTA TECNICA REGIONALE