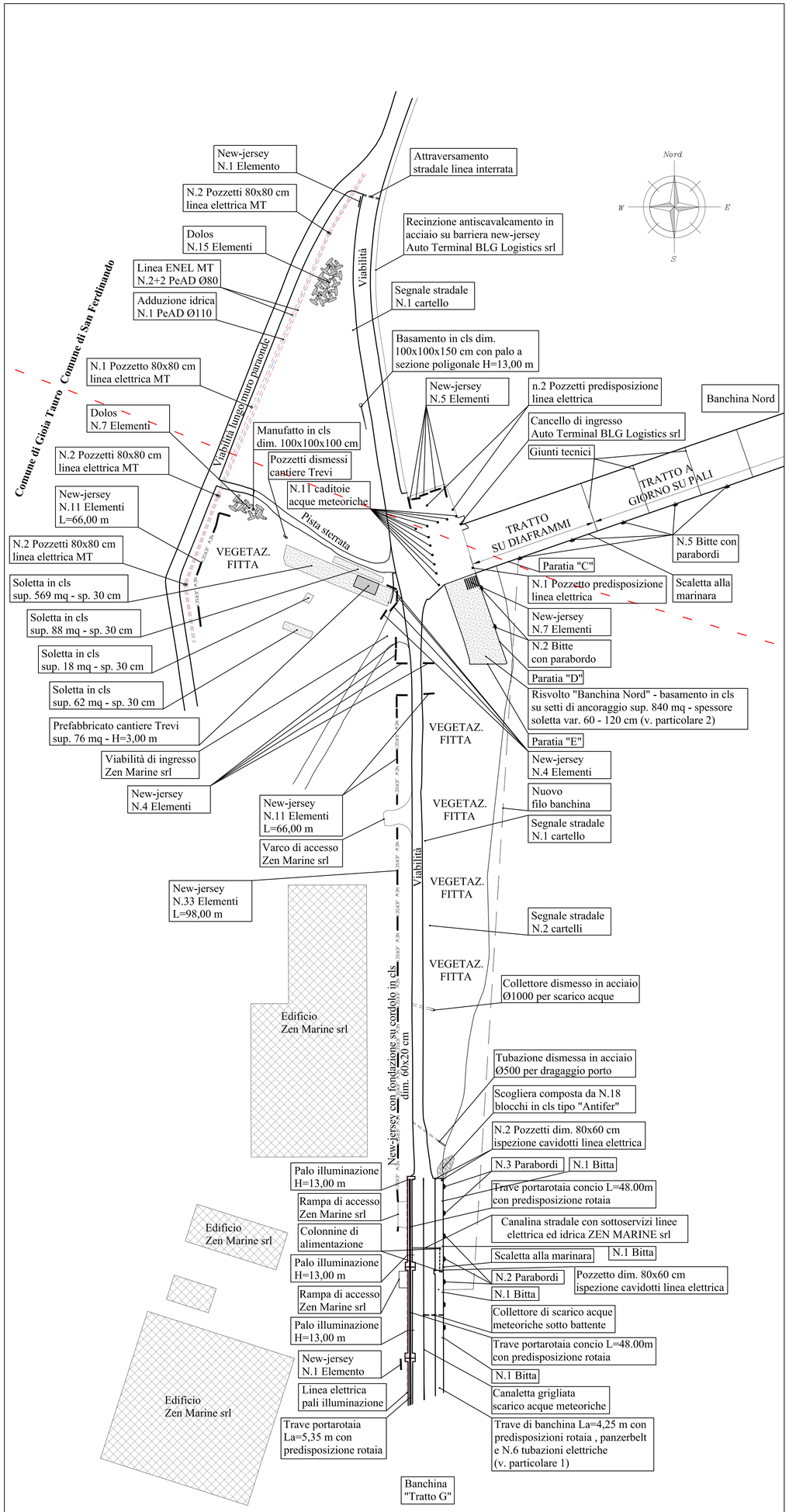

STRALCIO PLANIMETRICO - INTERFERENZE - SCALA 1:1000

Particolare 1
CONCIO BANCHINA TRATTO G - L=48.00 m
SCALA 1:200

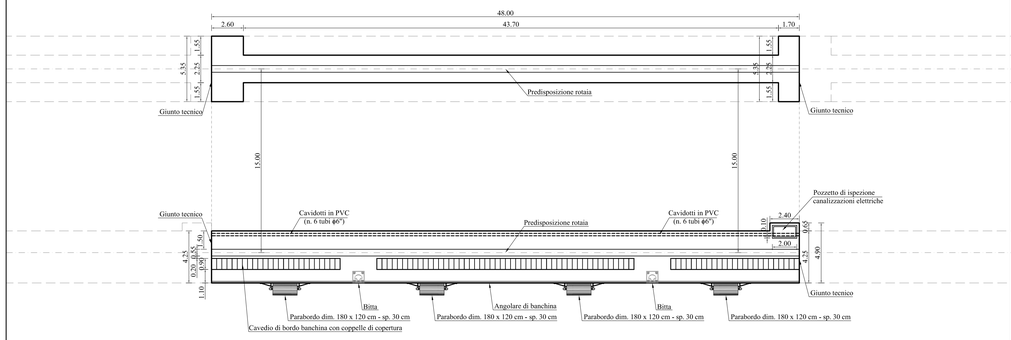

LATO MARE

Particolare 2
SEZIONE BASAMENTO IN CLS
SCALA 1:200

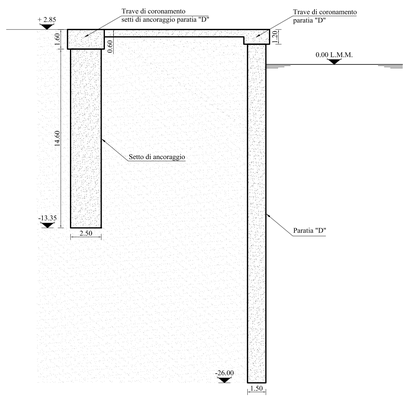

SEZIONE BANCHINA TRATTO G
SCALA 1:200

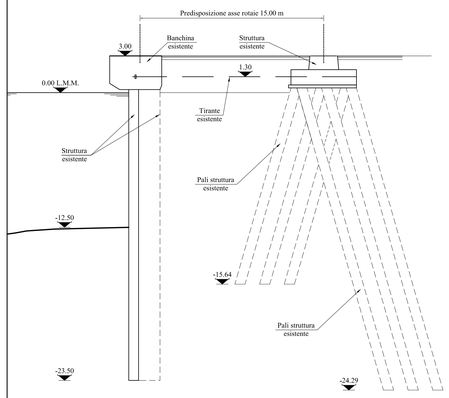

Banchina Nord



Banchina "Tratto G"

Particolare basamento in cls risvolto "Banchina Nord"

Particolare parabordo, scogliera tipo "Antifer", condotta dismessa per dragaggio banchina "Tratto G"

Particolare bitta e parabordo su basamento in cls risvolto "Banchina Nord"

Particolare angolare banchina "Tratto G"

AUTORITA' PORTUALE DI GIOIA TAURO

PORTO DI GIOIA TAURO

LAVORI DI COMPLETAMENTO DELLA BANCHINA DI PONENTE LATO NORD

PROGETTO DEFINITIVO

DESCRIZIONE	CODICE ELABORATO
PLANIMETRIA INTERFERENZE	A03
	SCALA: Varia

Rev.	Data	Causale
0	Luglio 2017	EMISSIONE

CAPOGRUPPO-MANDATARIA: SEACON s.r.l. — Ing. Lucio Abbadessa

R.T.P. MANDANTE: ACALE S.R.L. — Ing. Livio Gambuzzotti

MANDANTE: INTERPROGETTI S.r.l. — Ing. Marco Pittori

COLLABORATORI:
Ing. Corrado Montefinchi
Geom. Lorenzo Di Biase
Ing. Fabio S. Mazzeo Rocca

COLLABORATORI:
Ing. Elisabetta Bernasconi
Ing. Claudia Cortaldo
Ing. Alessia Solferini

COLLABORATORI:
Ing. Pluto Monti

Progettista Responsabile dell'integrazione tra le varie prestazioni specialistiche : Ing. Massimo Vitellozzi

STUDI E RELAZIONE GEOLOGICA : MANDANTE GEOSERVIZI — Dott. Pierfederico De Pietro

Consulenza Geotecnica: GES S.r.l. — Ing. Paolo Ruggeri