

Con la presente in data 19/02/2018 invio in allegato l'osservazione (17-001, 17-002, 17-003) inviata e sottoscritta per nome e per conto della Sig.ra Norina Moni, in merito all'istanza di Concessione Alfonsine Stoccaggio - Realizzazione nuovo impianto di stoccaggio gas di Alfonsine (RA) in area ubicata all'interno dei comuni di Alfonsine, Lugo. Entro il Termine di presentazione Osservazioni del Pubblico - ai sensi dell'art. 24 comma 4 d. lgs. 152/06 entro il termine di giorni 60 dalla pubblicazione dell'avviso in parola inoltrato dalla Stogit in data 19.12.2017 al Ministero dell'Ambiente e della tutela del territorio e del mare per le integrazioni all'istanza di Valutazione di Impatto Ambientale.

Distinti Saluti e Buon Lavoro

Stefano Gemignani

Consigliere Comunale

Comune di Alfonsine (RA)

Stefano Gemignani

Capogruppo Gruppo Consiliare

Movimento 5 Stelle Alfonsine

AI MINISTERO DELL'AMBIENTE E DELLA TUTELA DEL TERRITORIO E DEL MARE
Direzione Generale per le Valutazioni Ambientali
Divisione II Sistemi di Valutazione Ambientale

AI SERVIZIO VALUTAZIONE IMPATTO E PROMOZIONE SOSTENIBILITA'
AMBIENTALE della Regione Emilia Romagna

epc Al Presidente della Regione Emilia Romagna
Al Sindaco del Comune di Alfonsine
Al Sindaco del Comune di Lugo
Al Presidente della Provincia di Ravenna
ai cittadini della Provincia di Ravenna

Oggetto: Osservazioni in merito a Concessione Alfonsine Stoccaggio -
Realizzazione nuovo impianto di stoccaggio gas di Alfonsine (RA)

In relazione al progetto sopra descritto, si osserva quanto segue:

Premesso che la legge regionale 15 del 30 luglio 2013 "Semplificazione della disciplina edilizia", nel perseguire la semplificazione e l'uniformità di interpretazione ed applicazione della disciplina edilizia nell'ambito regionale, ha modificato l'art.19 della legge regionale 20 del 24 marzo 2000 "Disciplina generale sulla tutela e l'uso del territorio", prevedendo che i comuni si dotino di un apposito strumento conoscitivo denominato "Tavola dei vincoli", nel quale sono rappresentati tutti i vincoli e le prescrizioni che precludono, limitano o condizionano l'uso o la trasformazione del territorio, derivanti, oltre che dagli strumenti di pianificazione urbanistica vigenti, dalle leggi, dai piani sovraordinati generali o settoriali, ovvero dagli atti amministrativi di apposizione di vincoli di tutela.

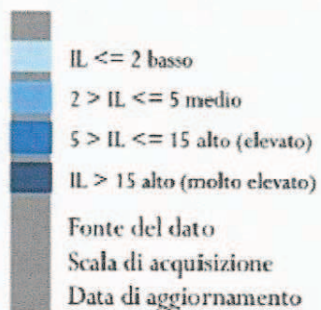
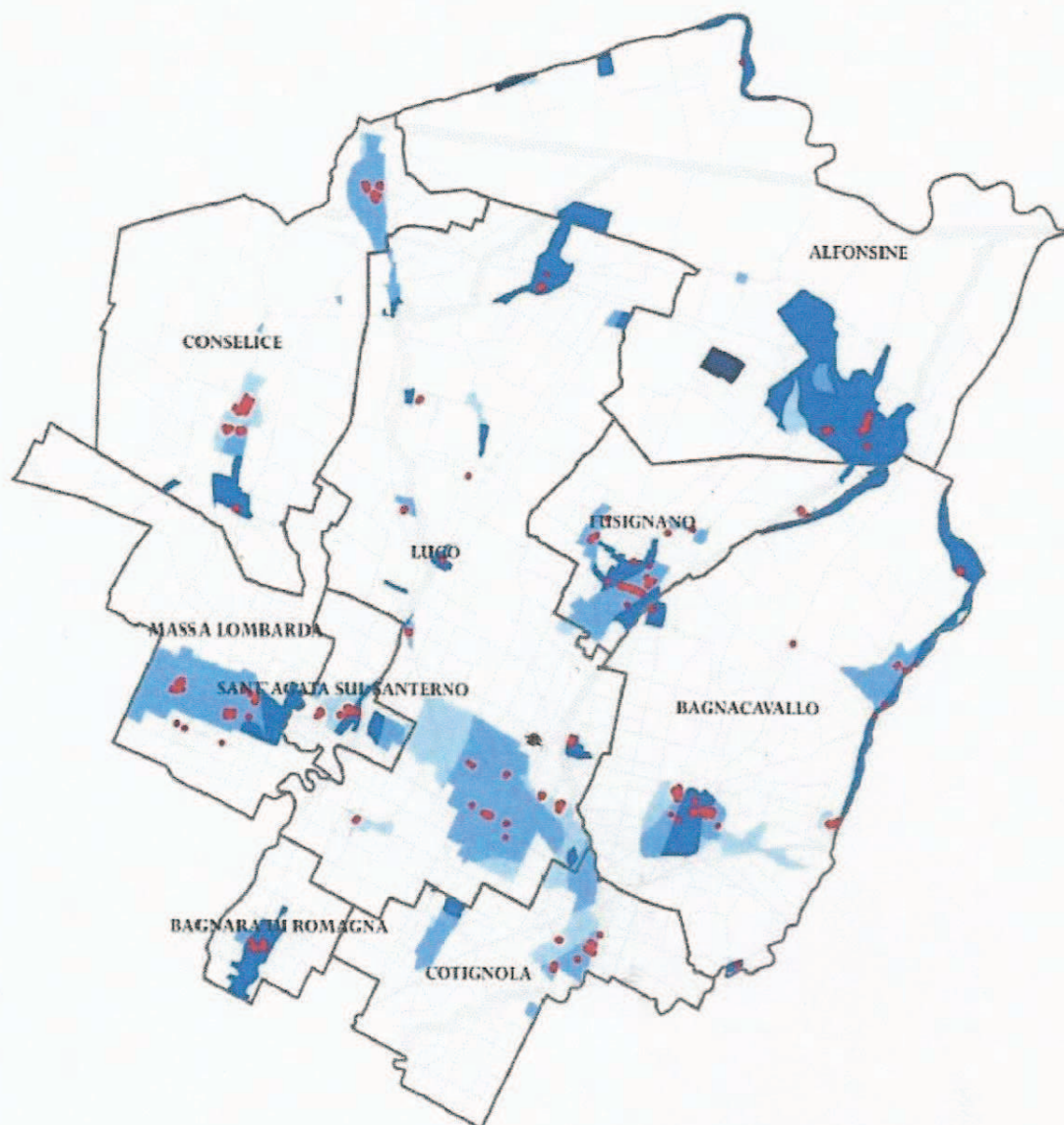
Considerato che il Comune di Alfonsine in data 14/11/2017 ha adottato con apposita delibera la "tavola dei vincoli" in scala 1.5000 e la "scheda dei vincoli" di cui al comma 3 ter dell'art. 19 della legge regionale n.20/2000 e s.m.i, come modificato dalla legge regionale 15/2013, composta da elaborati, allegati alla presente deliberazione onde formarne parte integrante e sostanziale. La scheda dei vincoli, unitamente alla Tavola dei Vincoli assumendo funzione di strumento conoscitivo utile ad individuare tutti i vincoli gravanti sul territorio che possono precludere, limitare o condizionare l'uso o la trasformazione dello stesso.

La scheda VS13 individua l'approfondimento aree di III Livello (Studio MS) e unità strutturali interferenti (Studio CLE) . Ordinanza del Presidente del consiglio dei Ministri 20/03/2003 n.3274 "Primi elementi in materia di criteri generali per la classificazione sismica del territorio nazionale" in particolare "Criteri per l'individuazione delle zone sismiche – individuazione, formazione, e aggiornamento degli elenchi delle medesime zone", recepito con Delibera di Giunta Regionale 21 Luglio 2003 n.1435, deliberazione dell'Assemblea Regionale ER del 2 Maggio 2007 n.112, Delibera della Giunta Regionale 21 Dicembre 2015 n.2193, "indirizzi per gli studi di microzonazione sismica in emilia-romagna per la pianificazione territoriale". Legge Regionale del 30 Ottobre 2008 n.19 "Norme per la riduzione del rischio sismico".

In tutto il territorio sono state individuate anche le aree in cui è stato effettuato lo studio di microzonazione sismica di terzo livello con approfondimenti locali, in particolare nei centri abitati, individuando gli indici di liquefazione.

VULNERABILITA' E SICUREZZA

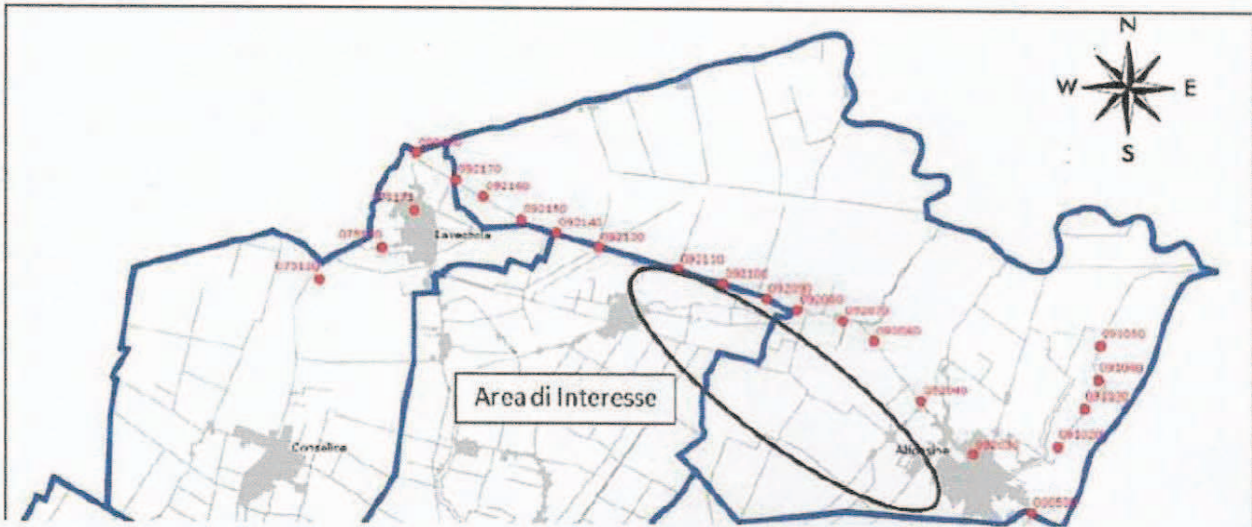
Approfondimento aree di terzo livello (studio MS)
e unità strutturali interferenti (studio CLE)



Unità strutturale interferente

Unione dei comuni della Bassa Romagna
1:5000
luglio 2016

- SS 16 da Lavezzola ad Alfonsine (capisaldi da 000450 a 000530);
- Canale Naviglio da Cotignola verso e oltre Alfonsine (capisaldi da 094170 a 091050);
- via Selice da Conselice verso Lavezzola (capisaldi da 075030 a 075171).



Come si evince dalle schede il progetto, l'Impianto di Stoccaggio Gas Alfonsine ricade nell'area soggetta alla categoria dei Vincoli VS (Vulnerabilità e Sicurezza) con rischio di III livello alto (elevato) di liquefazione dei terreni in caso di sisma. Qualsiasi interazione antropica con una zona già altamente precaria dal punto di vista sismico con ampliamento del rischio, in prospettiva alla realizzazione della Centrale e relative infrastrutture non può essere definita di lieve impatto ambientale o di modesta entità con esclusione di rischio sismico o di bassa probabilità, si deve tener conto prioritariamente del concetto di precauzione. Per questi motivi ivi espressi, l'istanza della società proponente Stogit S.p.A va rigettata.

Nome marina Cognome moni Firma mona marina
Indirizzo _____ Alfonsine li 15.2.2018