



A.13 PIANO PARTICELLARE DI ESPROPRIO DESCRITTIVO

Cliente/Customer			Commessa/Job	Emesso da	
<u>MILONIA S.R.L.</u>			98102	PER	
05	05/04/2017	REVISIONE	Geom. D. Plati	M. Scafidi	Ing. A. Sammartano
04	05/12/2016	ESECUTIVO	Geom. D. Plati	Ing. A. Sammartano	Ing. A. Sammartano
03	16/10/2014	REVISIONE	Geom. D. Plati	Ing. S. Casareale	Ing. A. Sammartano
02	22/11/2013	REVISIONE	Geom. D. Plati	Ing. S. Casareale	Ing. A. Sammartano
01	30/11/2012	REVISIONE	Ing. S. Casareale	Ing. S. Casareale	Ing. A. Sammartano
00	07/01/2010	EMISSIONE	Ing. G. Tedesco	Arch. S. Lorusso	Ing. V. Mastrangelo
Rev	Data	Descrizione	Preparato	Verificato	Approvato
			Autorizzazione Emissione		

REGIONE BASILICATA - Provincia di POTENZA -

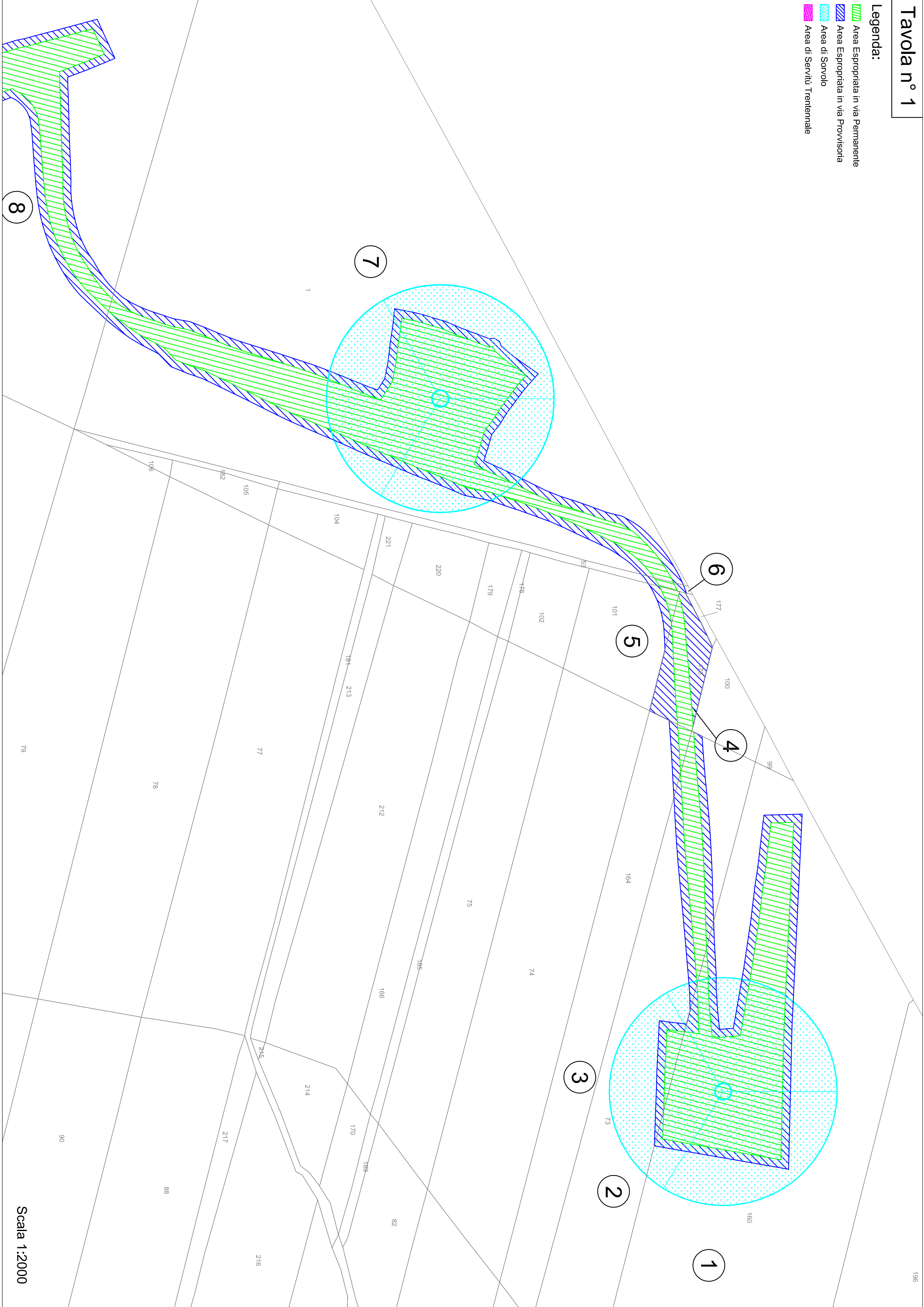
COMMISSIONE PROVINCIALE PER LA DETERMINAZIONE DELL'INDENNITA' DI ESPROPRIAZIONE E DEL VALORE AGRICOLO MEDIO DEI TERRENI

Valori Agricoli Medi per Ettaro espressi in €. (euro) - ANNO 2015 - (valevoli per anno 2016)

TIPO DI COLTURA	REGIONI AGRARIE												
	MONTAGNA DI AVIGLIANO E MURO LUCANO	MONTAGNA DI POTENZA	MONTAGNA DEL MELANDRO	ALTO BASENTO	ALTO AGRI	MONTAGNA DEL MEDIO AGRI	ALTO SINNI	VERSANTE SETTENTRIONALE DEL POLLINO	MONTAGNA LITORANEA DI MARATEA	COLLINE DEL VULTURE	COLLINE DI VENOSA	COLLINE DELL'ALTO BRADANO	COLLINE DEL MEDIO SINNI
	1	2	3	4	5	6	7	8	9	10	11	12	13
	Avigliano, Baragiano, Bella, Castelgrande, Filiano, Muro Lucano, Pescopagano, Rapone, Ruoti, S. Fele.	Abriola, Calvello, Cancellara, Pietragalia, Pignola, Potenza, Vaglio di Basilicata.	Balvano, Brienza, Picerno, Sant'Angelo le Fratte, Sasso di Castaldo, Satriano di Lucania, Tito, Savoia di Lucania, Vietri di Potenza.	Albano di Lucania, Anzi, Brindisi di Montagna, Castelmezzano, Pietrapertosa, Trivigno, Campomaggiore, Laurenzana.	Grumento Nova, Marsico Nuovo, Marsico Vetere, Moliterno, Sarconi, Tramutola, Viggiano, Paterno.	Armento, Calvera, Carbone, Castronuovo S. Andrea, Corleto Perticara, Gallicchio, Guardia Perticara, Montemurro, San Chirico Raparo, San Martino d'Agri, Spinoso.	Castelluccio Inferiore, Castelluccio Superiore, Lauria, Castelsaraceno, Lagonegro, Latronico, Nemoli, Rotonda, Viggianello.	San Paolo Albanese, Chiaromonte, Episcopia, Fardella, Francavilla in Sinni, S. Costantino Albanese, San Severino L., Teana, Terranova di Pollino	Maratea, Rivello, Trecchina.	Atella, Barile, Ginestra, Melfi, Rapolla, Ripacandida, Rionero in Vulture, Ruvo del Monte.	Lavello, Montemilone, Maschito, Venosa.	Acerenza, Banzi, Forenza, Genzano di Lucania, Oppido Lucano, Palazzo San Gervasio, Tolve, San Chirico Nuovo.	Cersosimo, Missanello, Noepoli, Roccanova, Senise, Sant'Arcangelo.
Seminativo	6.567	9.551	7.595	5.293	7.805	5.199	5.676	5.169	6.204	12.661	12.400	11.620	6.492
Seminativo arborato	7.410	10.777	8.570	5.974	8.238	6.377	6.404	5.989	7.215	14.286	13.334	13.111	7.082
Seminativo irriguo	12.581	13.571	12.915	9.906	22.087	11.162	11.623	10.958	15.496	22.098	24.100	20.808	18.372
Seminativo arborato irriguo	12.754		13.065	12.202	22.163	12.227	12.395	12.495	15.582				18.435
Prato			7.000										
Orto	13.936	19.033								21.679	21.550		
Orto irriguo	20.184	23.808	21.142	16.947	27.927	18.345	21.834	23.109	24.453	28.797	31.405	27.115	21.834
Agrumeto									43.443				
Frutteto	11.474			10.841			11.420	11.860	18.635	14.011	14.098		16.855
Frutteto irriguo													29.962
Vigneto	9.205	11.592	11.165	7.234	9.884	7.979	7.600	8.044	8.205	13.527	13.070	11.938	9.743
Vigneto - Uliveto	9.743	10.699	11.528	8.219	10.108	8.840	9.205		9.226	12.517	12.702	9.703	9.256
Vigneto in zona D.O.C.										27.152	26.775	23.185	
Aglianico del Vulture										23.572	23.303	20.747	
Vigneto alto intelaiato					32.421					34.561	34.486	30.815	29.921
Castagneto da Frutto	6.097	6.473	7.129	5.659		6.882	5.608	5.871	6.151	7.021			5.812
Querceto	4.967	5.485	5.667			5.003	5.537	5.796	6.000				5.720
Carrubeto									6.527				
Canneto	5.721	6.377		5.669						6.312	6.517	5.243	5.964
Pascolo	3.155	3.248	3.166	2.753	3.065	3.001	2.835	3.065	3.065	3.474	3.903	3.688	3.688
Pascolo arborato	3.409	3.732	3.704	3.221	3.474	3.474	3.282	3.409	3.476	3.960	4.430	4.186	4.186
Pascolo cespugliato	2.914	2.720	2.914	2.450	2.728	2.671	2.523	2.728		3.065	3.474	3.282	3.282
Pascolo produttivo		2.323											
Incolto produttivo	2.323	2.323	2.323	2.195	2.388	2.388	2.256	2.323	2.388	2.388	2.388	2.256	2.256
Bosco alto fusto	5.602	5.302	5.097	4.755	5.000	4.495	4.369	5.097	4.678	4.678	4.350	4.166	4.420
Bosco ceduo	5.968	6.075	6.173		6.000	5.860	6.147	6.506		6.463			
Uliveto	8.860	9.140	9.538	6.726	8.398	8.259	7.803	7.119	8.011	11.801	9.540	9.790	10.753

Legenda:

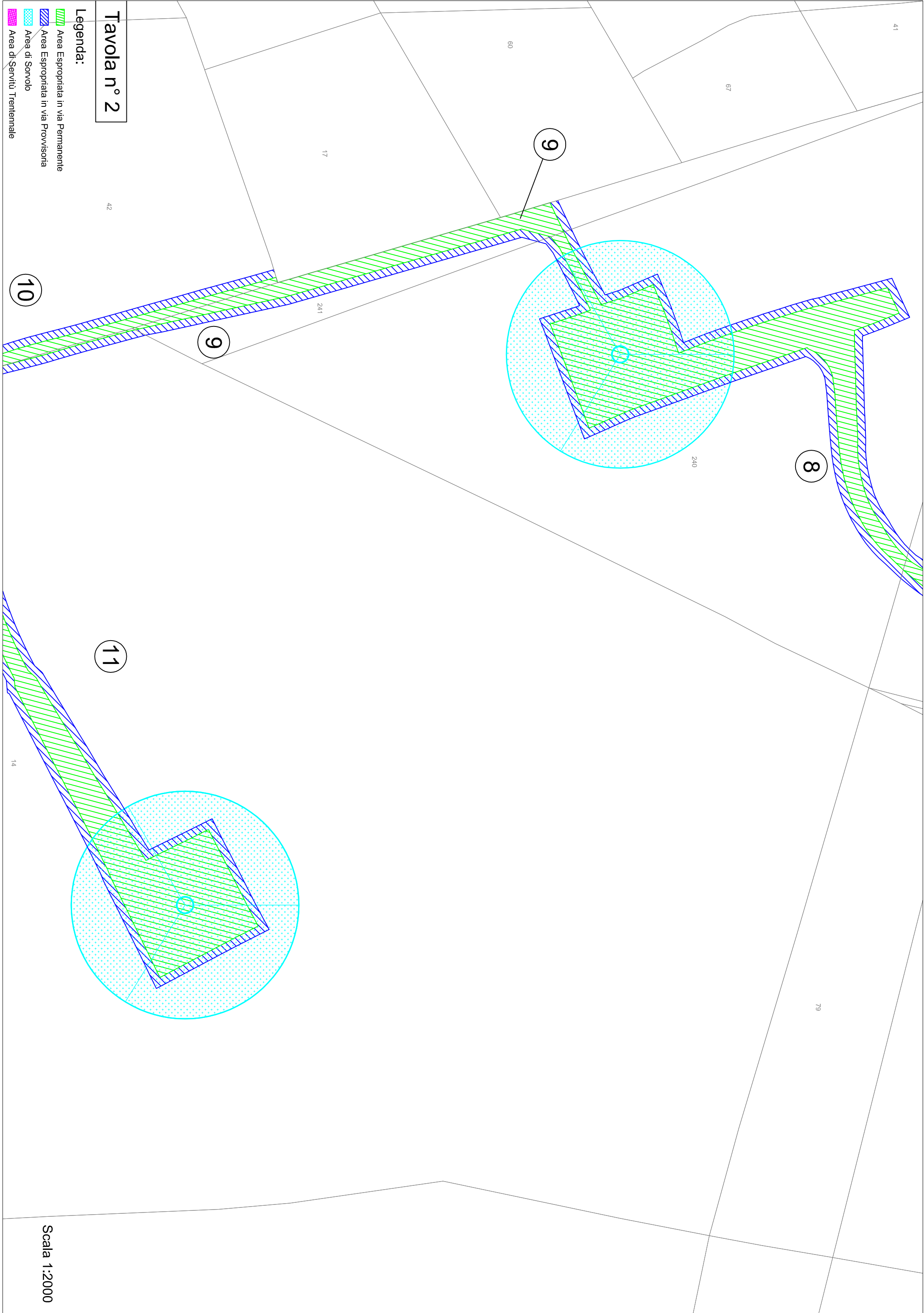
- Area Espropriata in via Permanente
- Area Espropriata in via Provvisoria
- Area di Sorvolo
- Area di Servizi Trentennale



Scala 1:2000

Tavola n° 2

- Legenda:**
- Area Espropriata in via Permanente
 - Area Espropriata in via Provvisoria
 - Area di Sorvolo
 - Area di Servizi Trentennale



Scala 1:2000



10





12

13

14

15

Tavola n° 3

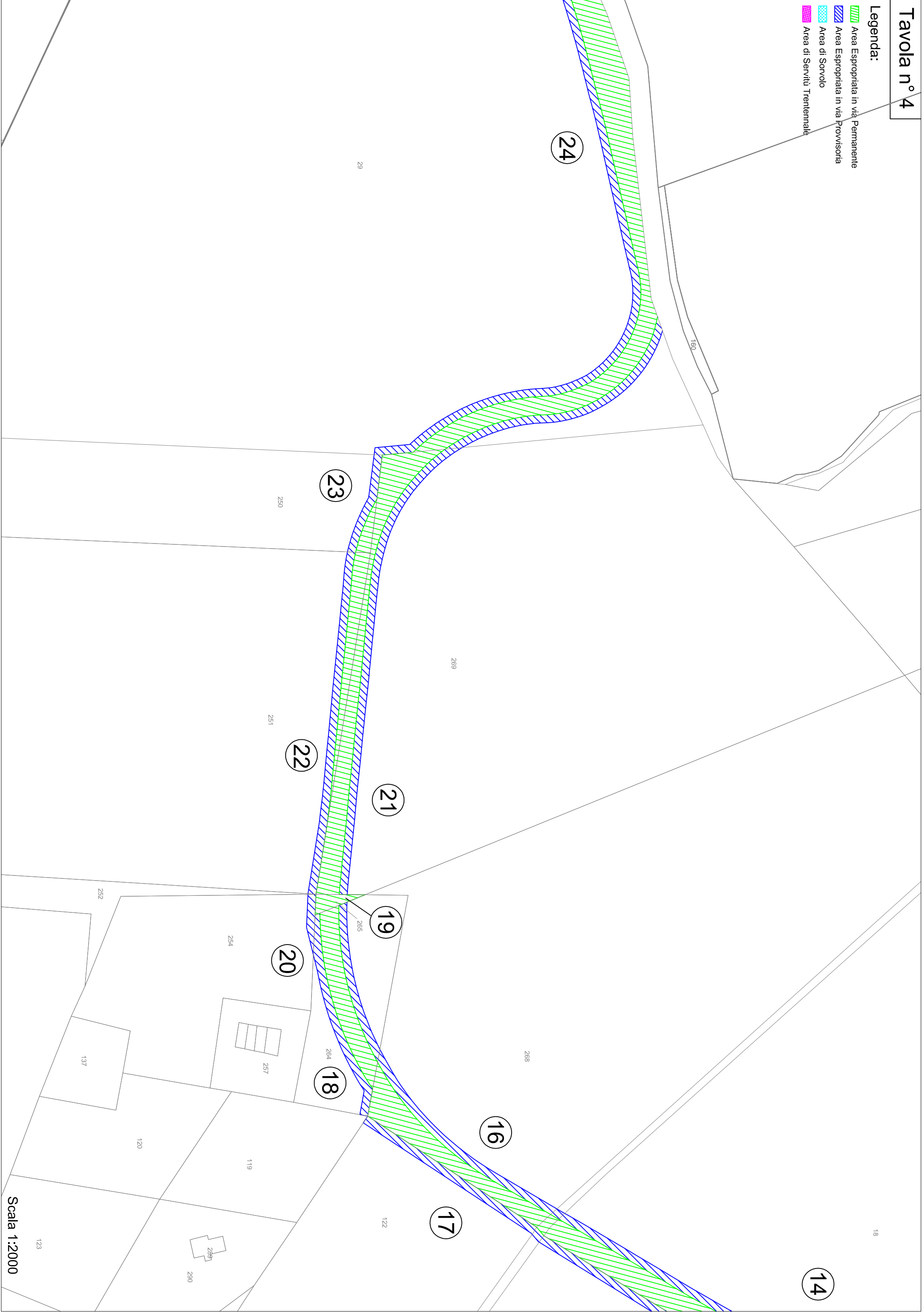
- Legenda:**
-  Area Espropriata in via Permanente
 -  Area Espropriata in via Provvisoria
 -  Area di Sorvolo
 -  Area di Servitù Trentennale

Scala 1:2000

Tavola n° 4

Legenda:




- Area Espropriata in via Permanente
- Area Espropriata in via Provvisoria
- Area di Sorvolo
- Area di Servizi Trentennale



Scala 1:2000

Tavola n° 5

Legenda:

-  Area Espropriata in via Permanente
-  Area Espropriata in via Provvisoria
-  Area di Servizio Trentennale



Scala 1:2000



Tavola n° 6

- Legenda:**
- ▨ Area Espropriata in via Permanente
 - ▨ Area Espropriata in via Provvisoria
 - ▨ Area di Sorvolo
 - ▨ Area di Servizi Trentennale

Scala 1:2000

Tavola n° 7

Legenda:

- Area Espropriata in via Permanente
- Area Espropriata in via Provvisoria
- Area di Sorvolo
- Area di Servizi Trentennale

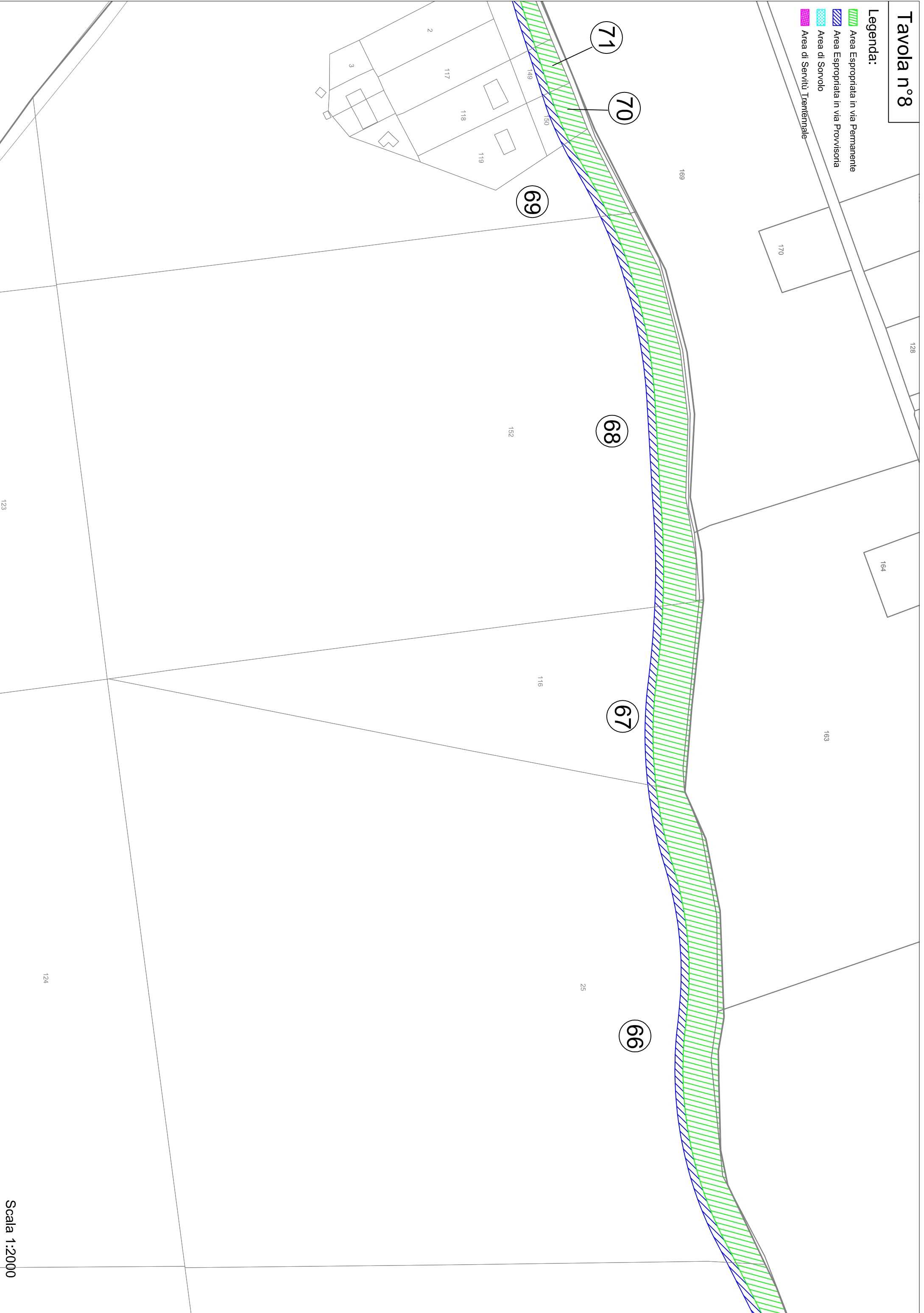


Scala 1:2000

Tavola n°8

Legenda:





- Area Espropriata in via Permanente
- Area Espropriata in via Provvisoria
- Area di Sorvolo
- Area di Servizi Trentennale



Scala 1:2000

Tavola n° 9

Legenda:

-  Area Espropriata in via Permanente
-  Area Espropriata in via Provvisoria
-  Area di Sorvolo
-  Area di Servitù Trentennale



Legenda:

- Area Espropriata in Via Permanente
- Area Espropriata in Via Provvisoria
- Area di Sorvolo
- Area di Servizi Trentennale

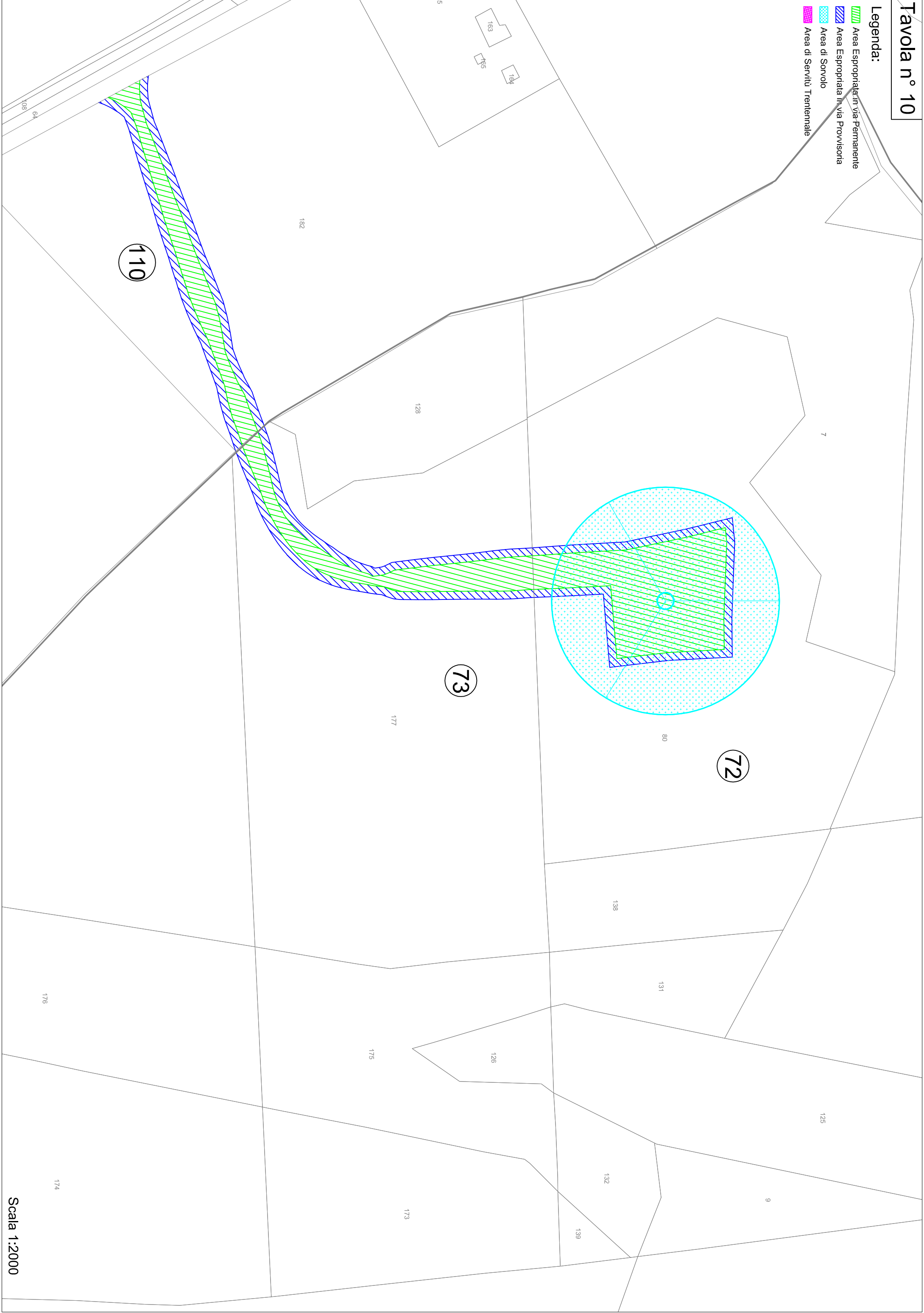


Tavola n° 11

Legenda:

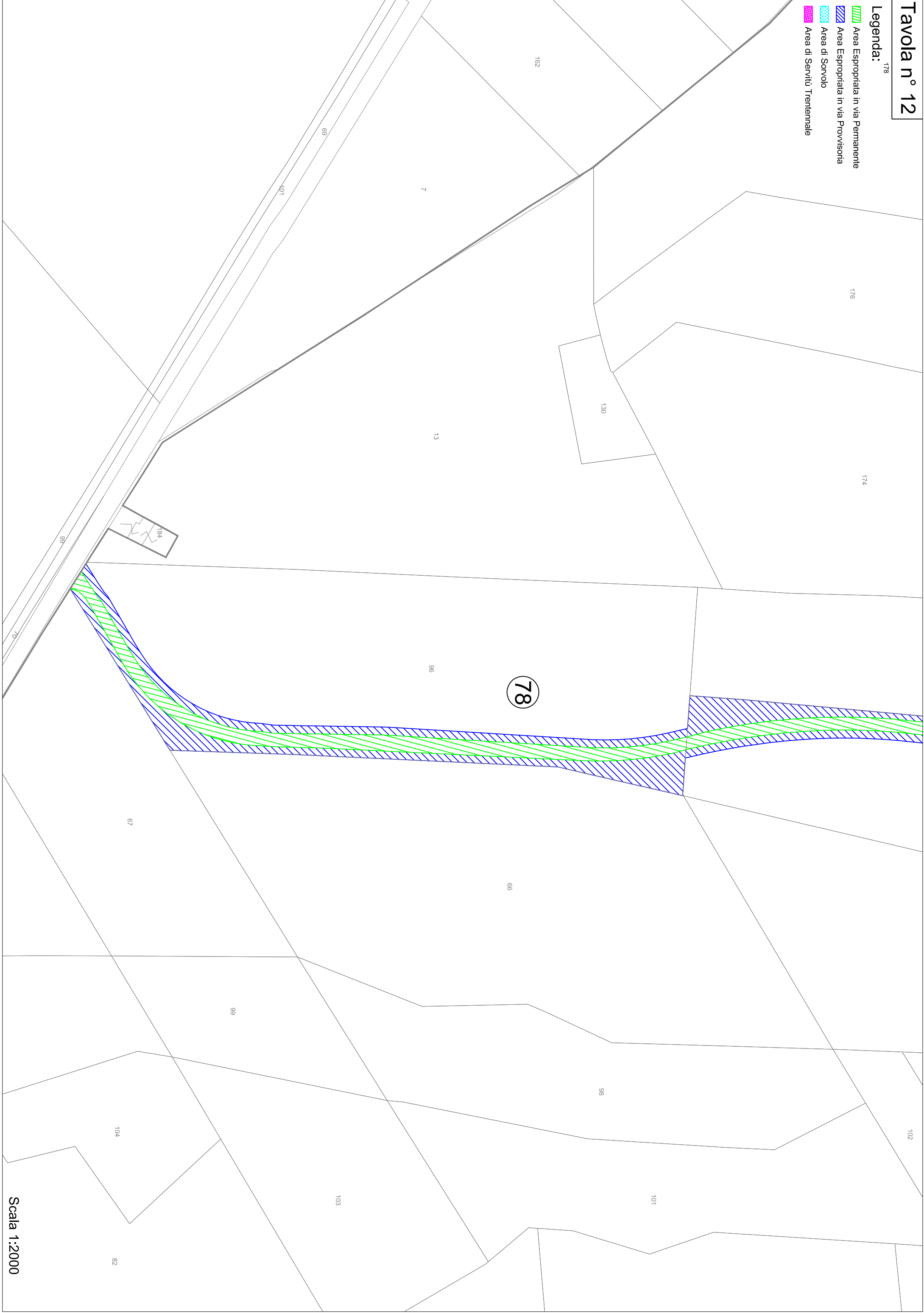
- Area Espropriata in via Permanente
- Area Espropriata in via Provvisoria
- Area di Sorvolo
- Area di Servizi Trentennale



Tavola n° 12

178

- Legenda:**
- Area Espropriata in via Permanente
 - Area Espropriata in via Provvisoria
 - Area di Sorvolo
 - Area di Servizi Trentennale



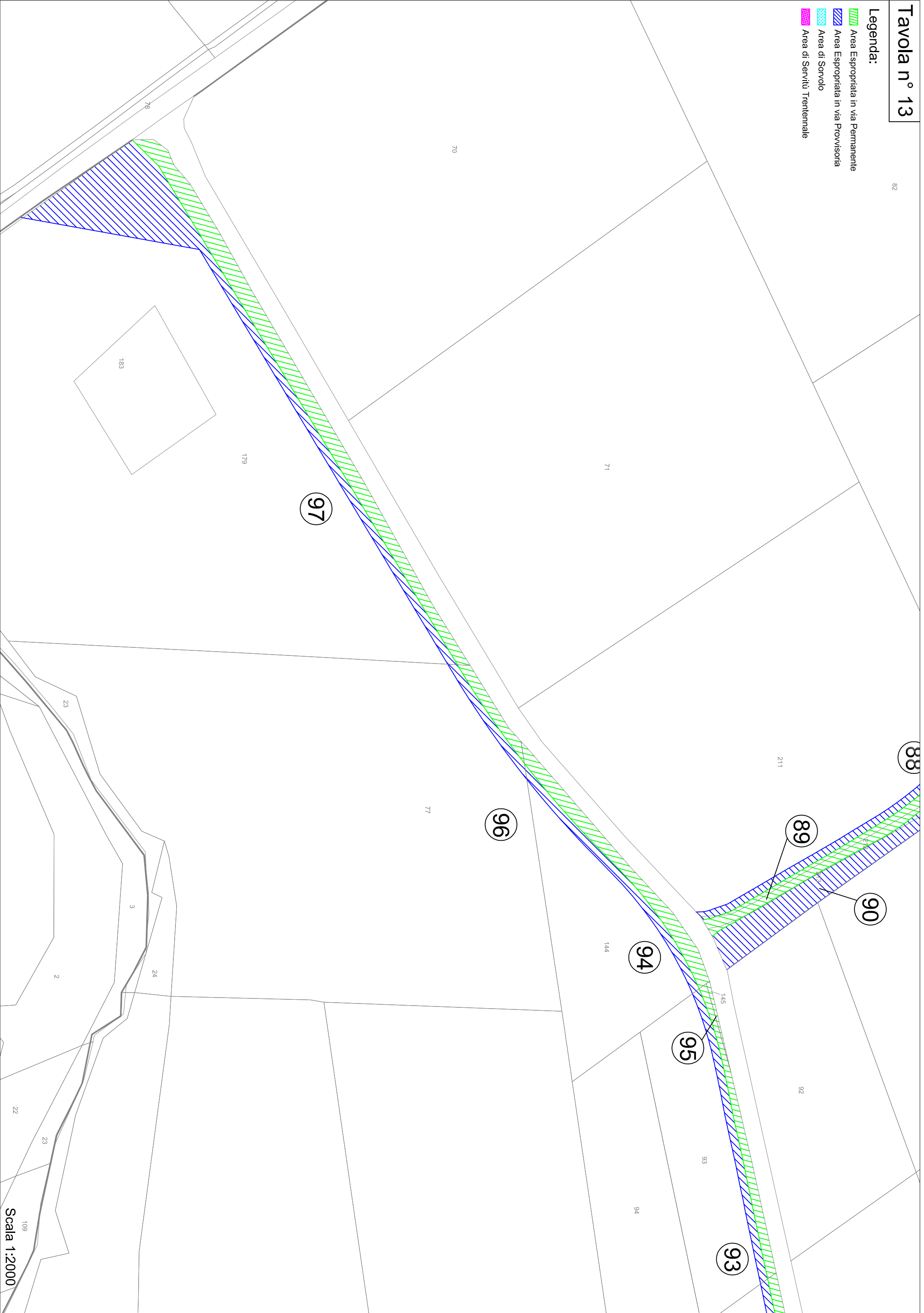
Scala 1:2000

Tavola n° 13

82

Legenda:

- Area Espropriata in via Permanente
- Area Espropriata in via Provvisoria
- Area di Sorvolo
- Area di Servizio Triennale



Scala 1:2000

Tavola n° 14

- Legenda:**
- Area Espropriata in via Permanente
 - Area Espropriata in via Provvisoria
 - Area di Sorvolo
 - Area di Servizio Triennale

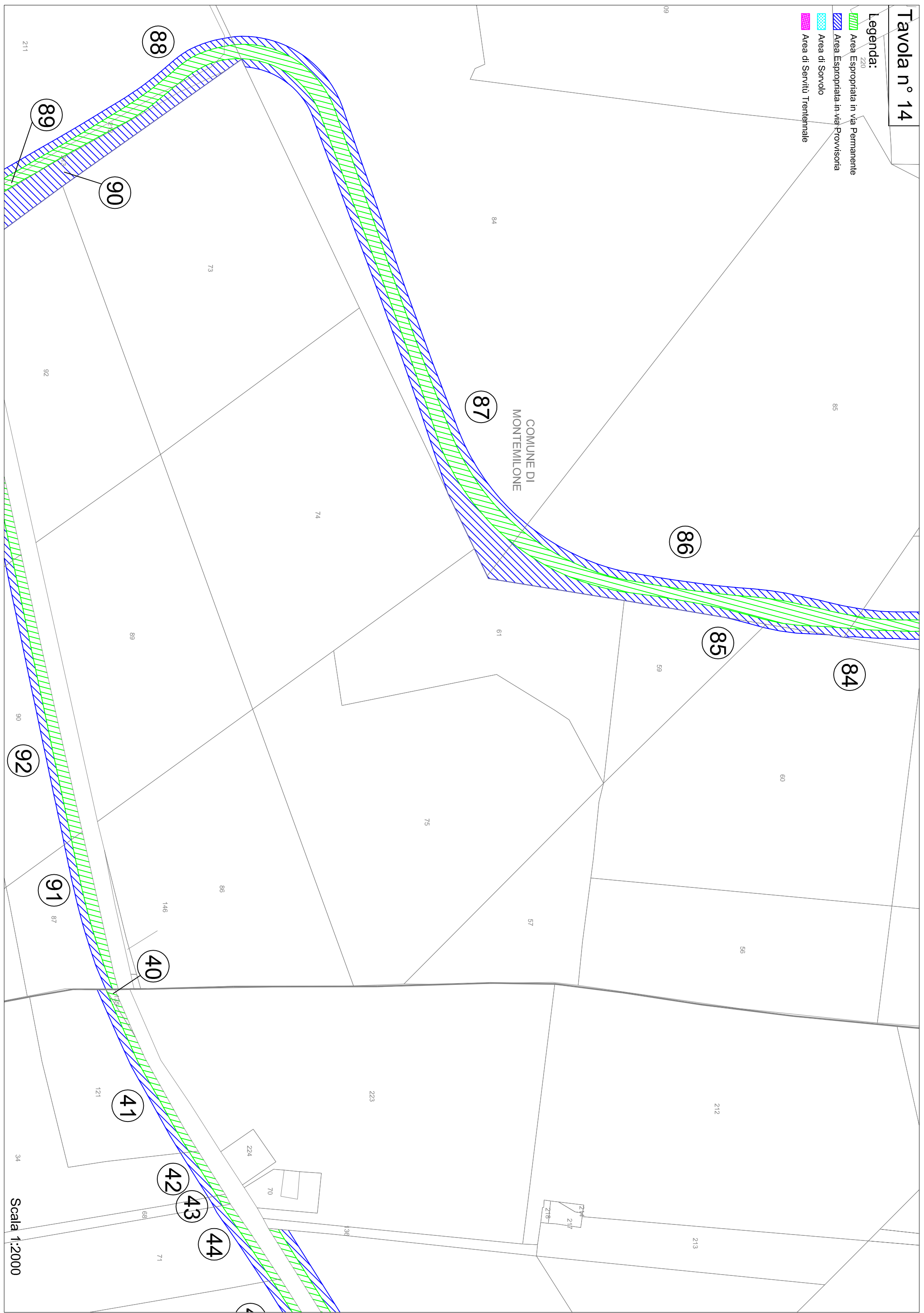




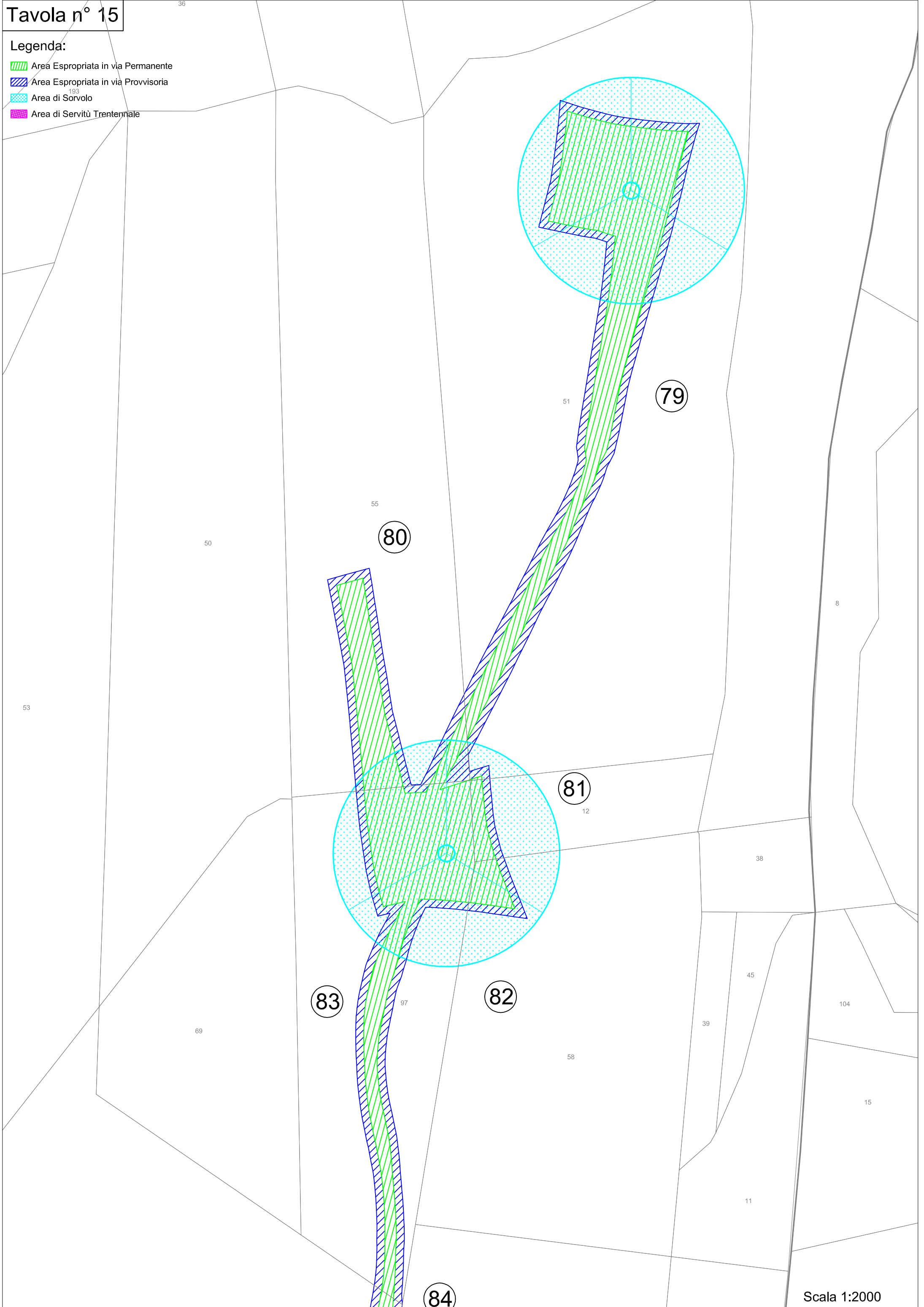


Tavola n° 15

36

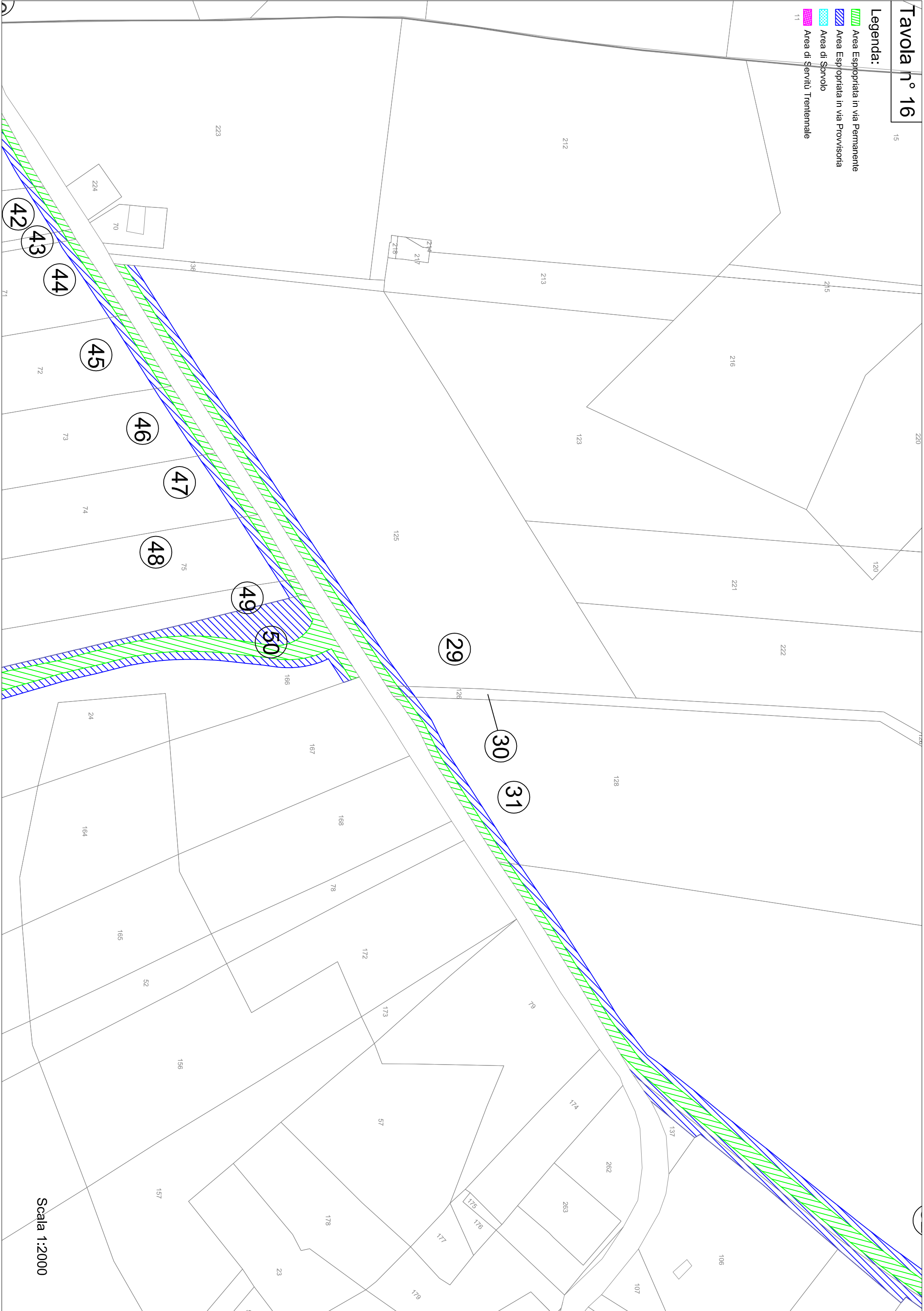
Legenda:

-  Area Espropriata in via Permanente
-  Area Espropriata in via Provvisoria
-  Area di Sorvolo
-  Area di Servitù Trentennale



Legenda:

- Area Espropriata in via Permanente
- Area Espropriata in via Provvisoria
- Area di Sborlo
- Area di Servizi Trentennale

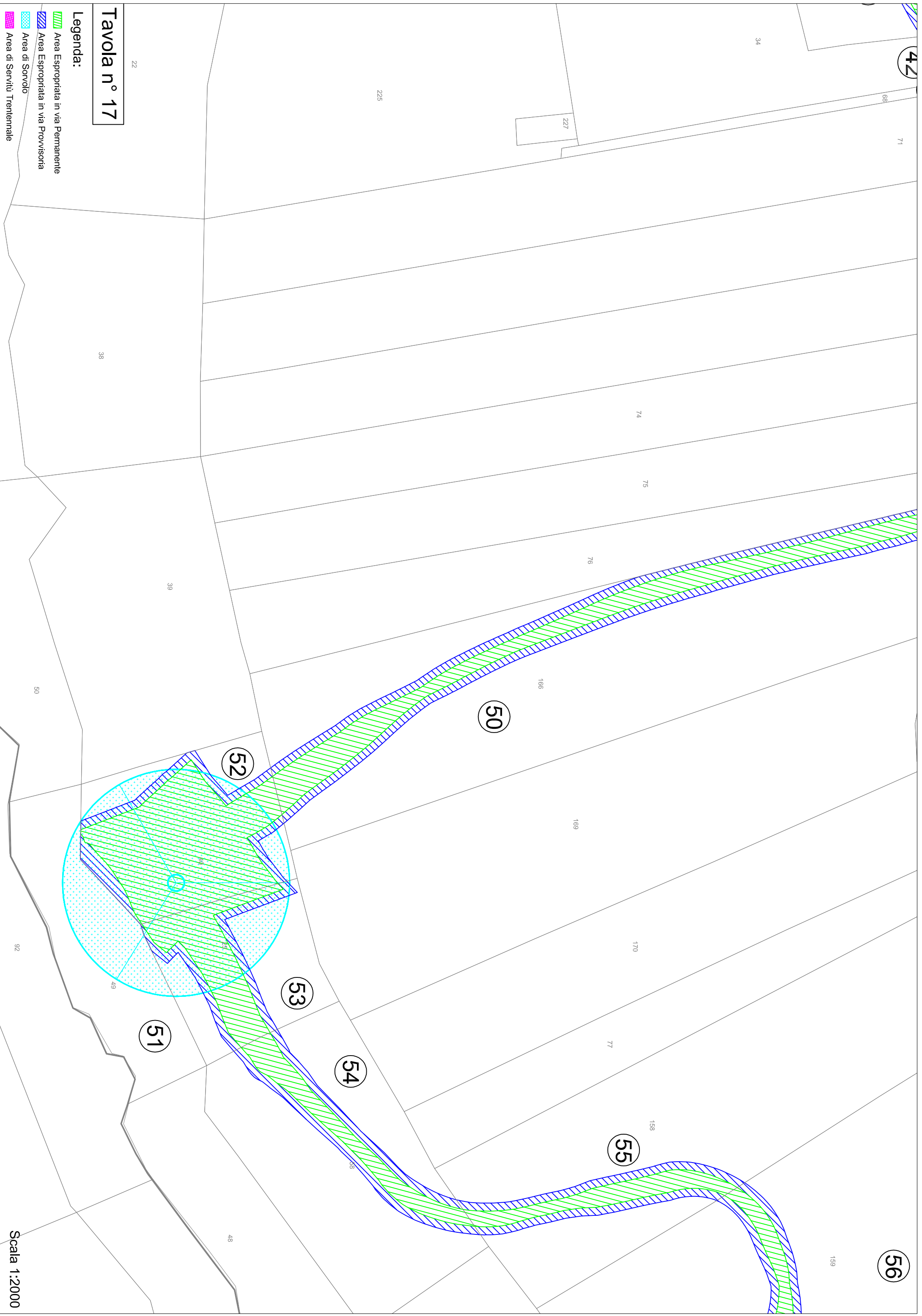


Scala 1:2000

Tavola n° 17

Legenda:

- Area Espropriata in via Permanente
- Area Espropriata in via Provvisoria
- Area di Sorvolo
- Area di Servizi Trentennale



Scala 1:2000

Legenda:

- Area Espropriata in via Permanente
- Area Espropriata in via Provvisoria
- Area di Sorvolo
- Area di Servizi Triennale

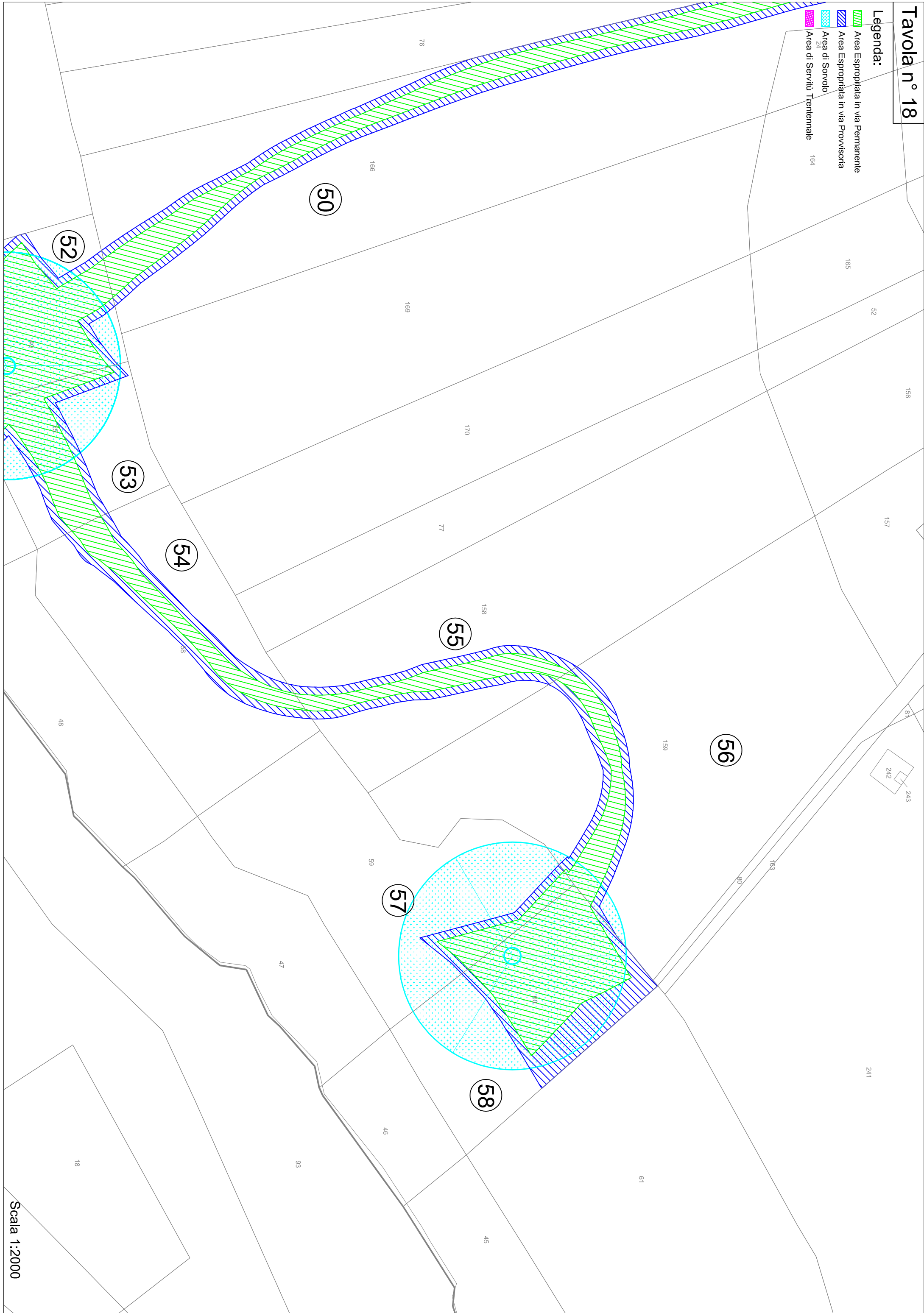




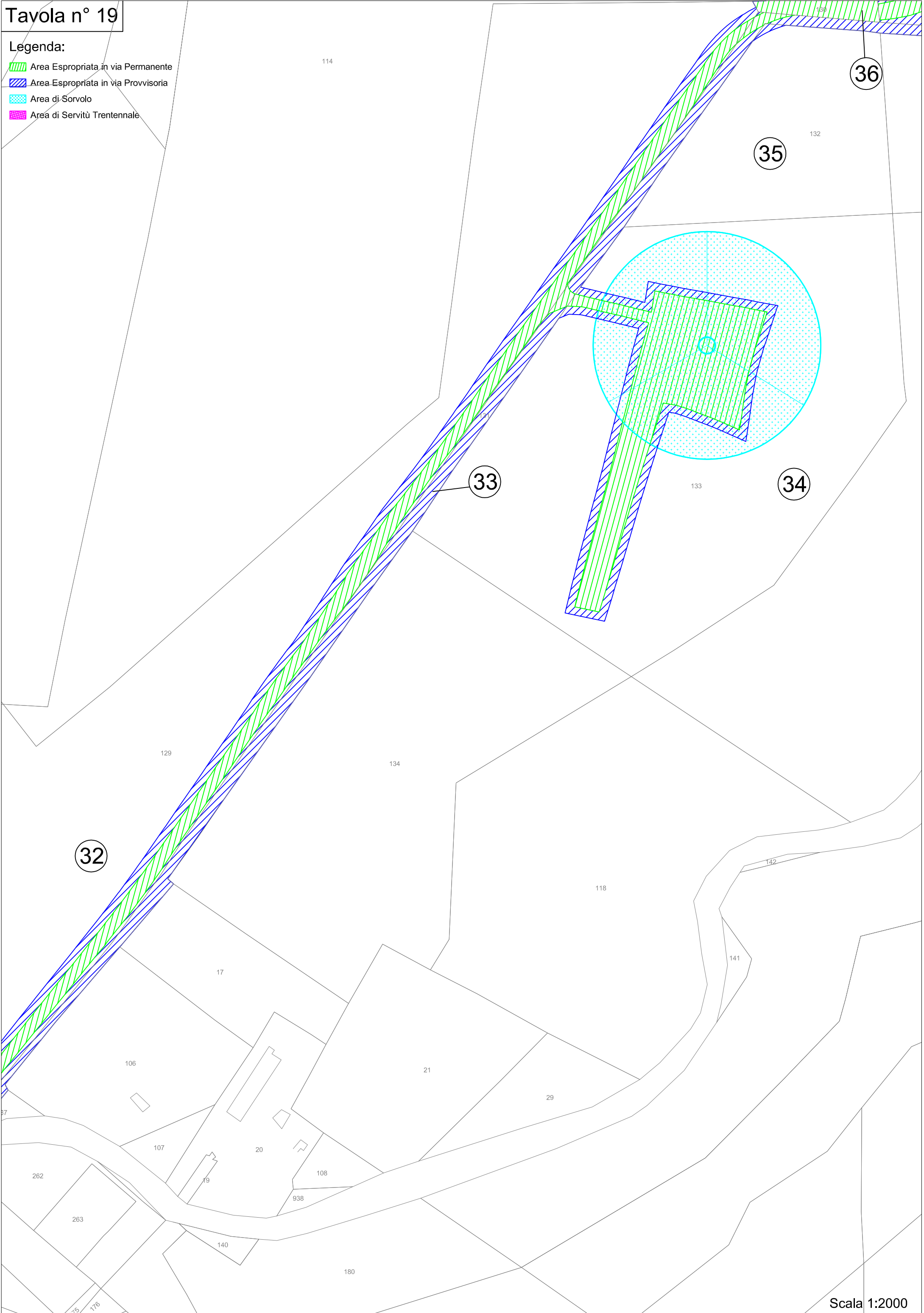


Tavola n° 19

Legenda:

-  Area Espropriata in via Permanente
-  Area Espropriata in via Provvisoria
-  Area di Sorvolo
-  Area di Servitù Trentennale



Legenda:

- Area Espropriata in via Permanente
- Area Espropriata in via Provvisoria
- Area di Sorvolo
- Area di Servizi Trentennale

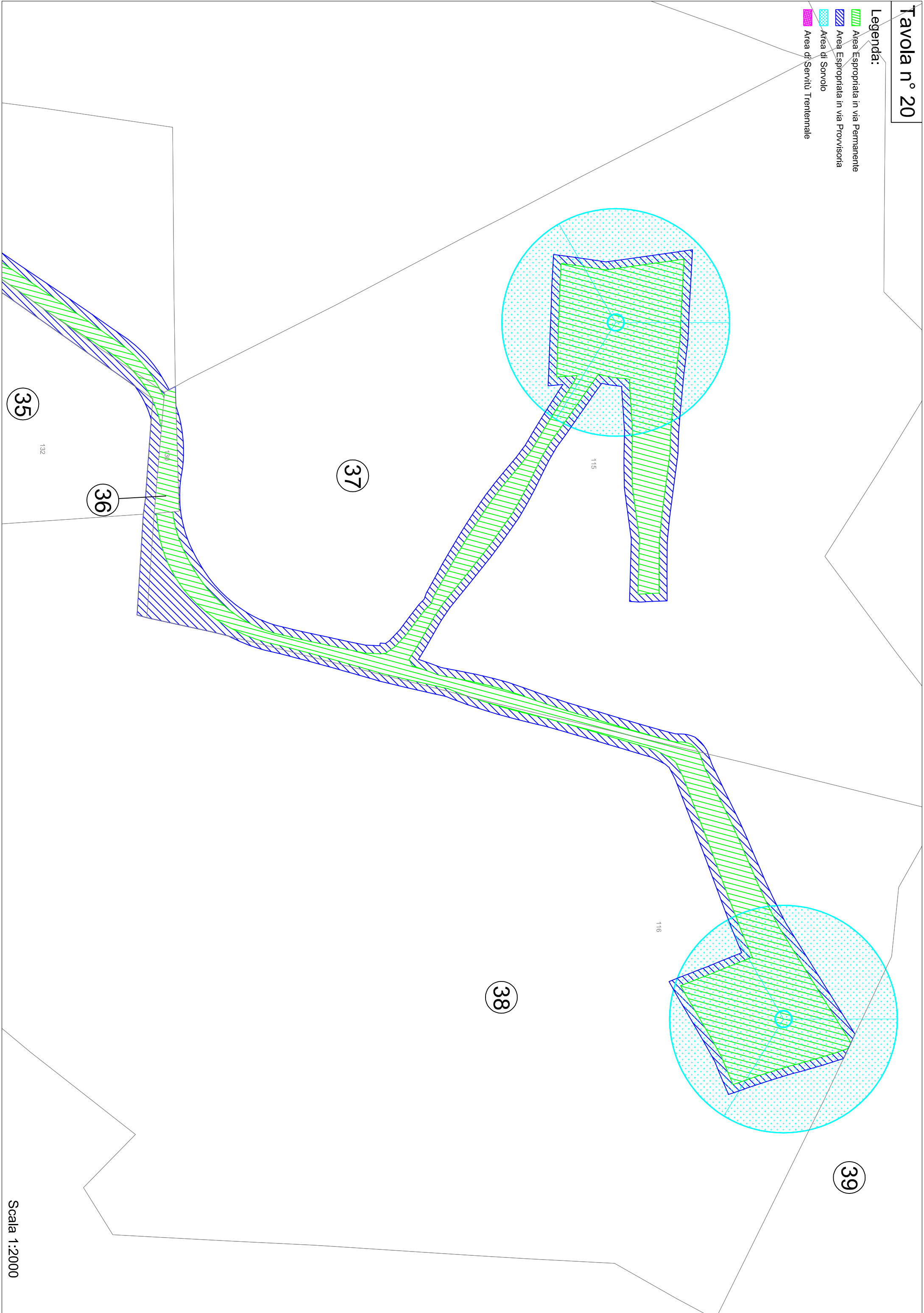
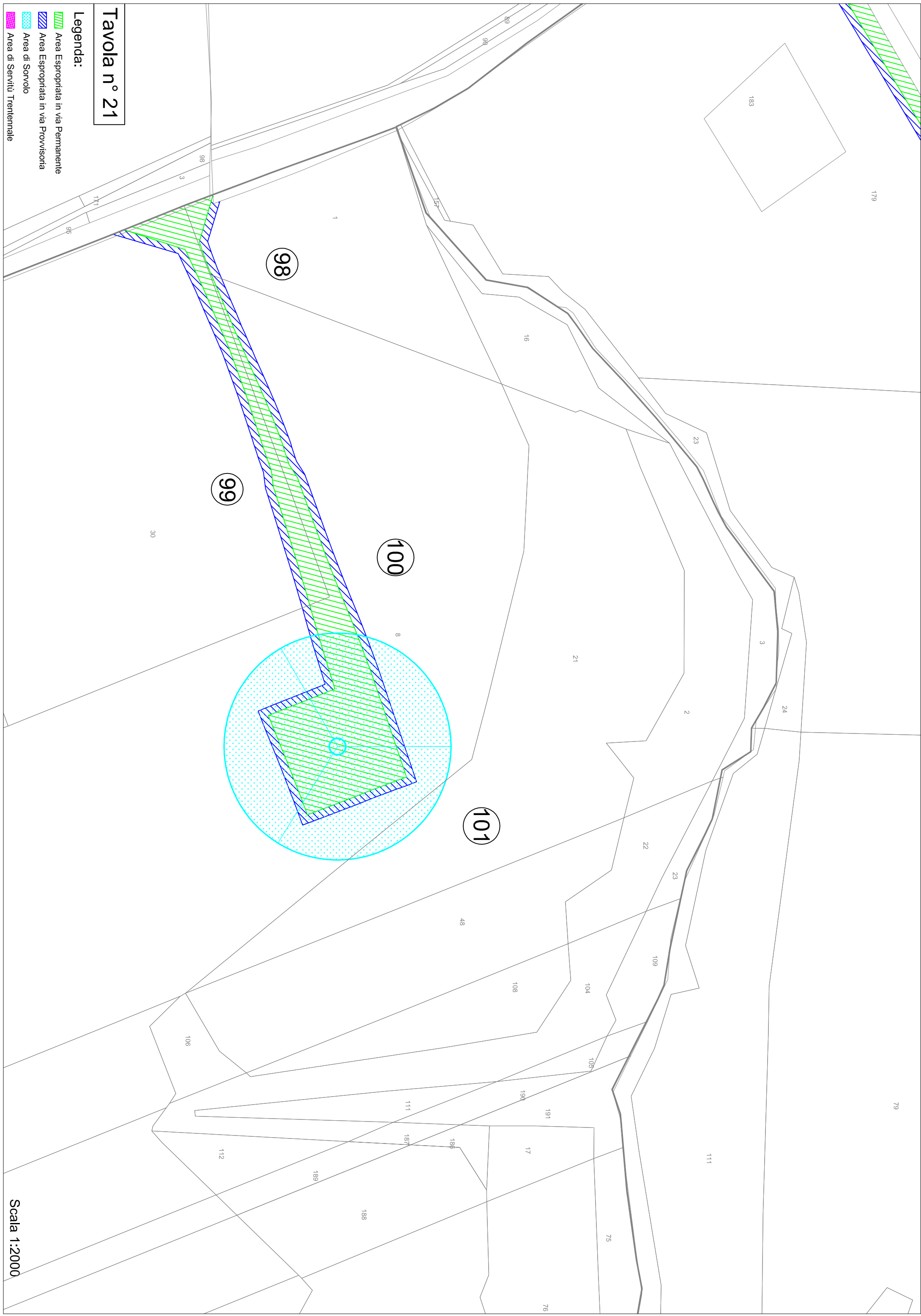


Tavola n° 21

Legenda:

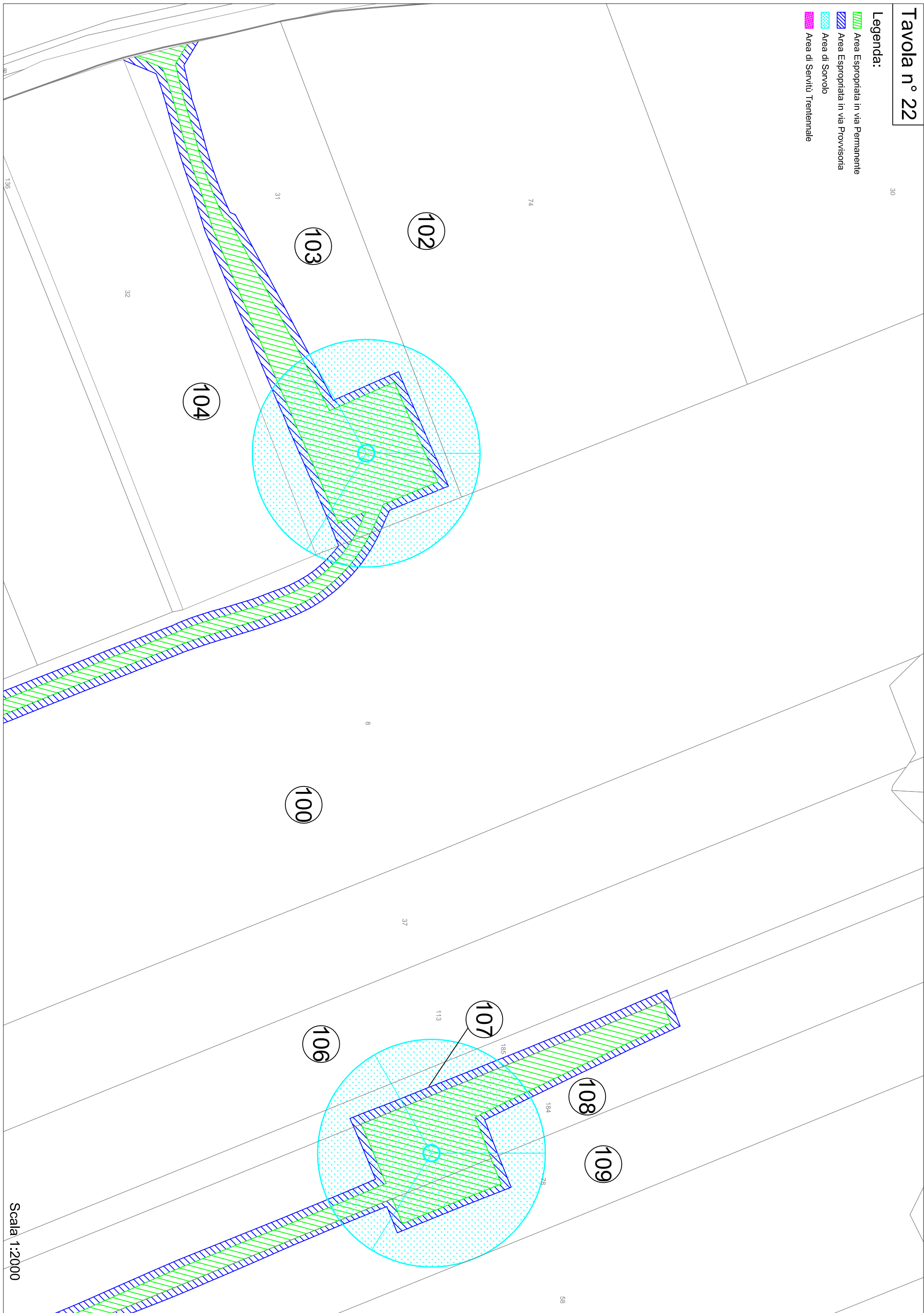
- Area Espropriata in via Permanente
- Area Espropriata in via Provvisoria
- Area di Sorvolo
- Area di Servitù Triennale



Scala 1:2000

Legenda:

- Area Espropriata in via Permanente
- Area Espropriata in via Provvisoria
- Area di Sorvolo
- Area di Servizi Trentennale



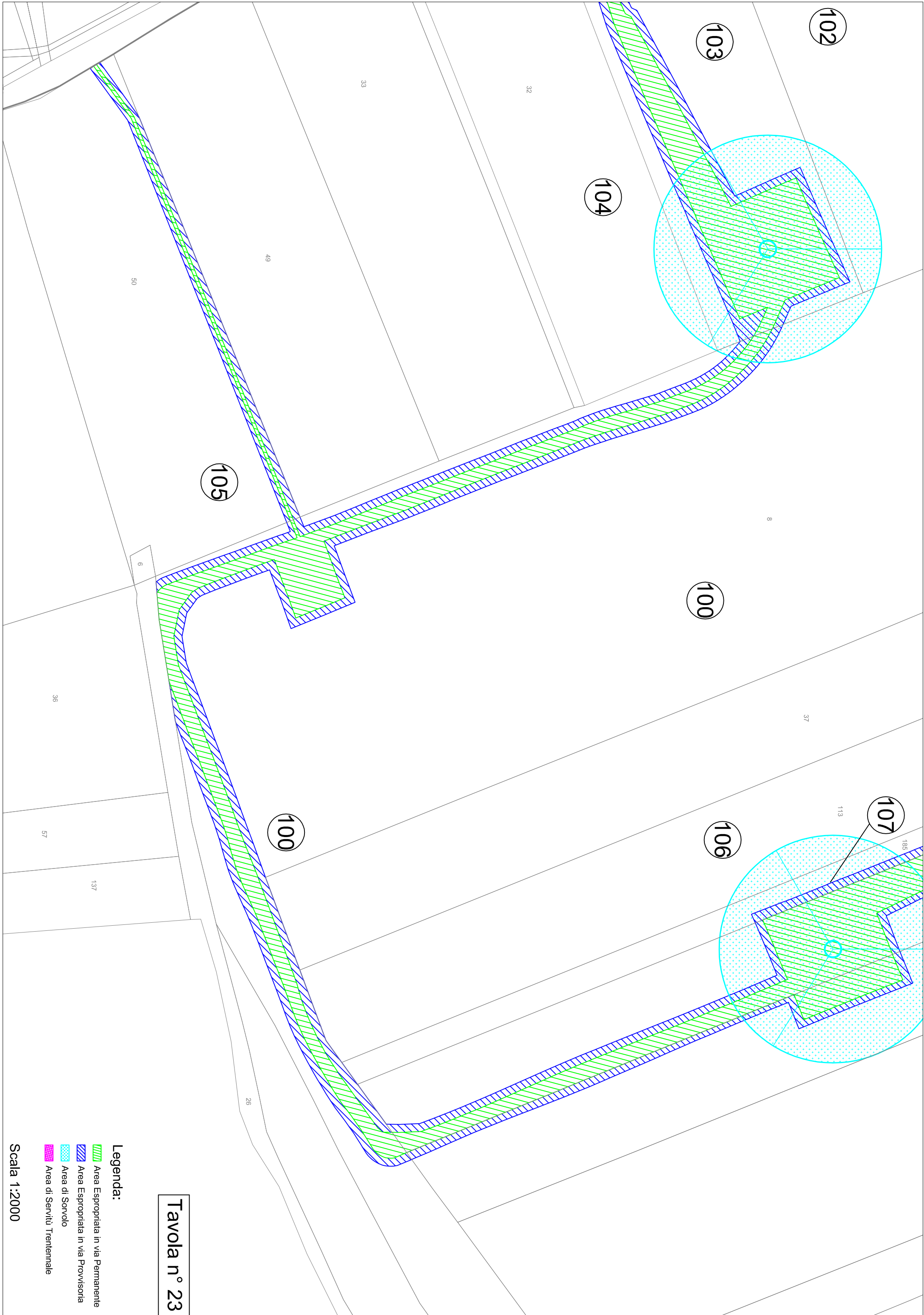


Tavola n° 24

Legenda:

- Area Espropriata in via Permanente
- Area Espropriata in via Provvisoria
- Area di Sorvolo
- Area di Servizi Trentennale

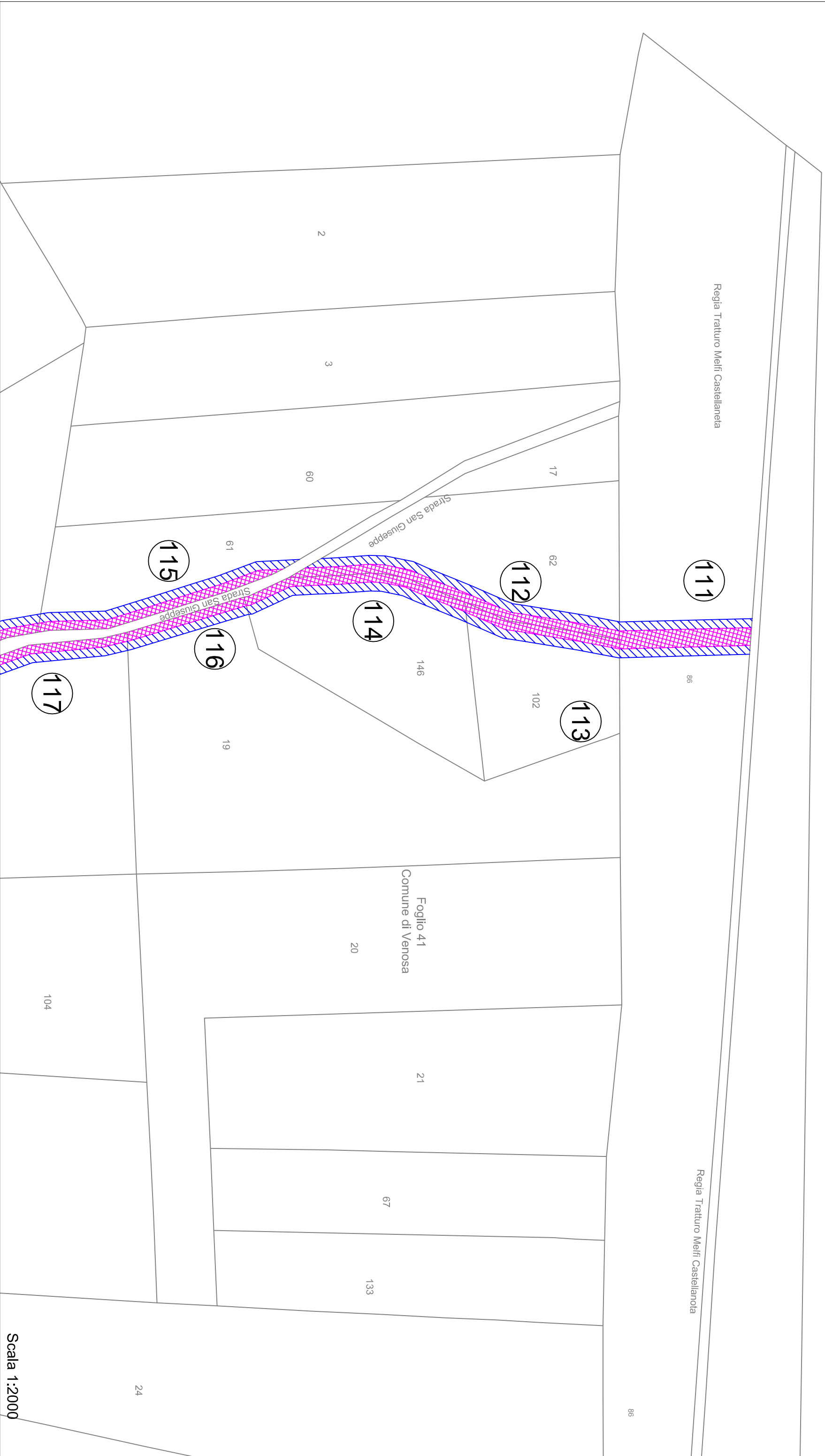


Tavola n° 25

Legenda:

- Area Espropriata in via Permanente
- Area Espropriata in via Provvisoria
- Area di Sorvolo
- Area di Servizi Trentennale

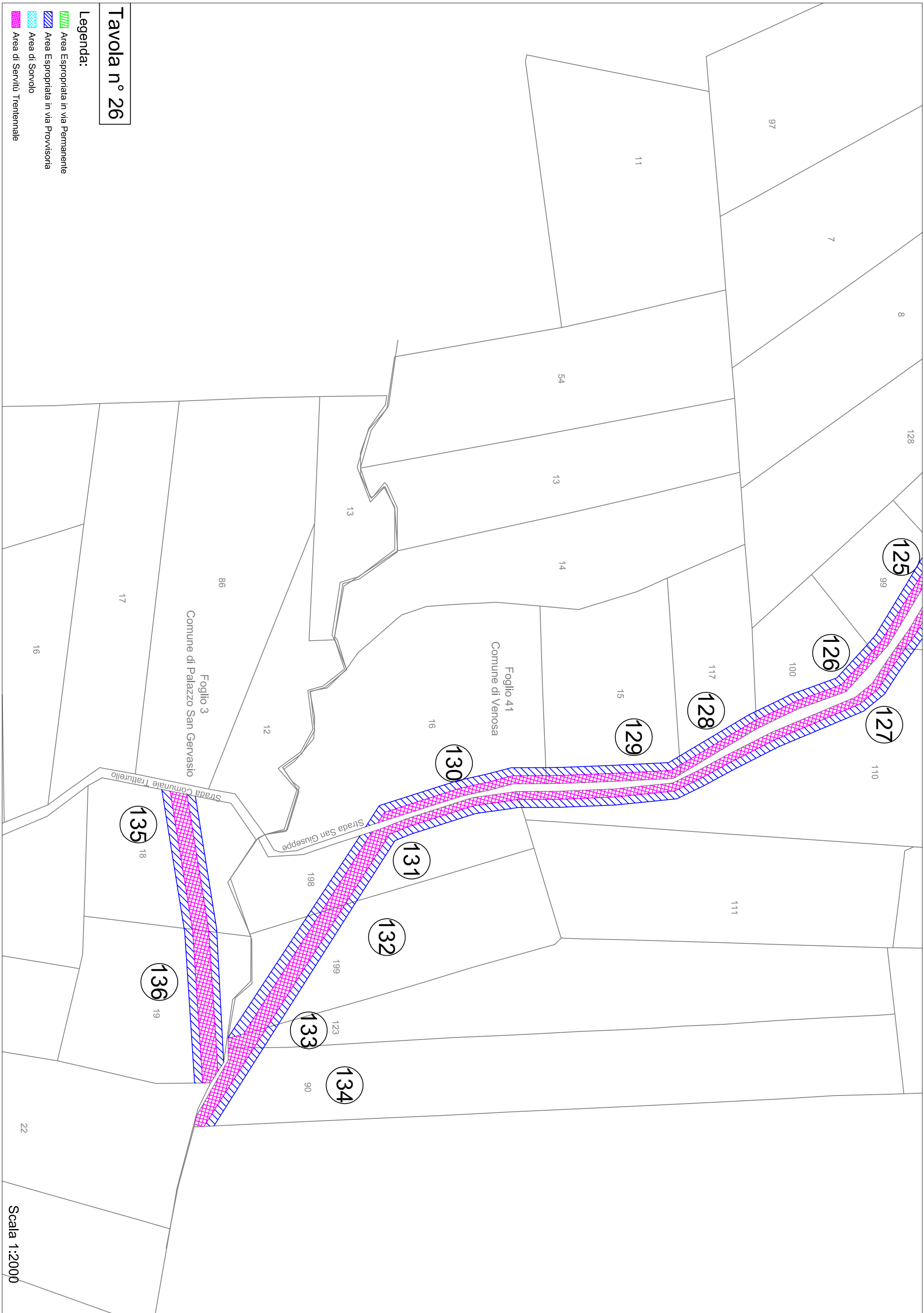


Scala 1:2000

Tavola n° 26

Legenda:

- Area Espropriata in via Permanente
- Area Espropriata in via Provvisoria
- Area di Sorvolo
- Area di Servizi Trentennale



Scala 1:2000

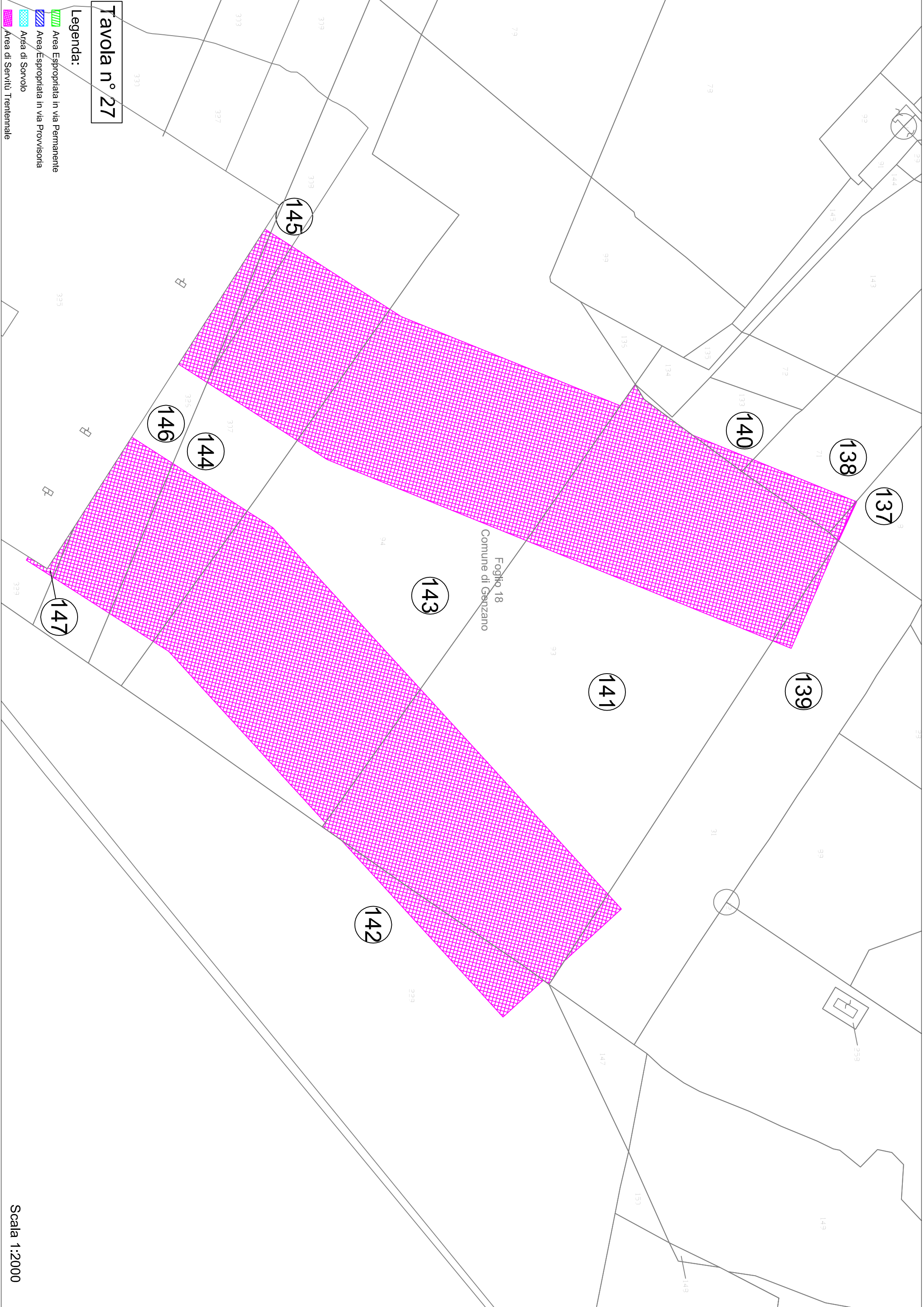





Tavola n° 27

Legenda:

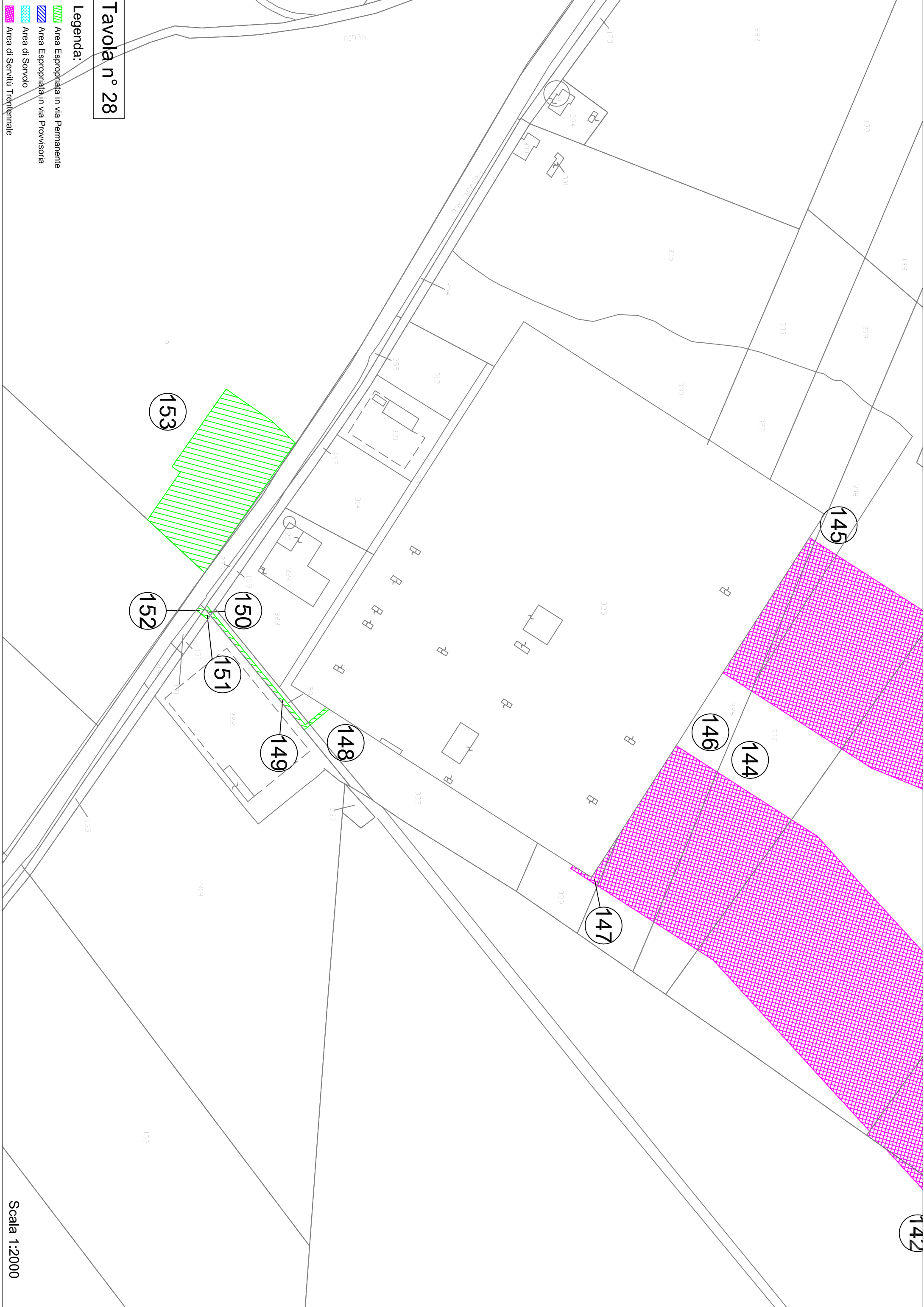
-  Area Espropriata in via Permanente
-  Area Espropriata in via Provvisoria
-  Area di Servizio Trentennale

Foglio 18
Comune di GORIZZANO

Scala 1:2000

Tavola n° 28

- Legenda:**
- Area Espropriata in via Permanente
 - Area Espropriata in via Provvisoria
 - Area di Sorvolo
 - Area di Servizio Triennale



Visura per immobile

Situazione degli atti informatizzati al 06/09/2017

Dati della richiesta	Comune di MONTEMILONE (Codice: F568)
	Provincia di POTENZA
Catasto Terreni	Foglio: 1 Particella: 160

Immobile

N.	DATI IDENTIFICATIVI			DATI CLASSAMENTO						DATI DERIVANTI DA		
	Foglio	Particella	Sub	Porz	Qualità Classe	Superficie(m²)		Deduz	Reddito			
						ha are ca				Dominicale	Agrario	
1	1	160		-	SEMINATIVO 2	4	75	86		Euro 270,34 L. 523.446	Euro 159,74 L. 309.309	SCRITTURA PRIVATA del 24/09/1986 in atti dal 15/05/1996 (n. 2978.2/1987)
Notifica							Partita	36422				

INTESTATO

N.	DATI ANAGRAFICI	CODICE FISCALE	DIRITTI E ONERI REALI
1	FERRULLI Salvatore nato a ALTAMURA il 19/09/1933	FRRSVT33P19A225K*	(1) Proprieta` per 1000/1000
DATI DERIVANTI DA	ISTRUMENTO (ATTO PUBBLICO) del 27/06/1989 Voltura in atti dal 12/10/1994 Repertorio n.: 88202 Rogante: BERLOCO Sede: ALTAMURA Registrazione: UR Sede: GIOIA DEL COLLE n: 4248 del 17/07/1989 (n. 6085.1/1989)		

Unità immobiliari n. 1

Tributi erariali: Euro 0,90

Visura telematica

* Codice Fiscale Validato in Anagrafe Tributaria

Visura per immobile

Situazione degli atti informatizzati al 06/09/2017

Dati della richiesta	Comune di MONTEMILONE (Codice: F568)
	Provincia di POTENZA
Catasto Terreni	Foglio: 1 Particella: 73

Immobile

N.	DATI IDENTIFICATIVI			DATI CLASSAMENTO						DATI DERIVANTI DA		
	Foglio	Particella	Sub	Porz	Qualità Classe	Superficie(m²)		Deduz	Reddito			
						ha are ca				Dominicale	Agrario	
1	1	73		-	SEMINATIVO 2	1	88	76		Euro 107,24 L. 207.636	Euro 63,37 L. 122.694	SCRITTURA PRIVATA del 24/09/1986 in atti dal 15/05/1996 (n. 2978.2/1987)
Notifica						Partita		36422				

INTESTATO

N.	DATI ANAGRAFICI	CODICE FISCALE	DIRITTI E ONERI REALI
1	FERRULLI Salvatore nato a ALTAMURA il 19/09/1933	FRRSVT33P19A225K*	(1) Proprieta` per 1000/1000
DATI DERIVANTI DA		ISTRUMENTO (ATTO PUBBLICO) del 27/06/1989 Voltura in atti dal 12/10/1994 Repertorio n.: 88202 Rogante: BERLOCO Sede: ALTAMURA Registrazione: UR Sede: GIOIA DEL COLLE n: 4248 del 17/07/1989 (n. 6085.1/1989)	

Unità immobiliari n. 1

Tributi erariali: Euro 0,90

Visura telematica

* Codice Fiscale Validato in Anagrafe Tributaria

Visura per immobile

Situazione degli atti informatizzati al 06/09/2017

Dati della richiesta	Comune di MONTEMILONE (Codice: F568)
	Provincia di POTENZA
Catasto Terreni	Foglio: 1 Particella: 164

Immobile

N.	DATI IDENTIFICATIVI			DATI CLASSAMENTO					DATI DERIVANTI DA	
	Foglio	Particella	Sub	Porz	Qualità Classe	Superficie(m²)	Deduz	Reddito		
						ha are ca		Dominicale		Agrario
1	1	164		-	SEMIN IRRIG U	97 00		Euro 115,22	Euro 45,09	Tabella di variazione del 22/12/2009 protocollo n. PZ0348586 in atti dal 22/12/2009 TRASMISSIONE DATI AGEA AI SENSI DEL DL 3.10.2006 N.262 (n. 13929.1/2009)
Notifica					Partita					
Annotazioni	di stadio: VARIAZIONE CULTURALE ESEGUITA AI SENSI DEL DL 3.10.2006 N. 262, CONVERTITO CON MODIFICAZIONI NELLA LEGGE 24.11.2006 N. 286 E SUCCESSIVE MODIFICAZIONI (ANNO 2009) - CLASSAMENTO PER PARIFICAZIONE CON LA QUALITA` 18 - ORTO IRRIG , CLASSE UNICA									

INTESTATI

N.	DATI ANAGRAFICI	CODICE FISCALE	DIRITTI E ONERI REALI
1	LOBUONO Antonio nato a LAVELLO il 03/05/1967	LBNNTN67E03E493C*	(1) Proprieta` per 2/18
2	LOBUONO Gennaro nato a VENOSA il 07/08/1964	LBNGNR64M07L738Q*	(1) Proprieta` per 2/18
3	LOBUONO Giovanna nata a LAVELLO il 15/12/1970	LBNGNN70T55E493M*	(1) Proprieta` per 2/18
4	LOBUONO Mauro nato a LAVELLO il 28/11/1934	LBNMRA34S28E493O*	(1) Proprieta` per 12/18
DATI DERIVANTI DA	DENUNZIA (NEI PASSAGGI PER CAUSA DI MORTE) del 27/05/1995 protocollo n. 00106458 in atti dal 27/02/2001 Registrazione: UR Sede: MELFI Volume: 3 n: 640 del 21/11/2000 SUCCESSIONE (n. 3760.1/2000)		

Unità immobiliari n. 1

Tributi erariali: Euro 0,90

Visura telematica

* Codice Fiscale Validato in Anagrafe Tributaria

Visura per immobile

Situazione degli atti informatizzati al 06/09/2017

Dati della richiesta	Comune di MONTEMILONE (Codice: F568)
	Provincia di POTENZA
Catasto Terreni	Foglio: 1 Particella: 176

Immobile

N.	DATI IDENTIFICATIVI			DATI CLASSAMENTO					DATI DERIVANTI DA	
	Foglio	Particella	Sub	Porz	Qualità Classe	Superficie(m²) ha are ca	Deduz	Reddito		
1	1	176		-	SEMINATIVO 3	17 05		Euro 5,72 L. 11.083	Euro 4,84 L. 9.378	ISTRUMENTO (ATTO PUBBLICO) del 19/06/1973 in atti dal 03/04/1996 (n. 7184.1/1973)
Notifica				Partita						

INTESTATI

N.	DATI ANAGRAFICI	CODICE FISCALE	DIRITTI E ONERI REALI
1	LOBUONO Antonio nato a LAVELLO il 03/05/1967	LBNNTN67E03E493C*	(1) Proprieta` per 2/18
2	LOBUONO Gennaro nato a VENOSA il 07/08/1964	LBNGNR64M07L738Q*	(1) Proprieta` per 2/18
3	LOBUONO Giovanna nata a LAVELLO il 15/12/1970	LBNGNN70T55E493M*	(1) Proprieta` per 2/18
4	LOBUONO Mauro nato a LAVELLO il 28/11/1934	LBNMRA34S28E493O*	(1) Proprieta` per 12/18
DATI DERIVANTI DA		DENUNZIA (NEI PASSAGGI PER CAUSA DI MORTE) del 27/05/1995 protocollo n. 00106458 in atti dal 27/02/2001 Registrazione: UR Sede: MELFI Volume: 3 n: 640 del 21/11/2000 SUCCESSIONE (n. 3760.1/2000)	

Unità immobiliari n. 1

Tributi erariali: Euro 0,90

Visura telematica

* Codice Fiscale Validato in Anagrafe Tributaria

Visura per immobile

Situazione degli atti informatizzati al 06/09/2017

Dati della richiesta	Comune di MONTEMILONE (Codice: F568)
	Provincia di POTENZA
Catasto Terreni	Foglio: 1 Particella: 101

Immobile

N.	DATI IDENTIFICATIVI			DATI CLASSAMENTO						DATI DERIVANTI DA	
	Foglio	Particella	Sub	Porz	Qualità Classe	Superficie(m²)		Deduz	Reddito		
						ha	are ca		Dominicale		Agrario
1	1	101		-	SEMIN IRRIG U	41	82		Euro 49,68	Euro 19,44	Tabella di variazione del 22/12/2009 protocollo n. PZ0348584 in atti dal 22/12/2009 TRASMISSIONE DATI AGEA AI SENSI DEL DL 3.10.2006 N.262 (n. 13927.1/2009)
Notifica							Partita				
Annotazioni	di stadio: VARIAZIONE COLTURALE ESEGUITA AI SENSI DEL DL 3.10.2006 N. 262, CONVERTITO CON MODIFICAZIONI NELLA LEGGE 24.11.2006 N. 286 E SUCCESSIVE MODIFICAZIONI (ANNO 2009) - CLASSAMENTO PER PARIFICAZIONE CON LA QUALITA` 18 - ORTO IRRIG , CLASSE UNICA										

INTESTATI

N.	DATI ANAGRAFICI	CODICE FISCALE	DIRITTI E ONERI REALI
1	LOBUONO Antonio nato a LAVELLO il 03/05/1967	LBNNTN67E03E493C*	(1) Proprieta` per 2/18
2	LOBUONO Gennaro nato a VENOSA il 07/08/1964	LBNNGNR64M07L738Q*	(1) Proprieta` per 2/18
3	LOBUONO Giovanna nata a LAVELLO il 15/12/1970	LBNNGNN70T55E493M*	(1) Proprieta` per 2/18
4	LOBUONO Mauro nato a LAVELLO il 28/11/1934	LBNMRA34S28E493O*	(1) Proprieta` per 12/18
DATI DERIVANTI DA	DENUNZIA (NEI PASSAGGI PER CAUSA DI MORTE) del 27/05/1995 protocollo n. 00106458 in atti dal 27/02/2001 Registrazione: UR Sede: MELFI Volume: 3 n: 640 del 21/11/2000 SUCCESIONE (n. 3760.1/2000)		

Unità immobiliari n. 1

Tributi erariali: Euro 0,90

Visura telematica

* Codice Fiscale Validato in Anagrafe Tributaria

Visura per immobile

Situazione degli atti informatizzati al 08/09/2017

Data: 08/09/2017 - Ora: 12.29.40 Fine

Visura n.: T136264 Pag: 1

Dati della richiesta	Comune di MONTEMILONE (Codice: F568)
	Provincia di POTENZA
Catasto Terreni	Foglio: 1 Particella: 53

Immobile

N.	DATI IDENTIFICATIVI			DATI CLASSAMENTO					DATI DERIVANTI DA	
	Foglio	Particella	Sub	Porz	Qualità Classe	Superficie(m²)	Deduz	Reddito		
						ha are ca		Dominicale		Agrario
1	1	53		-	SEMINATIVO 3	12 15		Euro 4,08 L. 7.898	Euro 3,45 L. 6.683	FRAZIONAMENTO del 20/12/1972 in atti dal 17/01/1992 D. V.7186/73 (n. 12306.7/1972)
Notifica					Partita					

INTESTATI

N.	DATI ANAGRAFICI	CODICE FISCALE	DIRITTI E ONERI REALI
1	CASSA PER LA PICCOLA PROPRIETA` CONTADINA con sede in ROMA		(10) Oneri VENDITORE CON PATTO DI RISERVATO DOMINIO
2	CASTROVILLARI Carmine nato a MINERVINO MURGE il 28/12/1933	CSTCMN33T28F220Y*	(1) Proprieta` per 8/48
3	CORNACCHIA Giuseppe nato a ALTAMURA il 16/05/1957	CRNGPP57E16A225B*	(1) Proprieta` per 16/144 bene personale
4	DEBERNARDIS Alessandra nata a ALTAMURA il 11/10/1959	DBRLSN59R51A225D*	(1) Proprieta` per 8/144
5	FERRULLI Giuseppe nato a ALTAMURA il 13/06/1907	FRRGPP07H13A225L*	(1) Proprieta` per 8/48
6	RUSSO Donato nato a LAVELLO il 15/12/1907	RSSDNT07T15E493P*	(1) Proprieta` per 8/48
7	TEGOLA Filippo nato a MINERVINO MURGE il 26/01/1913	TGLFPP13A26F220D*	(1) Proprieta` per 8/48
8	VULPIO Michele nato a ALTAMURA il 25/04/1915	VLPMLH15D25A225H*	(1) Proprieta` per 8/48
DATI DERIVANTI DA		RETTIFICA DI INTESTAZIONE ALL'ATTUALITA' del 29/05/2014 protocollo n. PZ0104277 Voltura in atti dal 26/09/2014 Repertorio n.: 18479 Rogante: LONERO GAETANO Sede: ALTAMURA Registrazione: Sede: DIVISIONE MOD. UNICO N.7034/2014 (n. 12116.1/2014)	

Unità immobiliari n. 1

Tributi erariali: Euro 0,90

Visura telematica

* Codice Fiscale Validato in Anagrafe Tributaria

Visura per immobile

Situazione degli atti informatizzati al 08/09/2017

Dati della richiesta	Comune di MONTEMILONE (Codice: F568)
	Provincia di POTENZA
Catasto Terreni	Foglio: 1 Particella: 1

Immobile

N.	DATI IDENTIFICATIVI			DATI CLASSAMENTO					DATI DERIVANTI DA	
	Foglio	Particella	Sub	Porz	Qualità Classe	Superficie(m²) ha are ca	Deduz	Reddito		
1	1	1		-	SEMINATIVO 3	8 09 62		Euro 271,79 L. 526.253	Euro 229,97 L. 445.291	Impianto meccanografico del 06/01/1979
Notifica				Partita						

INTESTATO

N.	DATI ANAGRAFICI	CODICE FISCALE	DIRITTI E ONERI REALI
1	CONSIGLIO Francesco nato a SPINAZZOLA il 12/10/1951	CNSFNC51R12I907B*	(1) Proprieta` per 1/1 in regime di separazione dei beni
DATI DERIVANTI DA		RETTIFICA DI INTESTAZIONE ALL'ATTUALITA' del 28/08/2013 protocollo n. PZ0129022 in atti dal 28/08/2013 Registrazione: Sede: ISTANZA 6830/2013 (n. 10529.1/2013)	

Unità immobiliari n. 1

Tributi erariali: Euro 0,90

Visura telematica

* Codice Fiscale Validato in Anagrafe Tributaria

Visura per immobile

Situazione degli atti informatizzati al 08/09/2017

Data: 08/09/2017 - Ora: 12.31.13 Fine

Visura n.: T137099 Pag: 1

Dati della richiesta	Comune di MONTEMILONE (Codice: F568)
	Provincia di POTENZA
Catasto Terreni	Foglio: 1 Particella: 240

Immobile

N.	DATI IDENTIFICATIVI			DATI CLASSAMENTO						DATI DERIVANTI DA		
	Foglio	Particella	Sub	Porz	Qualità Classe	Superficie(m ²)			Deduz		Reddito	
						ha	are	ca			Dominicale	Agrario
1	1	240		-	SEMINATIVO 2	9	47	52		Euro 538,29	Euro 318,08	FRAZIONAMENTO del 17/09/1994 in atti dal 12/10/1994 VRO/94 (n. 11.6/1994)
										L. 1.042.272	L. 615.888	

Notifica		Partita	
Annotazioni	deriva dal num. 15		

INTESTATI

N.	DATI ANAGRAFICI	CODICE FISCALE	DIRITTI E ONERI REALI
1	DI LECCE Giovanni nato a CASTELLANA GROTTI il 17/12/1976	DLCGNN76T17C134B*	(1) Proprieta` per 1/2
2	DI LECCE Michele nato a CASTELLANA GROTTI il 07/12/1975	DLCMHL75T07C134A*	(1) Proprieta` per 1/2
DATI DERIVANTI DA		ISTRUMENTO (ATTO PUBBLICO) del 15/02/2016 Nota presentata con Modello Unico in atti dal 25/02/2016 Repertorio n.: 16813 Rogante: FALCONIO DIOMEDE Sede: NAPOLI	
Registrazione: Sede: COMPRAVENDITA (n. 2585.1/2016)			

Unità immobiliari n. 1

Tributi erariali: Euro 0,90

Visura telematica

* Codice Fiscale Validato in Anagrafe Tributaria

Visura per immobile

Situazione degli atti informatizzati al 08/09/2017

Data: 08/09/2017 - Ora: 12.32.15 Fine

Visura n.: T137622 Pag: 1

Dati della richiesta	Comune di MONTEMILONE (Codice: F568)
	Provincia di POTENZA
Catasto Terreni	Foglio: 1 Particella: 241

Immobile

N.	DATI IDENTIFICATIVI			DATI CLASSAMENTO					DATI DERIVANTI DA	
	Foglio	Particella	Sub	Porz	Qualità Classe	Superficie(m ²)	Deduz	Reddito		
						ha are ca		Dominicale		Agrario
1	1	241		AA	SEMINATIVO 2	24 00		Euro 13,63	Euro 8,06	Tabella di variazione del 12/03/2007 protocollo n. PZ0127556 in atti dal 12/03/2007 TRASMISSIONE DATI AI SENSI DEL DECRETO 262 DEL 3 OTTOBRE 2006 (n. 38893.1/2007)
				AB	PASCOLO ARB 2	76 00		Euro 5,10	Euro 3,53	
Notifica					Partita					
Annotazioni	variazione colturale ex d.l. n. 262/06 - qualita` dichiarata o parificata a coltura presente nel quadro tariffario									

INTESTATI

N.	DATI ANAGRAFICI	CODICE FISCALE	DIRITTI E ONERI REALI
1	DI LECCE Giovanni nato a CASTELLANA GROTTI il 17/12/1976	DLCGNN76T17C134B*	(1) Proprieta` per 1/2
2	DI LECCE Michele nato a CASTELLANA GROTTI il 07/12/1975	DLCMHL75T07C134A*	(1) Proprieta` per 1/2
DATI DERIVANTI DA	ISTRUMENTO (ATTO PUBBLICO) del 15/02/2016 Nota presentata con Modello Unico in atti dal 25/02/2016 Repertorio n.: 16813 Rogante: FALCONIO DIOMEDE Sede: NAPOLI Registrazione: Sede: COMPRVENDITA (n. 2585.1/2016)		

Unità immobiliari n. 1

Tributi erariali: Euro 0,90

Visura telematica

* Codice Fiscale Validato in Anagrafe Tributaria

Visura per immobile

Situazione degli atti informatizzati al 08/09/2017

Dati della richiesta	Comune di MONTEMILONE (Codice: F568)
	Provincia di POTENZA
Catasto Terreni	Foglio: 1 Particella: 42

Immobile

N.	DATI IDENTIFICATIVI			DATI CLASSAMENTO						DATI DERIVANTI DA	
	Foglio	Particella	Sub	Porz	Qualità Classe	Superficie(m ²)		Deduz	Reddito		
						ha are ca			Dominicale	Agrario	
1	1	42		-	SEMINATIVO 3	9	12	50	Euro 306,32 L. 593.125	Euro 259,20 L. 501.875	VARIAZIONE D'UFFICIO del 17/09/1994 in atti dal 12/10/1994 VRO/94 (n. 11.22/1994)
Notifica						Partita					

INTESTATO

N.	DATI ANAGRAFICI	CODICE FISCALE	DIRITTI E ONERI REALI
1	PETRARULO MUSCIO Maria Pia nata a LAVELLO il 29/08/1968	PTRMRP68M69E493G*	(1) Proprieta` per 1000/1000
DATI DERIVANTI DA		VOLTURA D'UFFICIO del 23/04/2008 protocollo n. PZ0121291 in atti dal 23/04/2008 Registrazione: Sede: INTERSCAMBIO INFORMATIVO CD (n. 6397.1/2008)	

Unità immobiliari n. 1

Tributi erariali: Euro 0,90

Visura telematica

* Codice Fiscale Validato in Anagrafe Tributaria

Visura per immobile

Situazione degli atti informatizzati al 08/09/2017

Dati della richiesta	Comune di MONTEMILONE (Codice: F568)
	Provincia di POTENZA
Catasto Terreni	Foglio: 1 Particella: 14

Immobile

N.	DATI IDENTIFICATIVI			DATI CLASSAMENTO						DATI DERIVANTI DA		
	Foglio	Particella	Sub	Porz	Qualità Classe	Superficie(m²)			Deduz		Reddito	
						ha	are	ca			Dominicale	Agrario
1	1	14		-	SEMINATIVO 1	30	36	92		Euro 1.960,55 L. 3.796.150	Euro 1.254,75 L. 2.429.536	Impianto meccanografico del 06/01/1979
Notifica							Partita					

INTESTATI

N.	DATI ANAGRAFICI	CODICE FISCALE	DIRITTI E ONERI REALI
1	DI LECCE Giovanni nato a CASTELLANA GROTTI il 17/12/1976	DLCGNN76T17C134B*	(1) Proprieta` per 1/2
2	DI LECCE Michele nato a CASTELLANA GROTTI il 07/12/1975	DLCMHL75T07C134A*	(1) Proprieta` per 1/2
DATI DERIVANTI DA		ISTRUMENTO (ATTO PUBBLICO) del 15/02/2016 Nota presentata con Modello Unico in atti dal 25/02/2016 Repertorio n.: 16813 Rogante: FALCONIO DIOMEDE Sede: NAPOLI	
		Registrazione: Sede: COMPRAVENDITA (n. 2585.1/2016)	

Unità immobiliari n. 1

Tributi erariali: Euro 0,90

Visura telematica

* Codice Fiscale Validato in Anagrafe Tributaria

Visura storica per immobile

Data: 15/11/2013 - Ora: 16.23.07

Segue

Visura n.: T224370 Pag: 1

Situazione degli atti informatizzati dall'impianto meccanografico al 15/11/2013

Dati della richiesta	Comune di MONTEMILONE (Codice: F568)
Catasto Terreni	Provincia di POTENZA Foglio: 1 Particella: 115

INTESTATO

1	PETRARULO MUSCIO Maria Pia nata a LAVELLO il 29/08/1968	PTRMRP68M69E493G*	(1) Proprieta` per 1000/1000
---	---	-------------------	------------------------------

Situazione dell'Immobile dall'impianto meccanografico

N.	DATI IDENTIFICATIVI			DATI CLASSAMENTO					DATI DERIVANTI DA			
	Foglio	Particella	Sub	Porz	Qualità Classe	Superficie(m²)			Deduz	Reddito		
						ha are ca					Dominicale	Agrario
1	1	115		-	SEMINATIVO 1	10	12	18		Euro 653,43 L. 1.265.225	Euro 418,20 L. 809.744	Impianto meccanografico del 06/01/1979
Notifica				Partita				5859				

L'intestazione alla data della richiesta deriva dai seguenti atti:

Situazione degli intestati dal 23/04/2008

N.	DATI ANAGRAFICI	CODICE FISCALE	DIRITTI E ONERI REALI
1	PETRARULO MUSCIO Maria Pia nata a LAVELLO il 29/08/1968	PTRMRP68M69E493G*	(1) Proprieta` per 1000/1000
DATI DERIVANTI DA VOLTURA D'UFFICIO del 23/04/2008 n. 6397.1/2008 in atti dal 23/04/2008 (protocollo n. PZ0121291) Registrazione: Sede: INTERSCAMBIO INFORMATIVO CD			

Situazione degli intestati dal 29/11/2001

N.	DATI ANAGRAFICI	CODICE FISCALE	DIRITTI E ONERI REALI
1	PETRARULO MUSCIO Mariapia nata a LAVELLO il 29/08/1968	PTRMRP68M69E493G*	(1) Proprieta` per 1000/1000 fino al 23/04/2008
DATI DERIVANTI DA RETTIFICA DI INTESTAZIONE ALL'ATTUALITA' del 29/11/2001 n. 19161.1/2001 in atti dal 29/11/2001 (protocollo n. 239717) Registrazione: Sede: RETTIFICA D'UFFICIO			

Situazione degli intestati dal 27/12/1999

N.	DATI ANAGRAFICI	CODICE FISCALE	DIRITTI E ONERI REALI
1	PETRARULO MUACIO Mariapia nata a LAVELLO il 29/08/1968	PTRMRP68M69E493G*	(1) Proprieta` per 1000/1000 fino al 29/11/2001
DATI DERIVANTI DA ISTRUMENTO (ATTO PUBBLICO) del 27/12/1999 Voltura n. 103 .1/2000 in atti dal 08/03/2000 Repertorio n. : 4436 Rogante: MARIA CARRETTA Sede: RIONERO IN VULTURE Registrazione: UR Sede: MELFI n: 52 del 11/01/2000			

Visura storica per immobile

Situazione degli atti informatizzati dall'impianto meccanografico al 15/11/2013

Situazione degli intestati dall'impianto meccanografico

N.	DATI ANAGRAFICI	CODICE FISCALE	DIRITTI E ONERI REALI
1	MUSCIO Michele nato a LAVELLO il 08/05/1925	MSCMHL25E08E493S*	fino al 27/12/1999
DATI DERIVANTI DA		Impianto meccanografico del 06/01/1979	

Unità immobiliari n. 1

Tributi erariali: Euro 0,90

Visura telematica

Visura per immobile

Situazione degli atti informatizzati al 08/09/2017

Dati della richiesta	Comune di MONTEMILONE (Codice: F568)
	Provincia di POTENZA
Catasto Terreni	Foglio: 1 Particella: 115

Immobile

N.	DATI IDENTIFICATIVI			DATI CLASSAMENTO						DATI DERIVANTI DA		
	Foglio	Particella	Sub	Porz	Qualità Classe	Superficie(m ²)			Deduz		Reddito	
						ha are ca				Dominicale	Agrario	
1	1	115		-	SEMINATIVO 1	10	12	18		Euro 653,43 L. 1.265.225	Euro 418,20 L. 809.744	Impianto meccanografico del 06/01/1979
Notifica						Partita						

INTESTATO

N.	DATI ANAGRAFICI	CODICE FISCALE	DIRITTI E ONERI REALI
1	PETRARULO MUSCIO Maria Pia nata a LAVELLO il 29/08/1968	PTRMRP68M69E493G*	(1) Proprieta` per 1000/1000
DATI DERIVANTI DA VOLTURA D'UFFICIO del 23/04/2008 protocollo n. PZ0121291 in atti dal 23/04/2008 Registrazione: Sede: INTERSCAMBIO INFORMATIVO CD (n. 6397.1/2008)			

Unità immobiliari n. 1

Tributi erariali: Euro 0,90

Visura telematica

* Codice Fiscale Validato in Anagrafe Tributaria

Visura per immobile

Situazione degli atti informatizzati al 08/09/2017

Dati della richiesta	Comune di MONTEMILONE (Codice: F568)
	Provincia di POTENZA
Catasto Terreni	Foglio: 1 Particella: 12

Immobile

N.	DATI IDENTIFICATIVI			DATI CLASSAMENTO						DATI DERIVANTI DA		
	Foglio	Particella	Sub	Porz	Qualità Classe	Superficie(m²)			Deduz		Reddito	
						ha	are	ca			Dominicale	Agrario
1	1	12		-	SEMINATIVO 1	18	34	82		Euro 1.184,51 L. 2.293.525	Euro 758,08 L. 1.467.856	Impianto meccanografico del 06/01/1979
Notifica							Partita					

INTESTATI

N.	DATI ANAGRAFICI	CODICE FISCALE	DIRITTI E ONERI REALI
1	DI LECCE Giovanni nato a CASTELLANA GROTTI il 17/12/1976	DLCGNN76T17C134B*	(1) Proprieta` per 1/2
2	DI LECCE Michele nato a CASTELLANA GROTTI il 07/12/1975	DLCMHL75T07C134A*	(1) Proprieta` per 1/2
DATI DERIVANTI DA		ISTRUMENTO (ATTO PUBBLICO) del 15/02/2016 Nota presentata con Modello Unico in atti dal 25/02/2016 Repertorio n.: 16813 Rogante: FALCONIO DIOMEDE Sede: NAPOLI	
		Registrazione: Sede: COMPRAVENDITA (n. 2585.1/2016)	

Unità immobiliari n. 1

Tributi erariali: Euro 0,90

Visura telematica

* Codice Fiscale Validato in Anagrafe Tributaria

Visura per immobile

Situazione degli atti informatizzati al 08/09/2017

Dati della richiesta	Comune di MONTEMILONE (Codice: F568)
	Provincia di POTENZA
Catasto Terreni	Foglio: 1 Particella: 18

Immobile

N.	DATI IDENTIFICATIVI			DATI CLASSAMENTO						DATI DERIVANTI DA		
	Foglio	Particella	Sub	Porz	Qualità Classe	Superficie(m²)			Deduz		Reddito	
						ha	are	ca			Dominicale	Agrario
1	1	18		-	SEMINATIVO 1	9	74	39		Euro 629,04	Euro 402,58	FRAZIONAMENTO in atti dal 18/01/1996 (n. 1419.1/1982)
										L. 1.217.988	L. 779.512	
Notifica						Partita						

INTESTATO

N.	DATI ANAGRAFICI	CODICE FISCALE	DIRITTI E ONERI REALI
1	CONSIGLIO Francesco nato a SPINAZZOLA il 12/10/1951	CNSFNC51R12I907B*	(1) Proprieta` per 1/1 in regime di separazione dei beni
DATI DERIVANTI DA		ISTRUMENTO (ATTO PUBBLICO) del 23/04/2014 Nota presentata con Modello Unico in atti dal 29/04/2014 Repertorio n.: 3011 Rogante: CONSOLO SALVATORE Sede: SPINAZZOLA Registrazione: Sede: COMPRAVENDITA (n. 4696.1/2014)	

Unità immobiliari n. 1

Tributi erariali: Euro 0,90

Visura telematica

* Codice Fiscale Validato in Anagrafe Tributaria

Visura storica per immobile

Visura n.: T222718 Pag: 1

Situazione degli atti informatizzati dall'impianto meccanografico al 15/11/2013

Dati della richiesta	Comune di MONTEMILONE (Codice: F568)
Catasto Terreni	Provincia di POTENZA
	Foglio: 1 Particella: 121

INTESTATO

1	IACOVIELLO Antonio nato a LAVELLO il 02/01/1951	CVLNTN51A02E493P	(1) Proprieta` per 1/1
---	---	------------------	------------------------

Situazione dell'Immobile dal 18/01/1996

N.	DATI IDENTIFICATIVI			DATI CLASSAMENTO						DATI DERIVANTI DA	
	Foglio	Particella	Sub	Porz	Qualità Classe	Superficie(m²)		Deduz	Reddito		
						ha are ca			Dominicale	Agrario	
1	1	121		-	SEMINATIVO 1	3 15 00			Euro 203,35 L. 393.750	Euro 130,15 L. 252.000	FRAZIONAMENTO n . 1419 .1/1982 in atti dal 18/01/1996
Notifica				Partita		36959					

Sono stati inoltre variati i seguenti immobili:

- foglio 1 particella 18

Numero di mappa soppresso dal 17/09/1994

N.	DATI IDENTIFICATIVI			DATI CLASSAMENTO						DATI DERIVANTI DA	
	Foglio	Particella	Sub	Porz	Qualità Classe	Superficie(m²)		Deduz	Reddito		
						ha are ca			Dominicale	Agrario	
1	1	121		-	SOPPRESSO	00 00					VARIAZIONE D'UFFICIO del 17/09/1994 n . 11 .22/1994 in atti dal 12/10/1994 VRO/94
Notifica				Partita		0					
Annotazioni				unito al num. 25							

Situazione dell'Immobile dall'impianto meccanografico

N.	DATI IDENTIFICATIVI			DATI CLASSAMENTO						DATI DERIVANTI DA	
	Foglio	Particella	Sub	Porz	Qualità Classe	Superficie(m²)		Deduz	Reddito		
						ha are ca			Dominicale	Agrario	
1	1	121			PASCOLO 1	48 60			L. 8.748	L. 5.346	Impianto meccanografico del 06/01/1979
* Codice Fiscale Validato in Anagrafe Tributaria											

Visura storica per immobile

Situazione degli atti informatizzati dall'impianto meccanografico al 15/11/2013

Notifica		Partita	5859		
----------	--	---------	------	--	--

L'intestazione alla data della richiesta deriva dai seguenti atti:

Situazione degli intestati dal 20/12/2010

N.	DATI ANAGRAFICI	CODICE FISCALE	DIRITTI E ONERI REALI
1	IACOVIELLO Antonio nato a LAVELLO il 02/01/1951	CVLNTN51A02E493P	(1) Proprieta` per 1/1
DATI DERIVANTI DA		ISTRUMENTO (ATTO PUBBLICO) del 20/12/2010 Voltura n . 1188 .1/2011 in atti dal 01/02/2011 (protocollo n . PZ0031660) Repertorio n .: 22298 Rogante: NOTAIO M MILLOZZA Sede: ROMA Registrazione: UU Sede: ROMA n: 39676 del 29/12/2010 CANCELLAZIONE DI RISERVATO DOMINIO	

Situazione degli intestati dal 14/12/1988

N.	DATI ANAGRAFICI	CODICE FISCALE	DIRITTI E ONERI REALI
1	IACOVIELLO Antonino nato a LAVELLO il 02/01/1951	CVLNNN51A02E493V*	(10) Oneri POSSESSORE PER ACQUISTO DALLA CASSA PER LA FORMAZIONE DELLA PROPRIETA` CONTADINA VENDITRICE CON PATTO DI RISERVATO DOMINIO fino al 20/12/2010
DATI DERIVANTI DA		ISTRUMENTO (ATTO PUBBLICO) del 14/12/1988 Voltura n . 300 .1/1989 in atti dal 21/05/1996 Repertorio n .: 4419 Rogante: DEL GAUDIO Sede: LAVELLO Registrazione: UR Sede: MELFI n: 1679 del 29/12/1988	

Situazione degli intestati dal 14/12/1988

N.	DATI ANAGRAFICI	CODICE FISCALE	DIRITTI E ONERI REALI
1	CASSA PER LA FORMAZIONE DELLA PROPRIETA` CONTADINA		fino al 14/12/1988
DATI DERIVANTI DA		ISTRUMENTO (ATTO PUBBLICO) del 14/12/1988 Voltura n . 299 .1/1989 in atti dal 21/05/1996 Repertorio n .: 4418 Rogante: DEL GAUDIO Sede: LAVELLO Registrazione: UR Sede: MELFI n: 1678 del 29/12/1988	

Situazione degli intestati dal 18/01/1996

N.	DATI ANAGRAFICI	CODICE FISCALE	DIRITTI E ONERI REALI
1	IACOVIELLO Donato;POSSESSORE PER ACQUISTO DELLA CASSA PER LA FORMAZIONE DELLA PICCOLA PROPRIETARIA CONTADINA VENDITORE nato a LAVELLO il 24/08/1911	CVLDNT11M24E493B*	fino al 14/12/1988
DATI DERIVANTI DA		Frazionamento in atti dal 18/01/1996	

Situazione degli intestati dall'impianto meccanografico

N.	DATI ANAGRAFICI	CODICE FISCALE	DIRITTI E ONERI REALI
1	MUSCIO Michele nato a LAVELLO il 08/05/1925	MSCMHL25E08E493S*	fino al 17/09/1994
DATI DERIVANTI DA		Impianto meccanografico del 06/01/1979	

Unità immobiliari n. 1

Tributi erariali: Euro 0,90

Visura telematica

Visura per immobile

Situazione degli atti informatizzati al 08/09/2017

Dati della richiesta	Comune di MONTEMILONE (Codice: F568)
	Provincia di POTENZA
Catasto Terreni	Foglio: 1 Particella: 121

Immobile

N.	DATI IDENTIFICATIVI			DATI CLASSAMENTO						DATI DERIVANTI DA		
	Foglio	Particella	Sub	Porz	Qualità Classe	Superficie(m²)		Deduz	Reddito			
						ha	are ca		Dominicale		Agrario	
1	1	121		-	SEMINATIVO 1	3	15	00		Euro 203,35	Euro 130,15	FRAZIONAMENTO in atti dal 18/01/1996 (n. 1419.1/1982)
										L. 393.750	L. 252.000	
Notifica						Partita						

INTESTATO

N.	DATI ANAGRAFICI	CODICE FISCALE	DIRITTI E ONERI REALI
1	AZIENDA AGRICOLA CAPITELLI DI CAPITELLI GIACOMO & C. - SOCIETA` AGRICOLA SEMPLICE con sede in LAVELLO	01606950762*	(1) Proprieta` per 1/1
DATI DERIVANTI DA		ISTRUMENTO (ATTO PUBBLICO) del 18/09/2014 Nota presentata con Modello Unico in atti dal 22/09/2014 Repertorio n.: 23714 Rogante: CARRETTA MARIA Sede: RIONERO IN VULTURE Registrazione: Sede: COMPRAVENDITA (n. 11575.1/2014)	

Unità immobiliari n. 1

Tributi erariali: Euro 0,90

Visura telematica

* Codice Fiscale Validato in Anagrafe Tributaria

Visura per immobile

Situazione degli atti informatizzati al 08/09/2017

Data: 08/09/2017 - Ora: 12.38.27 Fine

Visura n.: T140809 Pag: 1

Dati della richiesta	Comune di MONTEMILONE (Codice: F568)
	Provincia di POTENZA
Catasto Terreni	Foglio: 1 Particella: 268

Immobile

N.	DATI IDENTIFICATIVI			DATI CLASSAMENTO						DATI DERIVANTI DA		
	Foglio	Particella	Sub	Porz	Qualità Classe	Superficie(m ²)			Deduz		Reddito	
						ha are ca				Dominicale	Agrario	
1	1	268		-	SEMINATIVO 2	6	84	23		Euro 388,71	Euro 229,69	FRAZIONAMENTO del 03/10/2002 protocollo n. 177308 in atti dal 03/10/2002 (n. 2685.1/2002)
Notifica						Partita						

INTESTATO

N.	DATI ANAGRAFICI	CODICE FISCALE	DIRITTI E ONERI REALI
1	MUSCIO Principia nata a LAVELLO il 03/08/1962	MSCPNC62M43E493X*	(1) Proprieta` per 1/1
DATI DERIVANTI DA		ISTRUMENTO (ATTO PUBBLICO) del 18/01/2011 Nota presentata con Modello Unico in atti dal 10/02/2011 Repertorio n.: 40386 Rogante: CARRETTA FRANCESCO Sede: LAVELLO Registrazione: Sede: COMPRAVENDITA (n. 1647.1/2011)	

Unità immobiliari n. 1

Tributi erariali: Euro 0,90

Visura telematica

* Codice Fiscale Validato in Anagrafe Tributaria

Visura per immobile

Situazione degli atti informatizzati al 08/09/2017

Data: 08/09/2017 - Ora: 12.39.26 Fine

Visura n.: T141298 Pag: 1

Dati della richiesta	Comune di MONTEMILONE (Codice: F568)
	Provincia di POTENZA
Catasto Terreni	Foglio: 1 Particella: 122

Immobile

N.	DATI IDENTIFICATIVI			DATI CLASSAMENTO						DATI DERIVANTI DA			
	Foglio	Particella	Sub	Porz	Qualità Classe	Superficie(m²)			Deduz		Reddito		
						ha	are	ca			Dominicale	Agrario	
1	1	122		AA	SEMINATIVO	2	1	00	04		Euro 56,83	Euro 33,58	Tabella di variazione del 01/01/2006 protocollo n. PZ0048748 in atti dal 23/02/2010 RETTIFICA DELLE SUP. COLTURALI (n. 289.1/2010)
				AB	VIGNETO	1	1	69	06		Euro 296,86	Euro 100,41	
Notifica							Partita						
Annotazioni	di stadio: variazione di qualita` su dichiarazione di parte												

INTESTATO

N.	DATI ANAGRAFICI	CODICE FISCALE	DIRITTI E ONERI REALI
1	PETRARULO MUSCIO Mariapia nata a LAVELLO il 29/08/1968	PTRMRP68M69E493G*	(1) Proprieta` per 1/1 in regime di separazione dei beni
DATI DERIVANTI DA		ISTRUMENTO (ATTO PUBBLICO) del 18/10/2010 Nota presentata con Modello Unico in atti dal 21/10/2010 Repertorio n.: 20861 Rogante: CARRETTA MARIA Sede: RIONERO IN VULTURE Registrazione: Sede: DONAZIONE ACCETTATA (n. 13217.1/2010)	

Unità immobiliari n. 1

Tributi erariali: Euro 0,90

Visura telematica

* Codice Fiscale Validato in Anagrafe Tributaria

Visura per immobile

Situazione degli atti informatizzati al 08/09/2017

Dati della richiesta	Comune di MONTEMILONE (Codice: F568)
	Provincia di POTENZA
Catasto Terreni	Foglio: 1 Particella: 264

Immobile

N.	DATI IDENTIFICATIVI			DATI CLASSAMENTO					DATI DERIVANTI DA	
	Foglio	Particella	Sub	Porz	Qualità Classe	Superficie(m²) ha are ca	Deduz	Reddito		
								Dominicale	Agrario	
1	1	264		-	SEMINATIVO 2	66 49		Euro 37,77	Euro 22,32	Tabella di variazione del 12/03/2007 protocollo n. PZ0127566 in atti dal 12/03/2007 TRASMISSIONE DATI AI SENSI DEL DECRETO 262 DEL 3 OTTOBRE 2006 (n. 38902.1/2007)
Notifica				Partita						
Annotazioni				variazione colturale ex d.l. n. 262/06 - qualità dichiarata o parificata a coltura presente nel quadro tariffario						

INTESTATO

N.	DATI ANAGRAFICI	CODICE FISCALE	DIRITTI E ONERI REALI
1	MUSCIO Principia nata a LAVELLO il 03/08/1962	MSCPNC62M43E493X*	(1) Proprieta` per 1/1
DATI DERIVANTI DA		ISTRUMENTO (ATTO PUBBLICO) del 18/01/2011 Nota presentata con Modello Unico in atti dal 10/02/2011 Repertorio n.: 40386 Rogante: CARRETTA FRANCESCO Sede: LAVELLO Registrazione: Sede: COMPRAVENDITA (n. 1647.1/2011)	

Unità immobiliari n. 1

Tributi erariali: Euro 0,90

Visura telematica

* Codice Fiscale Validato in Anagrafe Tributaria

Visura per immobile

Situazione degli atti informatizzati al 08/09/2017

Dati della richiesta	Comune di MONTEMILONE (Codice: F568)
	Provincia di POTENZA
Catasto Terreni	Foglio: 1 Particella: 265

Immobile

N.	DATI IDENTIFICATIVI			DATI CLASSAMENTO					DATI DERIVANTI DA	
	Foglio	Particella	Sub	Porz	Qualità Classe	Superficie(m²)	Deduz	Reddito		
						ha are ca		Dominicale		Agrario
1	1	265		-	SEMINATIVO 2	01 00		Euro 0,57	Euro 0,34	Tabella di variazione del 12/03/2007 protocollo n. PZ0127567 in atti dal 12/03/2007 TRASMISSIONE DATI AI SENSI DEL DECRETO 262 DEL 3 OTTOBRE 2006 (n. 38903.1/2007)
Notifica				Partita						
Annotazioni				variazione colturale ex d.l. n. 262/06 - qualità dichiarata o parificata a coltura presente nel quadro tariffario						

INTESTATI

N.	DATI ANAGRAFICI	CODICE FISCALE	DIRITTI E ONERI REALI
1	BULDO Angelo nato a LAVELLO il 28/10/1965	BLDNGL65R28E493F*	(1) Proprieta` per 1/2 in regime di separazione dei beni
2	BULDO Massimo nato a VENOSA il 11/11/1976	BLDMSM76S11L738K*	(1) Proprieta` per 1/2 in regime di separazione dei beni
DATI DERIVANTI DA		ISTRUMENTO (ATTO PUBBLICO) del 16/06/2006 Nota presentata con Modello Unico in atti dal 11/07/2006 Repertorio n.: 30992 Rogante: CARRETTA FRANCESCO Sede: LAVELLO Registrazione: Sede: COMPRAVENDITA (n. 9971.1/2006)	

Unità immobiliari n. 1

Tributi erariali: Euro 0,90

Visura telematica

* Codice Fiscale Validato in Anagrafe Tributaria

Visura per immobile

Situazione degli atti informatizzati al 08/09/2017

Dati della richiesta	Comune di MONTEMILONE (Codice: F568)
	Provincia di POTENZA
Catasto Terreni	Foglio: 1 Particella: 254

Immobile

N.	DATI IDENTIFICATIVI			DATI CLASSAMENTO						DATI DERIVANTI DA		
	Foglio	Particella	Sub	Porz	Qualità Classe	Superficie(m²)		Deduz	Reddito			
						ha	are ca		Dominicale		Agrario	
1	1	254		-	SEMINATIVO 1	1	19	00		Euro 76,82 L. 148.750	Euro 49,17 L. 95.200	FRAZIONAMENTO del 19/04/2000 in atti dal 19/04/2000 (n. 1203.4/2000)
Notifica				Partita								

INTESTATI

N.	DATI ANAGRAFICI	CODICE FISCALE	DIRITTI E ONERI REALI
1	DE BONIS Savino nato a SPINAZZOLA il 12/02/1965	DBNSVN65B12I907L*	(10) Oneri POSSESSORE
2	ISMEA con sede in MONTEMILONE	08037790584*	(10) Oneri VENDITRICE CON PATTO DI RISERVATO DOMINIO
DATI DERIVANTI DA		ISTRUMENTO (ATTO PUBBLICO) del 25/02/2002 protocollo n. 00202477 Voltura in atti dal 26/11/2002 Repertorio n.: 89569 Rogante: CORDARCO PAQUALE Sede: ROMA	
		Registrazione: UR Sede: ROMA n: 1 del 14/03/2002 VENDITA (n. 15864.1/2002)	

Unità immobiliari n. 1

Tributi erariali: Euro 0,90

Visura telematica

* Codice Fiscale Validato in Anagrafe Tributaria

Visura per immobile

Situazione degli atti informatizzati al 08/09/2017

Data: 08/09/2017 - Ora: 12.42.42 Fine

Visura n.: T142914 Pag: 1

Dati della richiesta	Comune di MONTEMILONE (Codice: F568)
	Provincia di POTENZA
Catasto Terreni	Foglio: 1 Particella: 269

Immobile

N.	DATI IDENTIFICATIVI			DATI CLASSAMENTO						DATI DERIVANTI DA		
	Foglio	Particella	Sub	Porz	Qualità Classe	Superficie(m ²)			Deduz		Reddito	
						ha are ca				Dominicale	Agrario	
1	1	269		-	SEMINATIVO 2	6	43	33		Euro 365,48	Euro 215,96	FRAZIONAMENTO del 03/10/2002 protocollo n. 177308 in atti dal 03/10/2002 (n. 2685.1/2002)
Notifica				Partita								

INTESTATI

N.	DATI ANAGRAFICI	CODICE FISCALE	DIRITTI E ONERI REALI
1	BULDO Angelo nato a LAVELLO il 28/10/1965	BLDNGL65R28E493F*	(1) Proprieta` per 1/2 in regime di separazione dei beni
2	BULDO Massimo nato a VENOSA il 11/11/1976	BLDMSM76S11L738K*	(1) Proprieta` per 1/2 in regime di separazione dei beni
DATI DERIVANTI DA		ISTRUMENTO (ATTO PUBBLICO) del 16/06/2006 Nota presentata con Modello Unico in atti dal 11/07/2006 Repertorio n.: 30992 Rogante: CARRETTA FRANCESCO Sede: LAVELLO Registrazione: Sede: COMPRAVENDITA (n. 9971.1/2006)	

Unità immobiliari n. 1

Tributi erariali: Euro 0,90

Visura telematica

* Codice Fiscale Validato in Anagrafe Tributaria

Visura per immobile

Situazione degli atti informatizzati al 08/09/2017

Dati della richiesta	Comune di MONTEMILONE (Codice: F568)
	Provincia di POTENZA
Catasto Terreni	Foglio: 1 Particella: 251

Immobile

N.	DATI IDENTIFICATIVI			DATI CLASSAMENTO					DATI DERIVANTI DA			
	Foglio	Particella	Sub	Porz	Qualità Classe	Superficie(m²)		Deduz		Reddito		
						ha	are			ca	Dominicale	Agrario
1	1	251		-	SEMINATIVO 2	8	00	00		Euro 454,48	Euro 268,56	Tabella di variazione del 12/03/2007 protocollo n. PZ0127561 in atti dal 12/03/2007 TRASMISSIONE DATI AI SENSI DEL DECRETO 262 DEL 3 OTTOBRE 2006 (n. 38897.1/2007)
Notifica				Partita								
Annotazioni				variazione colturale ex d.l. n. 262/06 - qualità dichiarata o parificata a coltura presente nel quadro tariffario								

INTESTATI

N.	DATI ANAGRAFICI	CODICE FISCALE	DIRITTI E ONERI REALI
1	DE BONIS Savino nato a SPINAZZOLA il 12/02/1965	DBNSVN65B12I907L*	(10) Oneri POSSESSORE
2	ISMEA con sede in MONTEMILONE	08037790584*	(10) Oneri VENDITRICE CON PATTO DI RISERVATO DOMINIO
DATI DERIVANTI DA		ISTRUMENTO (ATTO PUBBLICO) del 25/02/2002 protocollo n. 00202477 Voltura in atti dal 26/11/2002 Repertorio n.: 89569 Rogante: CORDARCO PAQUALE Sede: ROMA	
Registrazione: UR Sede: ROMA n: 1 del 14/03/2002 VENDITA (n. 15864.1/2002)			

Unità immobiliari n. 1

Tributi erariali: Euro 0,90

Visura telematica

* Codice Fiscale Validato in Anagrafe Tributaria

Visura per immobile

Situazione degli atti informatizzati al 08/09/2017

Dati della richiesta	Comune di MONTEMILONE (Codice: F568)
	Provincia di POTENZA
Catasto Terreni	Foglio: 1 Particella: 250

Immobile

N.	DATI IDENTIFICATIVI			DATI CLASSAMENTO					DATI DERIVANTI DA			
	Foglio	Particella	Sub	Porz	Qualità Classe	Superficie(m²)		Deduz		Reddito		
						ha	are			ca	Dominicale	Agrario
1	1	250		-	SEMINATIVO 2	2	00	00		Euro 113,62	Euro 67,14	Tabella di variazione del 12/03/2007 protocollo n. PZ0127560 in atti dal 12/03/2007 TRASMISSIONE DATI AI SENSI DEL DECRETO 262 DEL 3 OTTOBRE 2006 (n. 38896.1/2007)
Notifica				Partita								
Annotazioni				variazione colturale ex d.l. n. 262/06 - qualità dichiarata o parificata a coltura presente nel quadro tariffario								

INTESTATI

N.	DATI ANAGRAFICI	CODICE FISCALE	DIRITTI E ONERI REALI
1	DE BONIS Savino nato a SPINAZZOLA il 12/02/1965	DBNSVN65B12I907L*	(10) Oneri POSSESSORE
2	ISMEA con sede in MONTEMILONE	08037790584*	(10) Oneri VENDITRICE CON PATTO DI RISERVATO DOMINIO
DATI DERIVANTI DA		ISTRUMENTO (ATTO PUBBLICO) del 25/02/2002 protocollo n. 00202477 Voltura in atti dal 26/11/2002 Repertorio n.: 89569 Rogante: CORDARCO PAQUALE Sede: ROMA	
Registrazione: UR Sede: ROMA n: 1 del 14/03/2002 VENDITA (n. 15864.1/2002)			

Unità immobiliari n. 1

Tributi erariali: Euro 0,90

Visura telematica

* Codice Fiscale Validato in Anagrafe Tributaria

Visura per immobile

Situazione degli atti informatizzati al 08/09/2017

Dati della richiesta	Comune di MONTEMILONE (Codice: F568)
	Provincia di POTENZA
Catasto Terreni	Foglio: 1 Particella: 29

Immobile

N.	DATI IDENTIFICATIVI			DATI CLASSAMENTO						DATI DERIVANTI DA		
	Foglio	Particella	Sub	Porz	Qualità Classe	Superficie(m²)			Deduz		Reddito	
						ha	are	ca			Dominicale	Agrario
1	1	29		-	SEMINATIVO 1	17	71	50		Euro 1.143,63	Euro 731,92	Impianto meccanografico del 06/01/1979
										L. 2.214.375	L. 1.417.200	
Notifica						Partita						

INTESTATI

N.	DATI ANAGRAFICI	CODICE FISCALE	DIRITTI E ONERI REALI
1	DE BONIS Savino nato a SPINAZZOLA il 12/02/1965	DBNSVN65B12I907L*	(10) Oneri POSSESSORE
2	ISMEA con sede in MONTEMILONE	08037790584*	(10) Oneri VENDITRICE CON PATTO DI RISERVATO DOMINIO
DATI DERIVANTI DA		ISTRUMENTO (ATTO PUBBLICO) del 25/02/2002 protocollo n. 00202477 Voltura in atti dal 26/11/2002 Repertorio n.: 89569 Rogante: CORDARCO PAQUALE Sede: ROMA	
		Registrazione: UR Sede: ROMA n: 1 del 14/03/2002 VENDITA (n. 15864.1/2002)	

Unità immobiliari n. 1

Tributi erariali: Euro 0,90

Visura telematica

* Codice Fiscale Validato in Anagrafe Tributaria

Visura per immobile

Situazione degli atti informatizzati al 08/09/2017

Dati della richiesta	Comune di MONTEMILONE (Codice: F568)
	Provincia di POTENZA
Catasto Terreni	Foglio: 4 Particella: 87

Immobile

N.	DATI IDENTIFICATIVI			DATI CLASSAMENTO					DATI DERIVANTI DA			
	Foglio	Particella	Sub	Porz	Qualità Classe	Superficie(m²)		Deduz		Reddito		
						ha	are ca			Dominicale	Agrario	
1	4	87		-	SEMINATIVO 2	4	29	40		Euro 243,94	Euro 144,15	Tabella di variazione del 12/03/2007 protocollo n. PZ0127654 in atti dal 12/03/2007 TRASMISSIONE DATI AI SENSI DEL DECRETO 262 DEL 3 OTTOBRE 2006 (n. 38979.1/2007)
Notifica				Partita								
Annotazioni				variazione colturale ex d.l. n. 262/06 - qualità dichiarata o parificata a coltura presente nel quadro tariffario								

INTESTATI

N.	DATI ANAGRAFICI	CODICE FISCALE	DIRITTI E ONERI REALI
1	DE BONIS Savino nato a SPINAZZOLA il 12/02/1965	DBNSVN65B12I907L*	(1) Proprieta` per 1/2 in regime di separazione dei beni
2	DE BONIS Teodosio nato a SPINAZZOLA il 02/09/1960	DBNTDS60P02I907L*	(1) Proprieta` per 1/2 in regime di separazione dei beni
DATI DERIVANTI DA		ISTRUMENTO (ATTO PUBBLICO) del 27/10/2015 Nota presentata con Modello Unico in atti dal 04/11/2015 Repertorio n.: 4091 Rogante: CONSOLO SALVATORE Sede: SPINAZZOLA Registrazione: Sede: COMPRAVENDITA (n. 16887.1/2015)	

Unità immobiliari n. 1

Tributi erariali: Euro 0,90

Visura telematica

* Codice Fiscale Validato in Anagrafe Tributaria

Visura per immobile

Situazione degli atti informatizzati al 08/09/2017

Data: 08/09/2017 - Ora: 12.46.25 Fine

Visura n.: T144686 Pag: 1

Dati della richiesta	Comune di MONTEMILONE (Codice: F568)
	Provincia di POTENZA
Catasto Terreni	Foglio: 4 Particella: 2

Immobile

N.	DATI IDENTIFICATIVI			DATI CLASSAMENTO						DATI DERIVANTI DA			
	Foglio	Particella	Sub	Porz	Qualità Classe		Superficie(m²)		Deduz		Reddito		
							ha	are			ca	Dominicale	Agrario
1	4	2		AA	SEMIN IRRIG	U	1	10	00		Euro 130,66	Euro 51,13	Tabella di variazione del 22/12/2009 protocollo n. PZ0348609 in atti dal 22/12/2009 TRASMISSIONE DATI AGEA AI SENSI DEL DL 3.10.2006 N.262 (n. 13952.1/2009)
				AB	SEMINATIVO	2	1	10	36		Euro 62,70	Euro 37,05	
Notifica				Partita									
Annotazioni				di stadio: VARIAZIONE COLTURALE ESEGUITA AI SENSI DEL DL 3.10.2006 N. 262, CONVERTITO CON MODIFICAZIONI NELLA LEGGE 24.11.2006 N. 286 E SUCCESSIVE MODIFICAZIONI (ANNO 2009) PORZIONE AA: CLASSAMENTO PER PARIFICAZIONE CON LA QUALITA` 18 - ORTO IRRIG , CLASSE UNICA									

INTESTATI

N.	DATI ANAGRAFICI	CODICE FISCALE	DIRITTI E ONERI REALI
1	DE BONIS Savino nato a SPINAZZOLA il 12/02/1965	DBNSVN65B12I907L*	(1) Proprieta` per 1/2 in regime di separazione dei beni
2	DE BONIS Teodosio nato a SPINAZZOLA il 02/09/1960	DBNTDS60P02I907L*	(1) Proprieta` per 1/2 in regime di separazione dei beni
DATI DERIVANTI DA		ISTRUMENTO (ATTO PUBBLICO) del 27/10/2015 Nota presentata con Modello Unico in atti dal 04/11/2015 Repertorio n.: 4091 Rogante: CONSOLO SALVATORE Sede: SPINAZZOLA Registrazione: Sede: COMPRAVENDITA (n. 16887.1/2015)	

Unità immobiliari n. 1

Tributi erariali: Euro 0,90

Visura telematica

* Codice Fiscale Validato in Anagrafe Tributaria

Visura per immobile

Situazione degli atti informatizzati al 08/09/2017

Data: 08/09/2017 - Ora: 12.48.38 Fine

Visura n.: T145633 Pag: 1

Dati della richiesta	Comune di MONTEMILONE (Codice: F568)
	Provincia di POTENZA
Catasto Terreni	Foglio: 4 Particella: 84

Immobile

N.	DATI IDENTIFICATIVI			DATI CLASSAMENTO						DATI DERIVANTI DA			
	Foglio	Particella	Sub	Porz	Qualità Classe		Superficie(m ²)		Deduz		Reddito		
							ha	are			ca	Dominicale	Agrario
1	4	84		AA	SEMIN IRRIG	U	1	68	00		Euro 199,56	Euro 78,09	Tabella di variazione del 22/12/2009 protocollo n. PZ0348617 in atti dal 22/12/2009 TRASMISSIONE DATI AGEA AI SENSI DEL DL 3.10.2006 N.262 (n. 13960.1/2009)
				AB	SEMINATIVO	2	1	70	06		Euro 96,61	Euro 57,09	
Notifica				Partita									
Annotazioni				di stadio: VARIAZIONE COLTURALE ESEGUITA AI SENSI DEL DL 3.10.2006 N. 262, CONVERTITO CON MODIFICAZIONI NELLA LEGGE 24.11.2006 N. 286 E SUCCESSIVE MODIFICAZIONI (ANNO 2009) PORZIONE AA: CLASSAMENTO PER PARIFICAZIONE CON LA QUALITA` 18 - ORTO IRRIG , CLASSE UNICA									

INTESTATI

N.	DATI ANAGRAFICI	CODICE FISCALE	DIRITTI E ONERI REALI
1	DE BONIS Savino nato a SPINAZZOLA il 12/02/1965	DBNSVN65B12I907L*	(1) Proprieta` per 1/2 in regime di separazione dei beni
2	DE BONIS Teodosio nato a SPINAZZOLA il 02/09/1960	DBNTDS60P02I907L*	(1) Proprieta` per 1/2 in regime di separazione dei beni
DATI DERIVANTI DA		ISTRUMENTO (ATTO PUBBLICO) del 27/10/2015 Nota presentata con Modello Unico in atti dal 04/11/2015 Repertorio n.: 4091 Rogante: CONSOLO SALVATORE Sede: SPINAZZOLA Registrazione: Sede: COMPRAVENDITA (n. 16887.1/2015)	

Unità immobiliari n. 1

Tributi erariali: Euro 0,90

Visura telematica

* Codice Fiscale Validato in Anagrafe Tributaria

Visura per immobile

Situazione degli atti informatizzati al 08/09/2017

Data: 08/09/2017 - Ora: 12.49.16 Fine

Visura n.: T145912 Pag: 1

Dati della richiesta	Comune di MONTEMILONE (Codice: F568)
	Provincia di POTENZA
Catasto Terreni	Foglio: 4 Particella: 1

Immobile

N.	DATI IDENTIFICATIVI			DATI CLASSAMENTO					DATI DERIVANTI DA			
	Foglio	Particella	Sub	Porz	Qualità Classe	Superficie(m²)		Deduz		Reddito		
						ha	are ca			Dominicale	Agrario	
1	4	1		-	SEMINATIVO 2	5	68	00		Euro 322,68	Euro 190,68	Tabella di variazione del 12/03/2007 protocollo n. PZ0127625 in atti dal 12/03/2007 TRASMISSIONE DATI AI SENSI DEL DECRETO 262 DEL 3 OTTOBRE 2006 (n. 38952.1/2007)
Notifica				Partita								
Annotazioni				variazione colturale ex d.l. n. 262/06 - qualità dichiarata o parificata a coltura presente nel quadro tariffario								

INTESTATI

N.	DATI ANAGRAFICI	CODICE FISCALE	DIRITTI E ONERI REALI
1	DE BONIS Savino nato a SPINAZZOLA il 12/02/1965	DBNSVN65B12I907L*	(1) Proprieta` per 1/2 in regime di separazione dei beni
2	DE BONIS Teodosio nato a SPINAZZOLA il 02/09/1960	DBNTDS60P02I907L*	(1) Proprieta` per 1/2 in regime di separazione dei beni
DATI DERIVANTI DA			
ISTRUMENTO (ATTO PUBBLICO) del 27/10/2015 Nota presentata con Modello Unico in atti dal 04/11/2015 Repertorio n.: 4091 Rogante: CONSOLO SALVATORE Sede: SPINAZZOLA Registrazione: Sede: COMPRAVENDITA (n. 16887.1/2015)			

Unità immobiliari n. 1

Tributi erariali: Euro 0,90

Visura telematica

* Codice Fiscale Validato in Anagrafe Tributaria

Visura per immobile

Situazione degli atti informatizzati al 08/09/2017

Dati della richiesta	Comune di MONTEMILONE (Codice: F568)
	Provincia di POTENZA
Catasto Terreni	Foglio: 4 Particella: 125

Immobile

N.	DATI IDENTIFICATIVI			DATI CLASSAMENTO						DATI DERIVANTI DA		
	Foglio	Particella	Sub	Porz	Qualità Classe	Superficie(m²)			Deduz		Reddito	
						ha	are	ca			Dominicale	Agrario
1	4	125		-	SEMINATIVO 1	4	01	45		Euro 259,16 L. 501.813	Euro 165,87 L. 321.160	DENUNZIA (NEI PASSAGGI PER CAUSA DI MORTE) del 24/12/1995 in atti dal 13/09/1996 (n. 2659.4/1996)
Notifica				Partita								

INTESTATO

N.	DATI ANAGRAFICI	CODICE FISCALE	DIRITTI E ONERI REALI
1	SOCIETA` AGRICOLA MILONIA SOCIETA` A RESPONSABILITA` LIMITATA con sede in MONTEMILONE	01933670760*	(1) Proprieta` per 1/1
DATI DERIVANTI DA		ISTRUMENTO (ATTO PUBBLICO) del 18/12/2015 Nota presentata con Modello Unico in atti dal 21/12/2015 Repertorio n.: 189 Rogante: TRIPPUTI ELISABETTA MARIA Sede: VENOSA Registrazione: Sede: COMPRAVENDITA (n. 19808.1/2015)	

Unità immobiliari n. 1

Tributi erariali: Euro 0,90

Visura telematica

* Codice Fiscale Validato in Anagrafe Tributaria

Visura per immobile

Situazione degli atti informatizzati al 08/09/2017

Dati della richiesta	Comune di MONTEMILONE (Codice: F568)
	Provincia di POTENZA
Catasto Terreni	Foglio: 4 Particella: 126

Immobile

N.	DATI IDENTIFICATIVI			DATI CLASSAMENTO					DATI DERIVANTI DA	
	Foglio	Particella	Sub	Porz	Qualità Classe	Superficie(m²)	Deduz	Reddito		
						ha are ca		Dominicale		Agrario
1	4	126		-	SEMINATIVO 1	39 76		Euro 25,67 L. 49.700	Euro 16,43 L. 31.808	ISTRUMENTO (ATTO PUBBLICO) del 25/08/1995 in atti dal 11/01/1996 (n. 6583.4/1995)
Notifica					Partita					
Riserve	1 Atti passaggi intermedi non esistenti									

INTESTATI

N.	DATI ANAGRAFICI	CODICE FISCALE	DIRITTI E ONERI REALI
1	DI PALMA Michele nato a ANDRIA il 31/03/1908	DPLMHL08C31A285F	(1) Proprieta` per 205/1000
2	FEUSORE Vincenzo nato a LAURIA il 26/03/1928	FSRVCN28C26E483L	(1) Proprieta` per 205/1000
3	PITURKO Angiolina nata a BANZI il 17/12/1907		(1) Proprieta` per 205/1000
4	TERLIZZI Mauro nato a LAURIA il 20/03/1913	TRLMRA13C20E483Q	(1) Proprieta` per 205/1000
5	ZECCOLA Albina nata a LAVELLO il 01/08/1952	ZCCLBN52M41E493Q*	(1) Proprieta` per 90/1000
6	ZECCOLA Antonietta nata a LAVELLO il 23/09/1956	ZCCNNT56P63E493Q*	(1) Proprieta` per 90/1000
DATI DERIVANTI DA	RETTIFICA DI INTESTAZIONE ALL'ATTUALITA' del 31/07/2010 protocollo n. PZ0172726 in atti dal 12/08/2010 Registrazione: Sede: RICONGIUNGIMENTO USUFRUTTO (n. 8924.4/2010)		

Unità immobiliari n. 1

Tributi erariali: Euro 0,90

Visura telematica

* Codice Fiscale Validato in Anagrafe Tributaria

Visura per immobile

Situazione degli atti informatizzati al 08/09/2017

Dati della richiesta	Comune di MONTEMILONE (Codice: F568)
	Provincia di POTENZA
Catasto Terreni	Foglio: 4 Particella: 128

Immobile

N.	DATI IDENTIFICATIVI			DATI CLASSAMENTO					DATI DERIVANTI DA			
	Foglio	Particella	Sub	Porz	Qualità Classe	Superficie(m²)		Deduz	Reddito			
						ha are ca			Dominicale	Agrario		
1	4	128		-	SEMINATIVO 1	4	17	51		Euro 269,53 L. 521.888	Euro 172,50 L. 334.008	VARIAZIONE D'UFFICIO del 31/07/1974 in atti dal 30/04/1991 VRO 1/73-74 (n. 1.13/1973)

Notifica		Partita	
-----------------	--	----------------	--

Annotazioni	unito in parte alle strade
--------------------	----------------------------

INTESTATO

N.	DATI ANAGRAFICI	CODICE FISCALE	DIRITTI E ONERI REALI
1	PICCOLO Santina nata a MONTEMILONE il 05/05/1958	PCCSTN58E45F568P*	(1) Proprieta` per 1/1 in regime di separazione dei beni
DATI DERIVANTI DA		ISTRUMENTO (ATTO PUBBLICO) del 10/10/2001 Trascrizione in atti dal 13/11/2001 Repertorio n.: 16445 Rogante: CARRETTA FRANCESCO Sede: LAVELLO Registrazione: Sede: COMPRAVENDITA (n. 12590.1/2001)	

Unità immobiliari n. 1

Tributi erariali: Euro 0,90

Visura telematica

* Codice Fiscale Validato in Anagrafe Tributaria

Visura per immobile

Situazione degli atti informatizzati al 08/09/2017

Dati della richiesta	Comune di MONTEMILONE (Codice: F568)
	Provincia di POTENZA
Catasto Terreni	Foglio: 4 Particella: 129

Immobile

N.	DATI IDENTIFICATIVI			DATI CLASSAMENTO						DATI DERIVANTI DA		
	Foglio	Particella	Sub	Porz	Qualità Classe	Superficie(m²)		Deduz	Reddito			
						ha are ca				Dominicale	Agrario	
1	4	129		-	SEMINATIVO 1	10	14	82		Euro 655,14 L. 1.268.525	Euro 419,29 L. 811.856	ISTRUMENTO (ATTO PUBBLICO) del 21/05/1996 in atti dal 22/10/1996 (n. 4306.1/1996)
Notifica							Partita	37127				

INTESTATI

N.	DATI ANAGRAFICI	CODICE FISCALE	DIRITTI E ONERI REALI
1	LANCELLOTTI Savino nato a PALAZZO SAN GERVASIO il 17/06/1972	LNCSVN72H17G261E*	(1) Proprieta` per 1/2
2	LANCELLOTTI Vincenzo nato a PALAZZO SAN GERVASIO il 10/05/1944	LNCVCN44E10G261Y*	(1) Proprieta` per 1/2
DATI DERIVANTI DA		ISTRUMENTO (ATTO PUBBLICO) del 21/05/1996 Voltura in atti dal 22/10/1996 Repertorio n.: 90948 Rogante: GIURATRABOCCHETTI Registrazione: UR Sede: MELFI n: 877 del 24/05/1996 (n. 4306.1/1996)	

Unità immobiliari n. 1

Tributi erariali: Euro 0,90

Visura telematica

* Codice Fiscale Validato in Anagrafe Tributaria

Visura per immobile

Situazione degli atti informatizzati al 08/09/2017

Dati della richiesta	Comune di MONTEMILONE (Codice: F568)
	Provincia di POTENZA
Catasto Terreni	Foglio: 4 Particella: 131

Immobile

N.	DATI IDENTIFICATIVI			DATI CLASSAMENTO						DATI DERIVANTI DA	
	Foglio	Particella	Sub	Porz	Qualità Classe	Superficie(m²)		Deduz	Reddito		
						ha	are ca		Dominicale		Agrario
1	4	131		-	SEMINATIVO 1	66	35		Euro 42,83 L. 82.938	Euro 27,41 L. 53.080	VARIAZIONE D'UFFICIO del 31/07/1974 in atti dal 30/04/1991 VRO 1/73-74 (n. 1.15/1973)
Notifica							Partita				
Annotazioni	unito in parte alle strade										

INTESTATO

N.	DATI ANAGRAFICI	CODICE FISCALE	DIRITTI E ONERI REALI
1	MARTINO Vincenzo nato a SPINAZZOLA il 11/01/1959	MRTVCN59A11I907C*	(1) Proprieta` per 1/1
DATI DERIVANTI DA	ISTRUMENTO (ATTO PUBBLICO) del 12/12/2000 protocollo n. 00015673 Voltura in atti dal 26/03/2001 Repertorio n.: 34329 Rogante: PEPE FRANCESCO Sede: FOGGIA Registrazione: UR Sede: FOGGIA n: 3705 del 22/12/2000 COMPRAVENDITA (n. 6070.1/2001)		

Unità immobiliari n. 1

Tributi erariali: Euro 0,90

Visura telematica

* Codice Fiscale Validato in Anagrafe Tributaria

Visura per immobile

Situazione degli atti informatizzati al 08/09/2017

Data: 08/09/2017 - Ora: 12.54.34 Fine

Visura n.: T148185 Pag: 1

Dati della richiesta	Comune di MONTEMILONE (Codice: F568)
	Provincia di POTENZA
Catasto Terreni	Foglio: 4 Particella: 133

Immobile

N.	DATI IDENTIFICATIVI			DATI CLASSAMENTO						DATI DERIVANTI DA		
	Foglio	Particella	Sub	Porz	Qualità Classe	Superficie(m²)		Deduz	Reddito			
						ha	are ca		Dominicale		Agrario	
1	4	133		-	SEMINATIVO 1	5	63	90		Euro 364,04 L. 704.875	Euro 232,98 L. 451.120	Impianto meccanografico del 06/01/1979
Notifica				Partita								

INTESTATI

N.	DATI ANAGRAFICI	CODICE FISCALE	DIRITTI E ONERI REALI
1	MARTONE Francesca nata a MONTEMILONE il 29/02/1940	MRTFNC40B69F568Z*	(1) Proprieta` per 3/9
2	PALLADINO Attilio nato a MONTEMILONE il 17/06/1968	PLLTTL68H17F568H*	(1) Proprieta` per 2/9
3	PALLADINO Donato nato a MONTEMILONE il 14/09/1966	PLLDNT66P14F568H*	(1) Proprieta` per 2/9
4	PALLADINO Mariarosaria nata a VENOSA il 29/01/1971	PLLMRS71A69L738W*	(1) Proprieta` per 2/9
DATI DERIVANTI DA		DENUNZIA (NEI PASSAGGI PER CAUSA DI MORTE) del 22/02/2010 protocollo n. PZ0426385 in atti dal 18/11/2011 Registrazione: UU Sede: MELFI Volume: 9990 n: 95 del 17/02/2011 DENUNCIA DI SUCCESSIONE (n. 13345.3/2011)	

Unità immobiliari n. 1

Tributi erariali: Euro 0,90

Visura telematica

* Codice Fiscale Validato in Anagrafe Tributaria

Visura per immobile

Situazione degli atti informatizzati al 08/09/2017

Dati della richiesta	Comune di MONTEMILONE (Codice: F568)
	Provincia di POTENZA
Catasto Terreni	Foglio: 4 Particella: 132

Immobile

N.	DATI IDENTIFICATIVI			DATI CLASSAMENTO						DATI DERIVANTI DA		
	Foglio	Particella	Sub	Porz	Qualità Classe	Superficie(m²)		Deduz	Reddito			
						ha	are ca		Dominicale		Agrario	
1	4	132		-	SEMINATIVO 1	1	36	90		Euro 88,38	Euro 56,56	Impianto meccanografico del 06/01/1979
									L. 171.125	L. 109.520		
Notifica						Partita						

INTESTATI

N.	DATI ANAGRAFICI	CODICE FISCALE	DIRITTI E ONERI REALI
1	LORUSSO Antonio nato a GRAVINA IN PUGLIA il 27/10/1968	LRSNTN68R27E155P*	(1) Proprieta` per 4/5 bene personale
2	LORUSSO Grazia nata a GRAVINA IN PUGLIA il 21/10/1985	LRSGRZ85R61E155C*	(1) Proprieta` per 1/5 in regime di separazione dei beni
DATI DERIVANTI DA		ISTRUMENTO (ATTO PUBBLICO) del 25/09/2015 Nota presentata con Modello Unico in atti dal 13/10/2015 Repertorio n.: 66444 Rogante: DIGIESI DOMENICO Sede: GRAVINA IN PUGLIA Registrazione: DONAZIONE ACCETTATA (n. 15542.1/2015)	

Unità immobiliari n. 1

Tributi erariali: Euro 0,90

Visura telematica

* Codice Fiscale Validato in Anagrafe Tributaria

Visura per immobile

Situazione degli atti informatizzati al 08/09/2017

Dati della richiesta	Comune di MONTEMILONE (Codice: F568)
	Provincia di POTENZA
Catasto Terreni	Foglio: 4 Particella: 130

Immobile

N.	DATI IDENTIFICATIVI			DATI CLASSAMENTO					DATI DERIVANTI DA	
	Foglio	Particella	Sub	Porz	Qualità Classe	Superficie(m ²) ha are ca	Deduz	Reddito		
1	4	130		-	SEMINATIVO 1	08 00		Euro 5,16 L. 10.000	Euro 3,31 L. 6.400	Impianto meccanografico del 06/01/1979
Notifica					Partita					

INTESTATO

N.	DATI ANAGRAFICI	CODICE FISCALE	DIRITTI E ONERI REALI
1	COSMO Maria nata a SPINAZZOLA il 02/11/1961	CSMMRA61S42I9070*	(1) Proprieta` per 1/1 in regime di separazione dei beni
DATI DERIVANTI DA		ISTRUMENTO (ATTO PUBBLICO) del 04/07/2007 Nota presentata con Modello Unico in atti dal 09/07/2007 Repertorio n.: 5430 Rogante: SIMONETTI PAOLO Sede: CERIGNOLA	
Registrazione: Sede: COMPRAVENDITA (n. 8891.1/2007)			

Unità immobiliari n. 1

Tributi erariali: Euro 0,90

Visura telematica

* Codice Fiscale Validato in Anagrafe Tributaria

Visura per immobile

Situazione degli atti informatizzati al 08/09/2017

Dati della richiesta	Comune di MONTEMILONE (Codice: F568)
	Provincia di POTENZA
Catasto Terreni	Foglio: 4 Particella: 115

Immobile

N.	DATI IDENTIFICATIVI			DATI CLASSAMENTO						DATI DERIVANTI DA			
	Foglio	Particella	Sub	Porz	Qualità Classe		Superficie(m²)		Deduz		Reddito		
							ha	are			ca	Dominicale	Agrario
1	4	115		AA	ORTO IRRIG	U	13	02	00		Euro 1.546,58	Euro 605,18	Tabella di variazione del 12/03/2007 protocollo n. PZ0127663 in atti dal 12/03/2007 TRASMISSIONE DATI AI SENSI DEL DECRETO 262 DEL 3 OTTOBRE 2006 (n. 38988.1/2007)
				AB	SEMINATIVO	2	1	38	23		Euro 78,53	Euro 46,40	
Notifica				Partita									
Annotazioni				variazione colturale ex d.l. n. 262/06 - qualità dichiarata o parificata a coltura presente nel quadro tariffario									

INTESTATO

N.	DATI ANAGRAFICI	CODICE FISCALE	DIRITTI E ONERI REALI
1	COSMO Maria nata a SPINAZZOLA il 02/11/1961	CSMMRA61S42I907O*	(1) Proprietà per 1/1 in regime di separazione dei beni
DATI DERIVANTI DA		ISTRUMENTO (ATTO PUBBLICO) del 04/07/2007 Nota presentata con Modello Unico in atti dal 09/07/2007 Repertorio n.: 5430 Rogante: SIMONETTI PAOLO Sede: CERIGNOLA	
		Registrazione: Sede: COMPRAVENDITA (n. 8891.1/2007)	

Unità immobiliari n. 1

Tributi erariali: Euro 0,90

Visura telematica

* Codice Fiscale Validato in Anagrafe Tributaria

Visura per immobile

Situazione degli atti informatizzati al 08/09/2017

Dati della richiesta	Comune di MONTEMILONE (Codice: F568)
	Provincia di POTENZA
Catasto Terreni	Foglio: 4 Particella: 116

Immobile

N.	DATI IDENTIFICATIVI			DATI CLASSAMENTO						DATI DERIVANTI DA		
	Foglio	Particella	Sub	Porz	Qualità Classe	Superficie(m²)		Deduz	Reddito			
						ha	are		ca		Dominicale	Agrario
1	4	116		-	SEMINATIVO 2	19	01	40		Euro 1.080,19 L. 2.091.540	Euro 638,29 L. 1.235.910	VARIAZIONE D'UFFICIO del 31/07/1974 in atti dal 30/04/1991 VRO 1/73-74 (n. 1.10/1973)
Notifica								Partita				
Annotazioni		comprende parte del num.115										

INTESTATI

N.	DATI ANAGRAFICI	CODICE FISCALE	DIRITTI E ONERI REALI
1	LORUSSO Antonio nato a GRAVINA IN PUGLIA il 27/10/1968	LRSNTN68R27E155P*	(1) Proprieta` per 4/5 bene personale
2	LORUSSO Grazia nata a GRAVINA IN PUGLIA il 21/10/1985	LRSGRZ85R61E155C*	(1) Proprieta` per 1/5 in regime di separazione dei beni
DATI DERIVANTI DA		ISTRUMENTO (ATTO PUBBLICO) del 25/09/2015 Nota presentata con Modello Unico in atti dal 13/10/2015 Repertorio n.: 66444 Rogante: DIGIESI DOMENICO Sede: GRAVINA IN PUGLIA Registrazione: DONAZIONE ACCETTATA (n. 15542.1/2015)	

Unità immobiliari n. 1

Tributi erariali: Euro 0,90

Visura telematica

* Codice Fiscale Validato in Anagrafe Tributaria

Visura per immobile

Situazione degli atti informatizzati al 08/09/2017

Dati della richiesta	Comune di MONTEMILONE (Codice: F568)
	Provincia di POTENZA
Catasto Terreni	Foglio: 4 Particella: 110

Immobile

N.	DATI IDENTIFICATIVI			DATI CLASSAMENTO						DATI DERIVANTI DA		
	Foglio	Particella	Sub	Porz	Qualità Classe	Superficie(m²)			Deduz		Reddito	
						ha	are	ca			Dominicale	Agrario
1	4	110		-	SEMINATIVO 2	8	30	20		Euro 471,64	Euro 278,70	Tabella di variazione del 12/03/2007 protocollo n. PZ0127662 in atti dal 12/03/2007 TRASMISSIONE DATI AI SENSI DEL DECRETO 262 DEL 3 OTTOBRE 2006 (n. 38987.1/2007)
Notifica							Partita					
Annotazioni	variazione colturale ex d.l. n. 262/06 - qualità dichiarata o parificata a coltura presente nel quadro tariffario											

INTESTATI

N.	DATI ANAGRAFICI	CODICE FISCALE	DIRITTI E ONERI REALI
1	LORUSSO Antonio nato a GRAVINA IN PUGLIA il 27/10/1968	LRSNTN68R27E155P*	(1) Proprieta` per 4/5 bene personale
2	LORUSSO Grazia nata a GRAVINA IN PUGLIA il 21/10/1985	LRSGRZ85R61E155C*	(1) Proprieta` per 1/5 in regime di separazione dei beni
DATI DERIVANTI DA	ISTRUMENTO (ATTO PUBBLICO) del 25/09/2015 Nota presentata con Modello Unico in atti dal 13/10/2015 Repertorio n.: 66444 Rogante: DIGIESI DOMENICO Sede: GRAVINA IN PUGLIA Registrazione: DONAZIONE ACCETTATA (n. 15542.1/2015)		

Unità immobiliari n. 1

Tributi erariali: Euro 0,90

Visura telematica

* Codice Fiscale Validato in Anagrafe Tributaria

Visura per immobile

Situazione degli atti informatizzati al 08/09/2017

Dati della richiesta	Comune di MONTEMILONE (Codice: F568)
	Provincia di POTENZA
Catasto Terreni	Foglio: 4 Particella: 135

Immobile

N.	DATI IDENTIFICATIVI			DATI CLASSAMENTO						DATI DERIVANTI DA	
	Foglio	Particella	Sub	Porz	Qualità Classe		Superficie(m²) ha are ca	Deduz	Reddito		
									Dominicale		Agrario
1	4	135		-	INCOLT PROD	U	00 75		Euro 0,01 L. 15	Euro 0,01 L. 8	VARIAZIONE D'UFFICIO del 31/07/1974 in atti dal 30/04/1991 VRO 1/73-74 (n. 1.21/1973)
Notifica							Partita				
Annotazioni	unito in parte alle strade										

INTESTATO

N.	DATI ANAGRAFICI	CODICE FISCALE	DIRITTI E ONERI REALI
1	COMUNE DI MONTEMILONE con sede in MONTEMILONE	00207470766*	(1) Proprieta` per 100/100
DATI DERIVANTI DA	ISTRUMENTO (ATTO PUBBLICO) del 17/01/2007 protocollo n. PZ0031629 Voltura in atti dal 05/02/2007 Repertorio n.: 1 Rogante: SEGRET. COMUNALE Sede: MONTEMILONE Registrazione: UR Sede: MELFI n: 164 del 28/01/2007 CESSIONE (n. 1977.1/2007)		

Unità immobiliari n. 1

Tributi erariali: Euro 0,90

Visura telematica

* Codice Fiscale Validato in Anagrafe Tributaria

Visura per immobile

Situazione degli atti informatizzati al 08/09/2017

Dati della richiesta	Comune di MONTEMILONE (Codice: F568)
	Provincia di POTENZA
Catasto Terreni	Foglio: 4 Particella: 121

Immobile

N.	DATI IDENTIFICATIVI			DATI CLASSAMENTO						DATI DERIVANTI DA	
	Foglio	Particella	Sub	Porz	Qualità Classe	Superficie(m²)		Deduz	Reddito		
						ha	are ca		Dominicale		Agrario
1	4	121		-	SEMINATIVO 2	72	55		Euro 41,22	Euro 24,35	Variazione del 09/10/2014 protocollo n. PZ0108886 in atti dal 09/10/2014 (n. 108816.1/2014)

Notifica		Partita	
-----------------	--	----------------	--

Annotazioni di stadio: variazione eseguita su dichiarazione di parte.

INTESTATO

N.	DATI ANAGRAFICI	CODICE FISCALE	DIRITTI E ONERI REALI
1	SOCIETA` AGRICOLA MILONIA SOCIETA` A RESPONSABILITA` LIMITATA con sede in MONTEMILONE	01933670760*	(1) Proprieta` per 1/1
DATI DERIVANTI DA		ISTRUMENTO (ATTO PUBBLICO) del 18/12/2015 Nota presentata con Modello Unico in atti dal 21/12/2015 Repertorio n.: 189 Rogante: TRIPPUTI ELISABETTA MARIA Sede: VENOSA Registrazione: Sede: COMPRAVENDITA (n. 19808.1/2015)	

Unità immobiliari n. 1

Tributi erariali: Euro 0,90

Visura telematica

* Codice Fiscale Validato in Anagrafe Tributaria

Visura per immobile

Situazione degli atti informatizzati al 08/09/2017

Dati della richiesta	Comune di MONTEMILONE (Codice: F568)
	Provincia di POTENZA
Catasto Terreni	Foglio: 4 Particella: 34

Immobile

N.	DATI IDENTIFICATIVI			DATI CLASSAMENTO						DATI DERIVANTI DA		
	Foglio	Particella	Sub	Porz	Qualità Classe	Superficie(m²)			Deduz		Reddito	
						ha	are	ca			Dominicale	Agrario
1	4	34		-	SEMINATIVO 1	2	40	48		Euro 155,25 L. 300.600	Euro 99,36 L. 192.384	DENUNZIA (NEI PASSAGGI PER CAUSA DI MORTE) del 24/12/1995 in atti dal 13/09/1996 (n. 2659.3/1996)
Notifica				Partita								

INTESTATO

N.	DATI ANAGRAFICI	CODICE FISCALE	DIRITTI E ONERI REALI
1	SOCIETA` AGRICOLA MILONIA SOCIETA` A RESPONSABILITA` LIMITATA con sede in MONTEMILONE	01933670760*	(1) Proprieta` per 1/1
DATI DERIVANTI DA		ISTRUMENTO (ATTO PUBBLICO) del 18/12/2015 Nota presentata con Modello Unico in atti dal 21/12/2015 Repertorio n.: 189 Rogante: TRIPPUTI ELISABETTA MARIA Sede: VENOSA Registrazione: Sede: COMPRAVENDITA (n. 19808.1/2015)	

Unità immobiliari n. 1

Tributi erariali: Euro 0,90

Visura telematica

* Codice Fiscale Validato in Anagrafe Tributaria

Visura per immobile

Situazione degli atti informatizzati al 08/09/2017

Data: 08/09/2017 - Ora: 13.26.37 Fine

Visura n.: T158329 Pag: 1

Dati della richiesta	Comune di MONTEMILONE (Codice: F568)
	Provincia di POTENZA
Catasto Terreni	Foglio: 4 Particella: 68

Immobile

N.	DATI IDENTIFICATIVI			DATI CLASSAMENTO					DATI DERIVANTI DA	
	Foglio	Particella	Sub	Porz	Qualità Classe	Superficie(m ²)	Deduz	Reddito		
						ha are ca			Dominicale	Agrario
1	4	68		-	INCOLT PROD U	15 42		Euro 0,16 L. 308	Euro 0,08 L. 154	FRAZIONAMENTO del 31/07/1974 in atti dal 27/04/1991 VRO 1/73-74 (n. 1.5/1973)
Notifica					Partita					

INTESTATO

N.	DATI ANAGRAFICI	CODICE FISCALE	DIRITTI E ONERI REALI
1	COMUNE DI MONTEMILONE con sede in MONTEMILONE	00207470766*	(1) Proprieta` per 100/100
DATI DERIVANTI DA	ISTRUMENTO (ATTO PUBBLICO) del 17/01/2007 protocollo n. PZ0031629 Voltura in atti dal 05/02/2007 Repertorio n.: 1 Rogante: SEGRET. COMUNALE Sede: MONTEMILONE		
	Registrazione: UR Sede: MELFI n: 164 del 28/01/2007 CESSIONE (n. 1977.1/2007)		

Unità immobiliari n. 1

Tributi erariali: Euro 0,90

Visura telematica

* Codice Fiscale Validato in Anagrafe Tributaria

Visura per immobile

Situazione degli atti informatizzati al 08/09/2017

Dati della richiesta	Comune di MONTEMILONE (Codice: F568)
	Provincia di POTENZA
Catasto Terreni	Foglio: 4 Particella: 71

Immobile

N.	DATI IDENTIFICATIVI			DATI CLASSAMENTO						DATI DERIVANTI DA		
	Foglio	Particella	Sub	Porz	Qualità Classe	Superficie(m²)		Deduz	Reddito			
						ha	are ca		Dominicale		Agrario	
1	4	71		-	SEMINATIVO 1	2	56	14		Euro 165,36 L. 320.175	Euro 105,83 L. 204.912	VARIAZIONE D'UFFICIO del 31/07/1974 in atti dal 30/04/1991 VRO 1/73-74 (n. 1.22/1973)
Notifica							Partita					
Annotazioni	unito in parte alle strade											

INTESTATI

N.	DATI ANAGRAFICI	CODICE FISCALE	DIRITTI E ONERI REALI
1	CAPRIOLI Domenico Mauro Pompeo nato a LAVELLO il 01/02/1960	CPRDNC60B01E493T*	(1) Proprieta` per 1/1
2	CAPRIOLI Mauro nato a LAVELLO il 01/09/1928	CPRMRA28P01E493P*	(8) Usufrutto per 1/1
DATI DERIVANTI DA	VOLTURA D'UFFICIO del 21/01/2002 protocollo n. 11205 in atti dal 21/01/2002 Registrazione: Sede: RETTIFICA INTESTAZIONE (n. 933.2/2002)		

Unità immobiliari n. 1

Tributi erariali: Euro 0,90

Visura telematica

* Codice Fiscale Validato in Anagrafe Tributaria

Visura per immobile

Situazione degli atti informatizzati al 08/09/2017

Dati della richiesta	Comune di MONTEMILONE (Codice: F568)
	Provincia di POTENZA
Catasto Terreni	Foglio: 4 Particella: 72

Immobile

N.	DATI IDENTIFICATIVI			DATI CLASSAMENTO						DATI DERIVANTI DA		
	Foglio	Particella	Sub	Porz	Qualità Classe	Superficie(m²)		Deduz	Reddito			
						ha	are ca		Dominicale		Agrario	
1	4	72		-	SEMINATIVO 1	2	56	29		Euro 165,45 L. 320.363	Euro 105,89 L. 205.032	VARIAZIONE D'UFFICIO del 31/07/1974 in atti dal 30/04/1991 VRO 1/73-74 (n. 1.23/1973)
Notifica							Partita					
Annotazioni	unito in parte alle strade											

INTESTATO

N.	DATI ANAGRAFICI	CODICE FISCALE	DIRITTI E ONERI REALI
1	CARRETTA Antonietta Fu Domenico		(1) Proprieta` per 1/1
DATI DERIVANTI DA	VOLTURA D'UFFICIO del 21/01/2002 protocollo n. 11205 in atti dal 21/01/2002 Registrazione: Sede: RETTIFICA INTESTAZIONE (n. 934.3/2002)		

Unità immobiliari n. 1

Tributi erariali: Euro 0,90

Visura telematica

* Codice Fiscale Validato in Anagrafe Tributaria

Visura per immobile

Situazione degli atti informatizzati al 08/09/2017

Dati della richiesta	Comune di MONTEMILONE (Codice: F568)
	Provincia di POTENZA
Catasto Terreni	Foglio: 4 Particella: 73

Immobile

N.	DATI IDENTIFICATIVI			DATI CLASSAMENTO						DATI DERIVANTI DA		
	Foglio	Particella	Sub	Porz	Qualità Classe	Superficie(m²)		Deduz	Reddito			
						ha	are ca		Dominicale		Agrario	
1	4	73		-	SEMINATIVO 1	2	56	83		Euro 165,80 L. 321.038	Euro 106,11 L. 205.464	VARIAZIONE D'UFFICIO del 31/07/1974 in atti dal 30/04/1991 VRO 1/73-74 (n. 1.24/1973)

Notifica		Partita	
-----------------	--	----------------	--

Annotazioni	unito in parte alle strade
--------------------	----------------------------

INTESTATI

N.	DATI ANAGRAFICI	CODICE FISCALE	DIRITTI E ONERI REALI
1	D'ELIA Alfonso nato a POTENZA il 20/07/1969	DLELNS69L20G942N*	(1) Proprieta` per 1/2
2	D'ELIA Francesco nato a POTENZA il 01/10/1966	DLEFNC66R01G942P*	(1) Proprieta` per 1/2

DATI DERIVANTI DA	VOLTURA D'UFFICIO del 21/01/2002 protocollo n. 11205 in atti dal 21/01/2002 Registrazione: Sede: RETTIFICA INTESTAZIONE (n. 935.4/2002)
--------------------------	---

Unità immobiliari n. 1

Tributi erariali: Euro 0,90

Visura telematica

* Codice Fiscale Validato in Anagrafe Tributaria

Visura per immobile

Situazione degli atti informatizzati al 08/09/2017

Dati della richiesta	Comune di MONTEMILONE (Codice: F568)
	Provincia di POTENZA
Catasto Terreni	Foglio: 4 Particella: 74

Immobile

N.	DATI IDENTIFICATIVI			DATI CLASSAMENTO						DATI DERIVANTI DA		
	Foglio	Particella	Sub	Porz	Qualità Classe	Superficie(m²)		Deduz	Reddito			
						ha	are ca		Dominicale		Agrario	
1	4	74		-	SEMINATIVO 1	2	50	81		Euro 161,92 L. 313.513	Euro 103,63 L. 200.648	VARIAZIONE D'UFFICIO del 31/07/1974 in atti dal 30/04/1991 VRO 1/73-74 (n. 1.25/1973)
Notifica							Partita					
Annotazioni	unito in parte alle strade											

INTESTATO

N.	DATI ANAGRAFICI	CODICE FISCALE	DIRITTI E ONERI REALI
1	D'ELIA Domenico nato a POTENZA il 19/05/1972	DLEDNC72E19G942I*	(1) Proprieta` per 1000/1000
DATI DERIVANTI DA	DENUNZIA (NEI PASSAGGI PER CAUSA DI MORTE) del 17/06/2011 protocollo n. PZ0284349 in atti dal 25/08/2011 Registrazione: UR Sede: POTENZA Volume: 9990 n: 1193 del 11/08/2011 SUCCESSIONE (n. 9819.1/2011)		

Unità immobiliari n. 1

Tributi erariali: Euro 0,90

Visura telematica

* Codice Fiscale Validato in Anagrafe Tributaria

Visura per immobile

Situazione degli atti informatizzati al 08/09/2017

Dati della richiesta	Comune di MONTEMILONE (Codice: F568)
	Provincia di POTENZA
Catasto Terreni	Foglio: 4 Particella: 75

Immobile

N.	DATI IDENTIFICATIVI			DATI CLASSAMENTO					DATI DERIVANTI DA	
	Foglio	Particella	Sub	Porz	Qualità Classe	Superficie(m²) ha are ca	Deduz	Reddito		
1	4	75		-	SEMINATIVO 1	2 61 23		Dominicale Euro 168,64 L. 326.538	Agrario Euro 107,93 L. 208.984	ISTRUMENTO (ATTO PUBBLICO) del 17/10/1982 in atti dal 19/04/1996 (n. 1036.1/1983)
Notifica					Partita					

INTESTATO

N.	DATI ANAGRAFICI	CODICE FISCALE	DIRITTI E ONERI REALI
1	SAVINO Luigi nato a MONTEMILONE il 25/03/1949	SVNLGU49C25F568Y*	(1) Proprieta` per 1000/1000
DATI DERIVANTI DA		TESTAMENTO PUBBLICO del 04/11/2004 protocollo n. PZ0011283 Voltura in atti dal 31/01/2005 Repertorio n.: 25796 Rogante: CARRETTA Sede: LAVELLO Registrazione: UR	
		Sede: MELFI n: 1270 del 25/11/2004 SUCCESSIONE (n. 1425.1/2005)	

Unità immobiliari n. 1

Tributi erariali: Euro 0,90

Visura telematica

* Codice Fiscale Validato in Anagrafe Tributaria

Visura per immobile

Situazione degli atti informatizzati al 08/09/2017

Dati della richiesta	Comune di MONTEMILONE (Codice: F568)
	Provincia di POTENZA
Catasto Terreni	Foglio: 4 Particella: 76

Immobile

N.	DATI IDENTIFICATIVI			DATI CLASSAMENTO						DATI DERIVANTI DA		
	Foglio	Particella	Sub	Porz	Qualità Classe	Superficie(m²)		Deduz	Reddito			
						ha	are		ca		Dominicale	Agrario
1	4	76		-	SEMINATIVO 1	1	90	00		Euro 122,66	Euro 78,50	FRAZIONAMENTO del 18/09/1982 in atti dal 30/04/1991 (n. 3006.F02/1984)
										L. 237.500	L. 152.000	
Notifica						Partita						

INTESTATO

N.	DATI ANAGRAFICI	CODICE FISCALE	DIRITTI E ONERI REALI
1	SAVINO Luigi nato a MONTEMILONE il 25/03/1949	SVNLGU49C25F568Y*	(1) Proprieta` per 1000/1000
DATI DERIVANTI DA		TESTAMENTO PUBBLICO del 04/11/2004 protocollo n. PZ0011283 Voltura in atti dal 31/01/2005 Repertorio n.: 25796 Rogante: CARRETTA Sede: LAVELLO Registrazione: UR	
		Sede: MELFI n: 1270 del 25/11/2004 SUCCESSIONE (n. 1425.1/2005)	

Unità immobiliari n. 1

Tributi erariali: Euro 0,90

Visura telematica

* Codice Fiscale Validato in Anagrafe Tributaria

Visura per immobile

Situazione degli atti informatizzati al 08/09/2017

Data: 08/09/2017 - Ora: 13.35.03 Fine

Visura n.: T160362 Pag: 1

Dati della richiesta	Comune di MONTEMILONE (Codice: F568)
	Provincia di POTENZA
Catasto Terreni	Foglio: 4 Particella: 166

Immobile

N.	DATI IDENTIFICATIVI			DATI CLASSAMENTO						DATI DERIVANTI DA		
	Foglio	Particella	Sub	Porz	Qualità Classe	Superficie(m²)			Deduz		Reddito	
						ha	are	ca			Dominicale	Agrario
1	4	166		-	SEMINATIVO 1	5	13	28		Euro 331,36 L. 641.600	Euro 212,07 L. 410.624	FRAZIONAMENTO del 18/09/1982 in atti dal 30/04/1991 (n. 3006.F02/1984)
Notifica							Partita	4383				

INTESTATI

N.	DATI ANAGRAFICI	CODICE FISCALE	DIRITTI E ONERI REALI
1	CAPRIOLI Domenico nato a LAVELLO il 01/02/1960	CPRDNC60B01E493T*	(1) Proprieta`
2	CAPRIOLI Mauro nato a LAVELLO il 01/09/1928	CPRMRA28P01E493P*	(8) Usufrutto
DATI DERIVANTI DA		ISTRUMENTO (ATTO PUBBLICO) del 17/11/1982 Voltura in atti dal 02/05/1991 Repertorio n.: 3975 Rogante: TRIOLA GUGLIELMO Sede: MARATEA Registrazione: Sede: LAURIA n: 808 del 05/12/1983 (n. 3006.3/1984)	

Unità immobiliari n. 1

Tributi erariali: Euro 0,90

Visura telematica

* Codice Fiscale Validato in Anagrafe Tributaria

Visura per immobile

Situazione degli atti informatizzati al 08/09/2017

Dati della richiesta	Comune di MONTEMILONE (Codice: F568)
	Provincia di POTENZA
Catasto Terreni	Foglio: 4 Particella: 49

Immobile

N.	DATI IDENTIFICATIVI			DATI CLASSAMENTO						DATI DERIVANTI DA		
	Foglio	Particella	Sub	Porz	Qualità Classe	Superficie(m²)		Deduz	Reddito			
						ha	are ca		Dominicale		Agrario	
1	4	49		-	PASCOLO ARB 2	1	01	49		Euro 6,81	Euro 4,72	Tabella di variazione del 13/12/2007 protocollo n. PZ0515064 in atti dal 13/12/2007 TRASMISSIONE DATI AGEA AI SENSI DEL DL 3.10.2006 N.262 (n. 129892.1/2007)
Notifica				Partita								
Annotazioni				variazione colturale eseguita ai sensi del dl 3.10.2006 n. 262, convertito con modificazioni nella legge 24.11.2006 n. 286 (anno 2007) - qualità dichiarata o parificata a coltura presente nel quadro tariffario del comune								

INTESTATO

N.	DATI ANAGRAFICI	CODICE FISCALE	DIRITTI E ONERI REALI
1	PARENTE Ruggero nato a SPINAZZOLA il 10/01/1975	PRNRGR75A10I907E*	(1) Proprieta` per 1000/1000
DATI DERIVANTI DA		ISTRUMENTO (ATTO PUBBLICO) del 08/07/2002 protocollo n. 00167715 Voltura in atti dal 14/10/2002 Repertorio n.: 3657 Rogante: SANTANGELO Sede: SPINAZZOLA	
		Registrazione: UR Sede: BARLETTA n: 2960 del 25/07/2002 COMPRAVENDITA (n. 13772.1/2002)	

Unità immobiliari n. 1

Tributi erariali: Euro 0,90

Visura telematica

* Codice Fiscale Validato in Anagrafe Tributaria

Visura per immobile

Situazione degli atti informatizzati al 08/09/2017

Data: 08/09/2017 - Ora: 13.37.33 Fine

Visura n.: T160907 Pag: 1

Dati della richiesta	Comune di MONTEMILONE (Codice: F568)
	Provincia di POTENZA
Catasto Terreni	Foglio: 4 Particella: 40

Immobile

N.	DATI IDENTIFICATIVI			DATI CLASSAMENTO					DATI DERIVANTI DA		
	Foglio	Particella	Sub	Porz	Qualità Classe	Superficie(m²) ha are ca		Deduz	Reddito		
									Dominicale	Agrario	
1	4	40		-	SEMINATIVO 2	1	08	80		Euro 61,81	Euro 36,52
Notifica											
Partita											
Annotazioni											
v.p. variata qualita' e classe , mod. 26 n.162 del 19.07.2002. variazione eseguita su dichiarazione di parte.											

INTESTATO

N.	DATI ANAGRAFICI	CODICE FISCALE	DIRITTI E ONERI REALI
1	PARENTE Ruggero nato a SPINAZZOLA il 10/01/1975	PRNRGR75A10I907E*	(1) Proprieta` per 1000/1000
DATI DERIVANTI DA		ISTRUMENTO (ATTO PUBBLICO) del 08/07/2002 protocollo n. 00167715 Voltura in atti dal 14/10/2002 Repertorio n.: 3657 Rogante: SANTANGELO Sede: SPINAZZOLA	
		Registrazione: UR Sede: BARLETTA n: 2960 del 25/07/2002 COMPRAVENDITA (n. 13772.1/2002)	

Unità immobiliari n. 1

Tributi erariali: Euro 0,90

Visura telematica

* Codice Fiscale Validato in Anagrafe Tributaria

Visura per immobile

Situazione degli atti informatizzati al 08/09/2017

Dati della richiesta	Comune di MONTEMILONE (Codice: F568)
	Provincia di POTENZA
Catasto Terreni	Foglio: 4 Particella: 25

Immobile

N.	DATI IDENTIFICATIVI			DATI CLASSAMENTO						DATI DERIVANTI DA
	Foglio	Particella	Sub	Porz	Qualità Classe	Superficie(m ²)	Deduz	Reddito		
						ha are ca		Dominicale	Agrario	
1	4	25		AA	PASCOLO ARB 2	02 00		Euro 0,13	Euro 0,09	Tabella di variazione del 13/12/2007 protocollo n. PZ0515058 in atti dal 13/12/2007 TRASMISSIONE DATI AGEA AI SENSI DEL DL 3.10.2006 N.262 (n. 129886.1/2007)
				AB	SEMINATIVO 2	85 38		Euro 48,50	Euro 28,66	
Notifica				Partita						
Annotazioni				variazione culturale eseguita ai sensi del dl 3.10.2006 n. 262, convertito con modificazioni nella legge 24.11.2006 n. 286 (anno 2007) - qualità dichiarata o parificata a coltura presente nel quadro tariffario del comune						

INTESTATO

N.	DATI ANAGRAFICI	CODICE FISCALE	DIRITTI E ONERI REALI
1	PARENTE Ruggero nato a SPINAZZOLA il 10/01/1975	PRNRGR75A10I907E*	(1) Proprieta` per 1000/1000
DATI DERIVANTI DA		ISTRUMENTO (ATTO PUBBLICO) del 08/07/2002 protocollo n. 00167715 Voltura in atti dal 14/10/2002 Repertorio n.: 3657 Rogante: SANTANGELO Sede: SPINAZZOLA	
Registrazione: UR Sede: BARLETTA n: 2960 del 25/07/2002 COMPRAVENDITA (n. 13772.1/2002)			

Unità immobiliari n. 1

Tributi erariali: Euro 0,90

Visura telematica

* Codice Fiscale Validato in Anagrafe Tributaria

Visura per immobile

Situazione degli atti informatizzati al 08/09/2017

Dati della richiesta	Comune di MONTEMILONE (Codice: F568)
	Provincia di POTENZA
Catasto Terreni	Foglio: 4 Particella: 58

Immobile

N.	DATI IDENTIFICATIVI			DATI CLASSAMENTO					DATI DERIVANTI DA			
	Foglio	Particella	Sub	Porz	Qualità Classe	Superficie(m²)		Deduz		Reddito		
						ha	are ca			Dominicale	Agrario	
1	4	58		-	SEMINATIVO 2	1	87	20		Euro 106,35	Euro 62,84	VARIAZIONE D'UFFICIO del 20/08/2002 protocollo n. 153617 in atti dal 20/08/2002 MOD. 26 N. 162 DEL 19.07.2002 (n. 1553.1/2002)
Notifica				Partita								
Annotazioni				v.p. variata qualita' e classe , mod. 26 n.162 del 19.07.2002. variazione eseguita su dichiarazione di parte.								

INTESTATO

N.	DATI ANAGRAFICI	CODICE FISCALE	DIRITTI E ONERI REALI
1	PARENTE Ruggero nato a SPINAZZOLA il 10/01/1975	PRNRGR75A10I907E*	(1) Proprieta` per 1000/1000
DATI DERIVANTI DA		ISTRUMENTO (ATTO PUBBLICO) del 08/07/2002 protocollo n. 00167715 Voltura in atti dal 14/10/2002 Repertorio n.: 3657 Rogante: SANTANGELO Sede: SPINAZZOLA	
		Registrazione: UR Sede: BARLETTA n: 2960 del 25/07/2002 COMPRAVENDITA (n. 13772.1/2002)	

Unità immobiliari n. 1

Tributi erariali: Euro 0,90

Visura telematica

* Codice Fiscale Validato in Anagrafe Tributaria

Visura per immobile

Situazione degli atti informatizzati al 08/09/2017

Data: 08/09/2017 - Ora: 13.40.20 Fine

Visura n.: T161539 Pag: 1

Dati della richiesta	Comune di MONTEMILONE (Codice: F568)
	Provincia di POTENZA
Catasto Terreni	Foglio: 4 Particella: 158

Immobile

N.	DATI IDENTIFICATIVI			DATI CLASSAMENTO						DATI DERIVANTI DA		
	Foglio	Particella	Sub	Porz	Qualità Classe	Superficie(m ²)			Deduz		Reddito	
						ha	are	ca			Dominicale	Agrario
1	4	158		-	SEMINATIVO 1	3	21	25		Euro 207,39 L. 401.563	Euro 132,73 L. 257.000	FRAZIONAMENTO del 18/09/1982 in atti dal 30/04/1991 (n. 3006.F07/1984)
Notifica				Partita								

INTESTATO

N.	DATI ANAGRAFICI	CODICE FISCALE	DIRITTI E ONERI REALI
1	D'ELIA Domenico nato a POTENZA il 19/05/1972	DLEDNC72E19G942I*	(1) Proprieta` per 1000/1000
DATI DERIVANTI DA	DENUNZIA (NEI PASSAGGI PER CAUSA DI MORTE) del 17/06/2011 protocollo n. PZ0284349 in atti dal 25/08/2011 Registrazione: UR Sede: POTENZA Volume: 9990 n: 1193 del 11/08/2011 SUCCESSIONE (n. 9819.1/2011)		

Unità immobiliari n. 1

Tributi erariali: Euro 0,90

Visura telematica

* Codice Fiscale Validato in Anagrafe Tributaria

Visura per immobile

Situazione degli atti informatizzati al 08/09/2017

Data: 08/09/2017 - Ora: 13.40.59 Fine

Visura n.: T161698 Pag: 1

Dati della richiesta	Comune di MONTEMILONE (Codice: F568)
	Provincia di POTENZA
Catasto Terreni	Foglio: 4 Particella: 159

Immobile

N.	DATI IDENTIFICATIVI			DATI CLASSAMENTO					DATI DERIVANTI DA	
	Foglio	Particella	Sub	Porz	Qualità Classe	Superficie(m²) ha are ca	Deduz	Reddito		
1	4	159		-	SEMINATIVO 1	4 07 13		Dominicale Euro 262,83 L. 508.913	Agrario Euro 168,21 L. 325.704	FRAZIONAMENTO del 18/09/1982 in atti dal 30/04/1991 (n. 3006.F07/1984)
Notifica					Partita					

INTESTATO

N.	DATI ANAGRAFICI	CODICE FISCALE	DIRITTI E ONERI REALI
1	PARENTE Ruggero nato a SPINAZZOLA il 10/01/1975	PRNRGR75A10I907E*	(1) Proprieta` per 1000/1000
DATI DERIVANTI DA		ISTRUMENTO (ATTO PUBBLICO) del 08/07/2002 protocollo n. 00167715 Voltura in atti dal 14/10/2002 Repertorio n.: 3657 Rogante: SANTANGELO Sede: SPINAZZOLA	
		Registrazione: UR Sede: BARLETTA n: 2960 del 25/07/2002 COMPRAVENDITA (n. 13772.1/2002)	

Unità immobiliari n. 1

Tributi erariali: Euro 0,90

Visura telematica

* Codice Fiscale Validato in Anagrafe Tributaria

Visura per immobile

Situazione degli atti informatizzati al 08/09/2017

Data: 08/09/2017 - Ora: 13.41.39 Fine

Visura n.: T161839 Pag: 1

Dati della richiesta	Comune di MONTEMILONE (Codice: F568)
	Provincia di POTENZA
Catasto Terreni	Foglio: 4 Particella: 59

Immobile

N.	DATI IDENTIFICATIVI			DATI CLASSAMENTO						DATI DERIVANTI DA		
	Foglio	Particella	Sub	Porz	Qualità Classe	Superficie(m ²)			Deduz	Reddito		
						ha	are	ca		Dominicale	Agrario	
1	4	59		AA	SEMINATIVO 2	1	62	34		Euro 92,23	Euro 54,50	
				AB	PASCOLO ARB 2		28	06		Euro 1,88	Euro 1,30	
Notifica				Partita								
Annotazioni				variazione culturale eseguita ai sensi del dl 3.10.2006 n. 262, convertito con modificazioni nella legge 24.11.2006 n. 286 (anno 2007) - qualità dichiarata o parificata a coltura presente nel quadro tariffario del comune								

INTESTATO

N.	DATI ANAGRAFICI	CODICE FISCALE	DIRITTI E ONERI REALI
1	PARENTE Ruggero nato a SPINAZZOLA il 10/01/1975	PRNRGR75A10I907E*	(1) Proprieta` per 1000/1000
DATI DERIVANTI DA		ISTRUMENTO (ATTO PUBBLICO) del 08/07/2002 protocollo n. 00167715 Voltura in atti dal 14/10/2002 Repertorio n.: 3657 Rogante: SANTANGELO Sede: SPINAZZOLA	
Registrazione: UR Sede: BARLETTA n: 2960 del 25/07/2002 COMPRAVENDITA (n. 13772.1/2002)			

Unità immobiliari n. 1

Tributi erariali: Euro 0,90

Visura telematica

* Codice Fiscale Validato in Anagrafe Tributaria

Visura per immobile

Situazione degli atti informatizzati al 08/09/2017

Data: 08/09/2017 - Ora: 13.42.25 Fine

Visura n.: T161980 Pag: 1

Dati della richiesta	Comune di MONTEMILONE (Codice: F568)
	Provincia di POTENZA
Catasto Terreni	Foglio: 4 Particella: 60

Immobile

N.	DATI IDENTIFICATIVI			DATI CLASSAMENTO						DATI DERIVANTI DA	
	Foglio	Particella	Sub	Porz	Qualità Classe	Superficie(m ²)		Deduz	Reddito		
						ha	are ca		Dominicale		Agrario
1	4	60		AA	SEMINATIVO 2	94	01		Euro 53,41	Euro 31,56	Tabella di variazione del 13/12/2007 protocollo n. PZ0515069 in atti dal 13/12/2007 TRASMISSIONE DATI AGEA AI SENSI DEL DL 3.10.2006 N.262 (n. 129897.1/2007)
				AB	PASCOLO ARB 2	35	01		Euro 2,35	Euro 1,63	
Notifica				Partita							
Annotazioni				variazione culturale eseguita ai sensi del dl 3.10.2006 n. 262, convertito con modificazioni nella legge 24.11.2006 n. 286 (anno 2007) - qualità dichiarata o parificata a coltura presente nel quadro tariffario del comune							

INTESTATO

N.	DATI ANAGRAFICI	CODICE FISCALE	DIRITTI E ONERI REALI
1	PARENTE Ruggero nato a SPINAZZOLA il 10/01/1975	PRNRGR75A10I907E*	(1) Proprieta` per 1000/1000
DATI DERIVANTI DA		ISTRUMENTO (ATTO PUBBLICO) del 08/07/2002 protocollo n. 00167715 Voltura in atti dal 14/10/2002 Repertorio n.: 3657 Rogante: SANTANGELO Sede: SPINAZZOLA	
Registrazione: UR Sede: BARLETTA n: 2960 del 25/07/2002 COMPRAVENDITA (n. 13772.1/2002)			

Unità immobiliari n. 1

Tributi erariali: Euro 0,90

Visura telematica

* Codice Fiscale Validato in Anagrafe Tributaria

Visura per immobile

Situazione degli atti informatizzati al 08/09/2017

Dati della richiesta	Comune di MONTEMILONE (Codice: F568)
	Provincia di POTENZA
Catasto Terreni	Foglio: 3 Particella: 113

Immobile

N.	DATI IDENTIFICATIVI			DATI CLASSAMENTO						DATI DERIVANTI DA		
	Foglio	Particella	Sub	Porz	Qualità Classe	Superficie(m ²)			Deduz		Reddito	
						ha	are	ca			Dominicale	Agrario
1	3	113		-	SEMINATIVO 2	14	06	45		Euro 799,01	Euro 472,14	Impianto meccanografico del 06/01/1979
										L. 1.547.095	L. 914.193	
Notifica						Partita						

INTESTATI

N.	DATI ANAGRAFICI	CODICE FISCALE	DIRITTI E ONERI REALI
1	DE BONIS Domenico nato a SPINAZZOLA il 16/09/1971	DBNDNC71P16I907G*	(10) Oneri POSSES. VENDITORE CON PATTO DI RISERVATO DOMINIO
2	ISEMA con sede in ROMA	08037790584*	(10) Oneri POSSES. VENDITORE CON PATTO DI RISERVATO D.
DATI DERIVANTI DA		ISTRUMENTO (ATTO PUBBLICO) del 18/03/2003 protocollo n. 00209575 Voltura in atti dal 10/10/2003 Repertorio n.: 93477 Rogante: PASQUALE CORDASCO Sede: ROMA	
		Registrazione: UR Sede: ROMA n: 1 del 07/04/2003 COMPRAVENDITA (n. 14322.1/2003)	

Unità immobiliari n. 1

Tributi erariali: Euro 0,90

Visura telematica

* Codice Fiscale Validato in Anagrafe Tributaria

Visura per immobile

Situazione degli atti informatizzati al 08/09/2017

Dati della richiesta	Comune di MONTEMILONE (Codice: F568)
	Provincia di POTENZA
Catasto Terreni	Foglio: 3 Particella: 114

Immobile

N.	DATI IDENTIFICATIVI			DATI CLASSAMENTO						DATI DERIVANTI DA		
	Foglio	Particella	Sub	Porz	Qualità Classe	Superficie(m²)		Deduz	Reddito			
						ha	are ca		Dominicale		Agrario	
1	3	114		-	SEMINATIVO 2	6	65	10		Euro 377,85 L. 731.610	Euro 223,27 L. 432.315	Impianto meccanografico del 06/01/1979
Notifica					Partita							

INTESTATI

N.	DATI ANAGRAFICI	CODICE FISCALE	DIRITTI E ONERI REALI
1	DE BONIS Domenico nato a SPINAZZOLA il 16/09/1971	DBNDNC71P16I907G*	(10) Oneri POSSES. VENDITORE CON PATTO DI RISERVATO DOMINIO
2	ISEMA con sede in ROMA	08037790584*	(10) Oneri POSSES. VENDITORE CON PATTO DI RISERVATO D.
DATI DERIVANTI DA		ISTRUMENTO (ATTO PUBBLICO) del 18/03/2003 protocollo n. 00209575 Voltura in atti dal 10/10/2003 Repertorio n.: 93477 Rogante: PASQUALE CORDASCO Sede: ROMA Registrazione: UR Sede: ROMA n: 1 del 07/04/2003 COMPRAVENDITA (n. 14322.1/2003)	

Unità immobiliari n. 1

Tributi erariali: Euro 0,90

Visura telematica

* Codice Fiscale Validato in Anagrafe Tributaria

Visura per immobile

Situazione degli atti informatizzati al 08/09/2017

Dati della richiesta	Comune di MONTEMILONE (Codice: F568)
	Provincia di POTENZA
Catasto Terreni	Foglio: 3 Particella: 26

Immobile

N.	DATI IDENTIFICATIVI			DATI CLASSAMENTO						DATI DERIVANTI DA		
	Foglio	Particella	Sub	Porz	Qualità Classe	Superficie(m²)		Deduz	Reddito			
						ha	are ca		Dominicale		Agrario	
1	3	26		-	SEMINATIVO 2	6	65	10		Euro 377,85 L. 731.610	Euro 223,27 L. 432.315	Impianto meccanografico del 06/01/1979
Notifica				Partita								

INTESTATI

N.	DATI ANAGRAFICI	CODICE FISCALE	DIRITTI E ONERI REALI
1	DE BONIS Domenico nato a SPINAZZOLA il 16/09/1971	DBNDNC71P16I907G*	(10) Oneri POSSES. VENDITORE CON PATTO DI RISERVATO DOMINIO
2	ISEMA con sede in ROMA	08037790584*	(10) Oneri POSSES. VENDITORE CON PATTO DI RISERVATO D.
DATI DERIVANTI DA		ISTRUMENTO (ATTO PUBBLICO) del 18/03/2003 protocollo n. 00209575 Voltura in atti dal 10/10/2003 Repertorio n.: 93477 Rogante: PASQUALE CORDASCO Sede: ROMA Registrazione: UR Sede: ROMA n: 1 del 07/04/2003 COMPRAVENDITA (n. 14322.1/2003)	

Unità immobiliari n. 1

Tributi erariali: Euro 0,90

Visura telematica

* Codice Fiscale Validato in Anagrafe Tributaria

Visura per immobile

Situazione degli atti informatizzati al 08/09/2017

Data: 08/09/2017 - Ora: 20.08.39 Fine

Visura n.: T261670 Pag: 1

Dati della richiesta	Comune di MONTEMILONE (Codice: F568)
	Provincia di POTENZA
Catasto Terreni	Foglio: 3 Particella: 141

Immobile

N.	DATI IDENTIFICATIVI			DATI CLASSAMENTO						DATI DERIVANTI DA		
	Foglio	Particella	Sub	Porz	Qualità Classe	Superficie(m²)		Deduz	Reddito			
						ha	are ca		Dominicale		Agrario	
1	3	141		-	SEMINATIVO 3	10	03	20		Euro 336,77	Euro 284,96	Impianto meccanografico del 06/01/1979
										L. 652.080	L. 551.760	
Notifica						Partita						

INTESTATI

N.	DATI ANAGRAFICI	CODICE FISCALE	DIRITTI E ONERI REALI
1	FALCICCHIO Giovanni nato a ALTAMURA il 26/01/1954	FLCGNN54A26A225T*	(1) Proprieta` per 1/2
2	LORUSSO Lucia nata a ALTAMURA il 01/03/1952	LRSLCU52C41A225J*	(1) Proprieta` per 1/2
DATI DERIVANTI DA		ISTRUMENTO (ATTO PUBBLICO) del 28/01/1989 protocollo n. 00123128 Voltura in atti dal 23/07/2001 Repertorio n.: 86002 Rogante: NICOLA BERLOCO Sede: ALTAMURA	
		Registrazione: UR Sede: GIOIA DEL COLLE n: 1294 del 17/02/1989 COMPRAVENDITA (n. 14253.2/2001)	

Unità immobiliari n. 1

Tributi erariali: Euro 0,90

Visura telematica

* Codice Fiscale Validato in Anagrafe Tributaria

Visura per immobile

Situazione degli atti informatizzati al 08/09/2017

Dati della richiesta	Comune di MONTEMILONE (Codice: F568)
	Provincia di POTENZA
Catasto Terreni	Foglio: 3 Particella: 140

Immobile

N.	DATI IDENTIFICATIVI			DATI CLASSAMENTO					DATI DERIVANTI DA			
	Foglio	Particella	Sub	Porz	Qualità Classe	Superficie(m²)		Deduz		Reddito		
						ha	are			ca	Dominicale	Agrario
1	3	140		-	SEMINATIVO 3	9	47	20		Euro 317,97 L. 615.680	Euro 269,05 L. 520.960	Impianto meccanografico del 06/01/1979
Notifica				Partita								

INTESTATI

N.	DATI ANAGRAFICI	CODICE FISCALE	DIRITTI E ONERI REALI
1	FALCICCHIO Giovanni nato a ALTAMURA il 26/01/1954	FLCGNN54A26A225T*	(1) Proprieta` per 1/2
2	LORUSSO Lucia nata a ALTAMURA il 01/03/1952	LRSLCU52C41A225J*	(1) Proprieta` per 1/2
DATI DERIVANTI DA		ISTRUMENTO (ATTO PUBBLICO) del 28/01/1989 protocollo n. 00123128 Voltura in atti dal 23/07/2001 Repertorio n.: 86002 Rogante: NICOLA BERLOCO Sede: ALTAMURA	
		Registrazione: UR Sede: GIOIA DEL COLLE n: 1294 del 17/02/1989 COMPRAVENDITA (n. 14253.2/2001)	

Unità immobiliari n. 1

Tributi erariali: Euro 0,90

Visura telematica

* Codice Fiscale Validato in Anagrafe Tributaria

Visura per immobile

Situazione degli atti informatizzati al 08/09/2017

Dati della richiesta	Comune di MONTEMILONE (Codice: F568)
	Provincia di POTENZA
Catasto Terreni	Foglio: 3 Particella: 153

Immobile

N.	DATI IDENTIFICATIVI			DATI CLASSAMENTO						DATI DERIVANTI DA		
	Foglio	Particella	Sub	Porz	Qualità Classe	Superficie(m²)		Deduz	Reddito			
						ha	are ca		Dominicale		Agrario	
1	3	153		-	SEMINATIVO 3	3	05	87		Euro 102,68	Euro 86,88	FRAZIONAMENTO in atti dal 02/05/1989 (n. 38587)
										L. 198.816	L. 168.229	
Notifica						Partita						

INTESTATI

N.	DATI ANAGRAFICI	CODICE FISCALE	DIRITTI E ONERI REALI
1	FALCICCHIO Giovanni nato a ALTAMURA il 26/01/1954	FLCGNN54A26A225T*	(1) Proprieta` per 1/2
2	LORUSSO Lucia nata a ALTAMURA il 01/03/1952	LRSLCU52C41A225J*	(1) Proprieta` per 1/2
DATI DERIVANTI DA		ISTRUMENTO (ATTO PUBBLICO) del 28/01/1989 protocollo n. 00123128 Voltura in atti dal 23/07/2001 Repertorio n.: 86002 Rogante: NICOLA BERLOCO Sede: ALTAMURA	
		Registrazione: UR Sede: GIOIA DEL COLLE n: 1294 del 17/02/1989 COMPRAVENDITA (n. 14253.2/2001)	

Unità immobiliari n. 1

Tributi erariali: Euro 0,90

Visura telematica

* Codice Fiscale Validato in Anagrafe Tributaria

Visura per immobile

Situazione degli atti informatizzati al 08/09/2017

Data: 08/09/2017 - Ora: 20.11.25 Fine

Visura n.: T261798 Pag: 1

Dati della richiesta	Comune di MONTEMILONE (Codice: F568)
	Provincia di POTENZA
Catasto Terreni	Foglio: 3 Particella: 112

Immobile

N.	DATI IDENTIFICATIVI			DATI CLASSAMENTO						DATI DERIVANTI DA		
	Foglio	Particella	Sub	Porz	Qualità Classe	Superficie(m²)			Deduz		Reddito	
						ha	are	ca			Dominicale	Agrario
1	3	112		-	SEMINATIVO 3	6	65	33		Euro 223,35	Euro 188,99	FRAZIONAMENTO in atti dal 02/05/1989 (n. 38587)
										L. 432.465	L. 365.932	
Notifica						Partita						

INTESTATO

N.	DATI ANAGRAFICI	CODICE FISCALE	DIRITTI E ONERI REALI
1	FALCICCHIO Filippo nato a ALTAMURA il 30/04/1959	FLCFPP59D30A225B*	(1) Proprieta`
DATI DERIVANTI DA		ISTRUMENTO (ATTO PUBBLICO) del 28/01/1989 protocollo n. 00123128 Voltura in atti dal 23/07/2001 Repertorio n.: 86002 Rogante: NICOLA BERLOCO Sede: ALTAMURA	
Registrazione: UR Sede: GIOIA DEL COLLE n: 1294 del 17/02/1989 COMPRAVENDITA (n. 14254.3/2001)			

Unità immobiliari n. 1

Tributi erariali: Euro 0,90

Visura telematica

* Codice Fiscale Validato in Anagrafe Tributaria

Visura per immobile

Situazione degli atti informatizzati al 08/09/2017

Dati della richiesta	Comune di MONTEMILONE (Codice: F568)
	Provincia di POTENZA
Catasto Terreni	Foglio: 3 Particella: 25

Immobile

N.	DATI IDENTIFICATIVI			DATI CLASSAMENTO						DATI DERIVANTI DA		
	Foglio	Particella	Sub	Porz	Qualità Classe	Superficie(m²)		Deduz	Reddito			
						ha are ca				Dominicale	Agrario	
1	3	25		-	SEMINATIVO 3	11	59	40		Euro 389,21 L. 753.610	Euro 329,33 L. 637.670	Impianto meccanografico del 06/01/1979
Notifica							Partita					

INTESTATO

N.	DATI ANAGRAFICI	CODICE FISCALE	DIRITTI E ONERI REALI
1	FALCICCHIO Filippo nato a ALTAMURA il 30/04/1959	FLCFPP59D30A225B*	(1) Proprieta`
DATI DERIVANTI DA	ISTRUMENTO (ATTO PUBBLICO) del 28/01/1989 protocollo n. 00123128 Voltura in atti dal 23/07/2001 Repertorio n.: 86002 Rogante: NICOLA BERLOCO Sede: ALTAMURA		
	Registrazione: UR Sede: GIOIA DEL COLLE n: 1294 del 17/02/1989 COMPRAVENDITA (n. 14254.3/2001)		

Unità immobiliari n. 1

Tributi erariali: Euro 0,90

Visura telematica

* Codice Fiscale Validato in Anagrafe Tributaria

Visura per immobile

Situazione degli atti informatizzati al 08/09/2017

Data: 08/09/2017 - Ora: 20.13.05 Fine

Visura n.: T261846 Pag: 1

Dati della richiesta	Comune di MONTEMILONE (Codice: F568)
	Provincia di POTENZA
Catasto Terreni	Foglio: 3 Particella: 116

Immobile

N.	DATI IDENTIFICATIVI			DATI CLASSAMENTO						DATI DERIVANTI DA		
	Foglio	Particella	Sub	Porz	Qualità Classe	Superficie(m²)		Deduz	Reddito			
						ha	are ca		Dominicale		Agrario	
1	3	116		-	SEMINATIVO 2	2	18	76		Euro 124,28 L. 240.636	Euro 73,44 L. 142.194	Impianto meccanografico del 06/01/1979
Notifica				Partita								

INTESTATO

N.	DATI ANAGRAFICI	CODICE FISCALE	DIRITTI E ONERI REALI
1	FALCICCHIO Filippo nato a ALTAMURA il 30/04/1959	FLCFPP59D30A225B*	(1) Proprieta`
DATI DERIVANTI DA	ISTRUMENTO (ATTO PUBBLICO) del 28/01/1989 protocollo n. 00123128 Voltura in atti dal 23/07/2001 Repertorio n.: 86002 Rogante: NICOLA BERLOCO Sede: ALTAMURA		
	Registrazione: UR Sede: GIOIA DEL COLLE n: 1294 del 17/02/1989 COMPRAVENDITA (n. 14254.3/2001)		

Unità immobiliari n. 1

Tributi erariali: Euro 0,90

Visura telematica

* Codice Fiscale Validato in Anagrafe Tributaria

Visura per immobile

Situazione degli atti informatizzati al 08/09/2017

Dati della richiesta	Comune di MONTEMILONE (Codice: F568)
	Provincia di POTENZA
Catasto Terreni	Foglio: 3 Particella: 152

Immobile

N.	DATI IDENTIFICATIVI			DATI CLASSAMENTO					DATI DERIVANTI DA			
	Foglio	Particella	Sub	Porz	Qualità Classe	Superficie(m²)		Deduz		Reddito		
						ha	are ca			Dominicale	Agrario	
1	3	152		-	SEMINATIVO 2	9	26	81		Euro 526,52	Euro 311,13	VARIAZIONE D'UFFICIO del 05/08/2015 protocollo n. PZ0086224 in atti dal 05/08/2015 ISTANZA IN AUTOTUTELA - VARIAZIONI COLTURALI (n. 2061.1/2015)
Notifica				Partita								
Annotazioni				di stadio: istanza in autotutela prot. 73052/2015								

INTESTATO

N.	DATI ANAGRAFICI	CODICE FISCALE	DIRITTI E ONERI REALI
1	DI TUCCIO Michele nato a ROCCHETTA SANT' ANTONIO il 01/10/1934	DTCMHL34R01H467Z*	(1) Proprieta` per 1000/1000

Unità immobiliari n. 1

Tributi erariali: Euro 0,90

Visura telematica

* Codice Fiscale Validato in Anagrafe Tributaria

Visura per immobile

Situazione degli atti informatizzati al 08/09/2017

Data: 08/09/2017 - Ora: 20.14.32 Fine

Visura n.: T261914 Pag: 1

Dati della richiesta	Comune di MONTEMILONE (Codice: F568)
	Provincia di POTENZA
Catasto Terreni	Foglio: 3 Particella: 164

Immobile

N.	DATI IDENTIFICATIVI			DATI CLASSAMENTO						DATI DERIVANTI DA		
	Foglio	Particella	Sub	Porz	Qualità Classe	Superficie(m ²)			Deduz		Reddito	
						ha are ca				Dominicale	Agrario	
1	3	164		-	VIGNETO 2	6	67	52		Euro 879,10	Euro 361,98	FRAZIONAMENTO del 09/04/1985 protocollo n. PZ0044521 in atti dal 23/04/2015 (n. 16337.1/1985)
Notifica						Partita						

INTESTATO

N.	DATI ANAGRAFICI	CODICE FISCALE	DIRITTI E ONERI REALI
1	DI TUCCIO Michele nato a ROCCHETTA SANT' ANTONIO il 01/10/1934	DTCMHL34R01H467Z*	(1) Proprieta` per 1000/1000

Unità immobiliari n. 1

Tributi erariali: Euro 0,90

Visura telematica

* Codice Fiscale Validato in Anagrafe Tributaria

Visura per immobile

Situazione degli atti informatizzati al 08/09/2017

Data: 08/09/2017 - Ora: 20.15.25 Fine

Visura n.: T261949 Pag: 1

Dati della richiesta	Comune di MONTEMILONE (Codice: F568)
	Provincia di POTENZA
Catasto Terreni	Foglio: 3 Particella: 150

Immobile

N.	DATI IDENTIFICATIVI			DATI CLASSAMENTO						DATI DERIVANTI DA		
	Foglio	Particella	Sub	Porz	Qualità Classe		Superficie(m²)		Deduz		Reddito	
							ha	are ca			Dominicale	Agrario
1	3	150		AA	SEMIN IRRIG	U	01	57		Euro 1,86	Euro 0,73	Variazione del 14/06/2016 protocollo n. PZ0156229 in atti dal 16/12/2016 TRASMISSIONE DATI AGEA AI SENSI DEL DL 3.10.2006 N. 262 (n. 10320.1/2016)
				AB	ULIVETO	1	06	81		Euro 2,81	Euro 1,23	
				AC	SEMINATIVO	2	01	14		Euro 0,65	Euro 0,38	

Notifica		Partita	
Annotazioni	di stadio: Variazione culturale eseguita ai sensi del Dl 3.10.2006 n. 262, convertito con modificazioni nella legge 24.11.2006 n. 286 e successive modificazioni (anno 2016) - Eseguita a seguito di dichiarazione resa il 14/06/2016 all'Organismo Pagatore AGEA con la domanda AGEA. ADU.2016.0951064 (Scheda validazione/fascicolo prot. n. AGEA. CAA4329.2016.0001085) - Porzione AA: Classamento per parificazione con la qualita` 18 - ORTO IRRIG, Classe Unica		

INTESTATO

N.	DATI ANAGRAFICI	CODICE FISCALE	DIRITTI E ONERI REALI
1	FALCICCHIO Filippo nato a ALTAMURA il 30/04/1959	FLCFPP59D30A225B*	(1) Proprieta`
DATI DERIVANTI DA	ISTRUMENTO (ATTO PUBBLICO) del 28/01/1989 protocollo n. 00123128 Voltura in atti dal 23/07/2001 Repertorio n.: 86002 Rogante: NICOLA BERLOCO Sede: ALTAMURA Registrazione: UR Sede: GIOIA DEL COLLE n: 1294 del 17/02/1989 COMPRAVENDITA (n. 14254.3/2001)		

Unità immobiliari n. 1

Tributi erariali: Euro 0,90

Visura telematica

* Codice Fiscale Validato in Anagrafe Tributaria

Visura per immobile

Situazione degli atti informatizzati al 08/09/2017

Data: 08/09/2017 - Ora: 20.16.10 Fine

Visura n.: T261972 Pag: 1

Dati della richiesta	Comune di MONTEMILONE (Codice: F568)
	Provincia di POTENZA
Catasto Terreni	Foglio: 3 Particella: 149

Immobile

N.	DATI IDENTIFICATIVI			DATI CLASSAMENTO					DATI DERIVANTI DA	
	Foglio	Particella	Sub	Porz	Qualità Classe	Superficie(m²) ha are ca	Deduz	Reddito		
1	3	149		-	SEMINATIVO 2	07 84		Euro 4,45 L. 8.624	Euro 2,63 L. 5.096	FRAZIONAMENTO in atti dal 14/10/1987 (n. 62675)
Notifica					Partita					

INTESTATI

N.	DATI ANAGRAFICI	CODICE FISCALE	DIRITTI E ONERI REALI
1	FALCICCHIO Giovanni nato a ALTAMURA il 26/01/1954	FLCGNN54A26A225T*	(1) Proprieta` per 1/2
2	LORUSSO Lucia nata a ALTAMURA il 01/03/1952	LRSLCU52C41A225J*	(1) Proprieta` per 1/2
DATI DERIVANTI DA		ISTRUMENTO (ATTO PUBBLICO) del 28/01/1989 protocollo n. 00123128 Voltura in atti dal 23/07/2001 Repertorio n.: 86002 Rogante: NICOLA BERLOCO Sede: ALTAMURA Registrazione: UR Sede: GIOIA DEL COLLE n: 1294 del 17/02/1989 COMPRAVENDITA (n. 14253.2/2001)	

Unità immobiliari n. 1

Tributi erariali: Euro 0,90

Visura telematica

* Codice Fiscale Validato in Anagrafe Tributaria

Visura per immobile

Situazione degli atti informatizzati al 08/09/2017

Dati della richiesta	Comune di MONTEMILONE (Codice: F568)
	Provincia di POTENZA
Catasto Terreni	Foglio: 3 Particella: 80

Immobile

N.	DATI IDENTIFICATIVI			DATI CLASSAMENTO					DATI DERIVANTI DA	
	Foglio	Particella	Sub	Porz	Qualità Classe	Superficie(m²) ha are ca	Deduz	Reddito		
								Dominicale	Agrario	
1	3	80		-	SEMINATIVO 1	5 33 02		Euro 344,10	Euro 220,23	VARIAZIONE D'UFFICIO del 05/08/2015 protocollo n. PZ0086221 in atti dal 05/08/2015 ISTANZA IN AUTOTUTELA - VARIAZIONI COLTURALI (n. 2059.1/2015)
Notifica				Partita						
Annotazioni				di stadio: istanza in autotutela prot. 73052/2015						

INTESTATO

N.	DATI ANAGRAFICI	CODICE FISCALE	DIRITTI E ONERI REALI
1	DI TUCCIO Michele nato a ROCCHETTA SANT' ANTONIO il 01/10/1934	DTCMHL34R01H467Z*	(1) Proprieta` per 1000/1000

Unità immobiliari n. 1

Tributi erariali: Euro 0,90

Visura telematica

* Codice Fiscale Validato in Anagrafe Tributaria

Visura per immobile

Situazione degli atti informatizzati al 08/09/2017

Dati della richiesta	Comune di MONTEMILONE (Codice: F568)
	Provincia di POTENZA
Catasto Terreni	Foglio: 3 Particella: 177

Immobile

N.	DATI IDENTIFICATIVI			DATI CLASSAMENTO						DATI DERIVANTI DA	
	Foglio	Particella	Sub	Porz	Qualità Classe	Superficie(m²)		Deduz	Reddito		
						ha are ca				Dominicale	Agrario
1	3	177		-	SEMINATIVO 1	5	84	81	Euro 377,54	Euro 241,62	FRAZIONAMENTO del 16/10/2006 protocollo n. PZ0113440 in atti dal 16/10/2006 (n. 113440.1/2006)
Notifica				Partita							

INTESTATO

N.	DATI ANAGRAFICI	CODICE FISCALE	DIRITTI E ONERI REALI
1	FALCICCHIO Filippo nato a ALTAMURA il 30/04/1959	FLCFPP59D30A225B*	(1) Proprieta` per 1/1 in regime di separazione dei beni
DATI DERIVANTI DA		ISTRUMENTO (ATTO PUBBLICO) del 16/02/2007 Nota presentata con Modello Unico in atti dal 12/03/2007 Repertorio n.: 11953 Rogante: LONERO GAETANO Sede: ALTAMURA	
		Registrazione: Sede: PERMUTA (n. 4353.1/2007)	

Unità immobiliari n. 1

Tributi erariali: Euro 0,90

Visura telematica

* Codice Fiscale Validato in Anagrafe Tributaria

Visura per immobile

Situazione degli atti informatizzati al 08/09/2017

Dati della richiesta	Comune di MONTEMILONE (Codice: F568)
	Provincia di POTENZA
Catasto Terreni	Foglio: 3 Particella: 48

Immobile

N.	DATI IDENTIFICATIVI			DATI CLASSAMENTO						DATI DERIVANTI DA			
	Foglio	Particella	Sub	Porz	Qualità Classe	Superficie(m ²)			Deduz		Reddito		
						ha are ca				Dominicale	Agrario		
1	3	48		-	SEMIN ARBOR	1	4	51	32		Euro 291,36 L. 564.150	Euro 116,54 L. 225.660	Impianto meccanografico del 06/01/1979
Notifica							Partita	4818					

INTESTATO

N.	DATI ANAGRAFICI	CODICE FISCALE	DIRITTI E ONERI REALI
1	SIRRESSI Patrizia Antonia nata a SPINAZZOLA il 14/02/1967	SRRPRZ67B54I907L*	(1) Proprieta` per 1000/1000
DATI DERIVANTI DA	ISTRUMENTO (ATTO PUBBLICO) del 15/05/1995 Voltura in atti dal 20/07/1995 Repertorio n.: 9326 Rogante: STELLACI F. Sede: TERLIZZI Registrazione: UR Sede: BARI n: 6280 del 05/06/1995 (n. 4126.1/1995)		

Unità immobiliari n. 1

Tributi erariali: Euro 0,90

Visura telematica

* Codice Fiscale Validato in Anagrafe Tributaria

Visura per immobile

Situazione degli atti informatizzati al 08/09/2017

Dati della richiesta	Comune di MONTEMILONE (Codice: F568)
	Provincia di POTENZA
Catasto Terreni	Foglio: 3 Particella: 46

Immobile

N.	DATI IDENTIFICATIVI			DATI CLASSAMENTO						DATI DERIVANTI DA		
	Foglio	Particella	Sub	Porz	Qualità Classe	Superficie(m²)		Deduz	Reddito			
						ha are ca				Dominicale	Agrario	
1	3	46		-	SEMIN ARBOR 1	4	60	68		Euro 297,40 L. 575.850	Euro 118,96 L. 230.340	Impianto meccanografico del 06/01/1979
Notifica							Partita	6241				

INTESTATO

N.	DATI ANAGRAFICI	CODICE FISCALE	DIRITTI E ONERI REALI
1	SIRRESSI Patrizia Antonia nata a SPINAZZOLA il 14/02/1967	SRRPRZ67B54I907L*	(1) Proprieta` per 1000/1000
DATI DERIVANTI DA	ISTRUMENTO (ATTO PUBBLICO) del 15/05/1995 Voltura in atti dal 20/07/1995 Repertorio n.: 9326 Rogante: STELLACI F. Sede: TERLIZZI Registrazione: UR Sede: BARI n: 6280 del 05/06/1995 (n. 4126.1/1995)		

Unità immobiliari n. 1

Tributi erariali: Euro 0,90

Visura telematica

* Codice Fiscale Validato in Anagrafe Tributaria

Visura per immobile

Situazione degli atti informatizzati al 08/09/2017

Dati della richiesta	Comune di MONTEMILONE (Codice: F568)
	Provincia di POTENZA
Catasto Terreni	Foglio: 3 Particella: 63

Immobile

N.	DATI IDENTIFICATIVI			DATI CLASSAMENTO						DATI DERIVANTI DA		
	Foglio	Particella	Sub	Porz	Qualità Classe	Superficie(m²)			Deduz		Reddito	
						ha are ca				Dominicale	Agrario	
1	3	63		-	SEMINATIVO 1	3	80	35		Euro 245,54 L. 475.438	Euro 157,15 L. 304.280	Impianto meccanografico del 06/01/1979
Notifica				Partita				6241				

INTESTATO

N.	DATI ANAGRAFICI	CODICE FISCALE	DIRITTI E ONERI REALI
1	SIRRESSI Patrizia Antonia nata a SPINAZZOLA il 14/02/1967	SRRPRZ67B54I907L*	(1) Proprieta` per 1000/1000
DATI DERIVANTI DA		ISTRUMENTO (ATTO PUBBLICO) del 15/05/1995 Voltura in atti dal 20/07/1995 Repertorio n.: 9326 Rogante: STELLACI F. Sede: TERLIZZI Registrazione: UR Sede: BARI n: 6280 del 05/06/1995 (n. 4126.1/1995)	

Unità immobiliari n. 1

Tributi erariali: Euro 0,90

Visura telematica

* Codice Fiscale Validato in Anagrafe Tributaria

Visura per immobile

Situazione degli atti informatizzati al 08/09/2017

Dati della richiesta	Comune di MONTEMILONE (Codice: F568)
	Provincia di POTENZA
Catasto Terreni	Foglio: 3 Particella: 95

Immobile

N.	DATI IDENTIFICATIVI			DATI CLASSAMENTO					DATI DERIVANTI DA	
	Foglio	Particella	Sub	Porz	Qualità Classe	Superficie(m²) ha are ca	Deduz	Reddito		
1	3	95		-	SEMINATIVO 1	3 69 71		Euro 238,67 L. 462.138	Euro 152,75 L. 295.768	Impianto meccanografico del 06/01/1979
Notifica				Partita			4818			

INTESTATO

N.	DATI ANAGRAFICI	CODICE FISCALE	DIRITTI E ONERI REALI
1	SIRRESSI Patrizia Antonia nata a SPINAZZOLA il 14/02/1967	SRRPRZ67B54I907L*	(1) Proprieta` per 1000/1000
DATI DERIVANTI DA	ISTRUMENTO (ATTO PUBBLICO) del 15/05/1995 Voltura in atti dal 20/07/1995 Repertorio n.: 9326 Rogante: STELLACI F. Sede: TERLIZZI Registrazione: UR Sede: BARI n: 6280 del 05/06/1995 (n. 4126.1/1995)		

Unità immobiliari n. 1

Tributi erariali: Euro 0,90

Visura telematica

* Codice Fiscale Validato in Anagrafe Tributaria

Visura per immobile

Situazione degli atti informatizzati al 08/09/2017

Dati della richiesta	Comune di MONTEMILONE (Codice: F568)
	Provincia di POTENZA
Catasto Terreni	Foglio: 3 Particella: 96

Immobile

N.	DATI IDENTIFICATIVI			DATI CLASSAMENTO						DATI DERIVANTI DA		
	Foglio	Particella	Sub	Porz	Qualità Classe	Superficie(m²)		Deduz	Reddito			
						ha are ca				Dominicale	Agrario	
1	3	96		-	SEMINATIVO 1	4	10	76		Euro 265,17 L. 513.450	Euro 169,71 L. 328.608	Impianto meccanografico del 06/01/1979
Notifica							Partita	6241				

INTESTATO

N.	DATI ANAGRAFICI	CODICE FISCALE	DIRITTI E ONERI REALI
1	SIRRESSI Patrizia Antonia nata a SPINAZZOLA il 14/02/1967	SRRPRZ67B541907L*	(1) Proprieta` per 1000/1000
DATI DERIVANTI DA	ISTRUMENTO (ATTO PUBBLICO) del 15/05/1995 Voltura in atti dal 20/07/1995 Repertorio n.: 9326 Rogante: STELLACI F. Sede: TERLIZZI Registrazione: UR Sede: BARI n: 6280 del 05/06/1995 (n. 4126.1/1995)		

Unità immobiliari n. 1

Tributi erariali: Euro 0,90

Visura telematica

* Codice Fiscale Validato in Anagrafe Tributaria

Visura per immobile

Situazione degli atti informatizzati al 08/09/2017

Data: 08/09/2017 - Ora: 20.23.44 Fine

Visura n.: T262259 Pag: 1

Dati della richiesta	Comune di MONTEMILONE (Codice: F568)
	Provincia di POTENZA
Catasto Terreni	Foglio: 3 Particella: 51

Immobile

N.	DATI IDENTIFICATIVI			DATI CLASSAMENTO						DATI DERIVANTI DA			
	Foglio	Particella	Sub	Porz	Qualità Classe		Superficie(m²)		Deduz		Reddito		
							ha	are			ca	Dominicale	Agrario
1	3	51		AA	SEMINATIVO	2	8	33	00		Euro 473,23	Euro 279,64	Tabella di variazione del 13/12/2007 protocollo n. PZ0515048 in atti dal 13/12/2007 TRASMISSIONE DATI AGEA AI SENSI DEL DL 3.10.2006 N.262 (n. 129876.1/2007)
				AB	PASCOLO ARB	2			13		00	Euro 0,87	
Notifica				Partita									
Annotazioni				variazione culturale eseguita ai sensi del dl 3.10.2006 n. 262, convertito con modificazioni nella legge 24.11.2006 n. 286 (anno 2007) - qualità dichiarata o parificata a coltura presente nel quadro tariffario del comune									

INTESTATI

N.	DATI ANAGRAFICI	CODICE FISCALE	DIRITTI E ONERI REALI
1	LANZETTA Domenico Vito nato a LAVELLO il 08/12/1964	LNZDNC64T08E493Q*	(1) Proprieta` per 1/2 in regime di separazione dei beni
2	LANZETTA Gianluca nato a CERIGNOLA il 12/05/1974	LNZGLC74E12C514J*	(1) Proprieta` per 1/2 bene personale
DATI DERIVANTI DA		ISTRUMENTO (ATTO PUBBLICO) del 15/03/2016 protocollo n. PZ0030089 Voltura in atti dal 05/04/2016 Repertorio n.: 24662 Rogante: CARRETTA MARIA Sede: RIONERO IN VULTURE Registrazione: UU Sede: MELFI n: 830 del 16/03/2016 CANCELLAZIONE DI RISERVATO DOMINIO (n. 4213.2/2016)	

Unità immobiliari n. 1

Tributi erariali: Euro 0,90

Visura telematica

* Codice Fiscale Validato in Anagrafe Tributaria

Visura per immobile

Situazione degli atti informatizzati al 08/09/2017

Data: 08/09/2017 - Ora: 20.24.31 Fine

Visura n.: T262284 Pag: 1

Dati della richiesta	Comune di MONTEMILONE (Codice: F568)
	Provincia di POTENZA
Catasto Terreni	Foglio: 3 Particella: 55

Immobile

N.	DATI IDENTIFICATIVI			DATI CLASSAMENTO						DATI DERIVANTI DA			
	Foglio	Particella	Sub	Porz	Qualità Classe		Superficie(m²)			Deduz	Reddito		
							ha	are	ca		Dominicale	Agrario	
1	3	55		AA	SEMINATIVO	2	4	23	39		Euro 240,53	Euro 142,13	Tabella di variazione del 17/12/2008 protocollo n. PZ0358469 in atti dal 17/12/2008 TRASMISSIONE DATI AGEA AI SENSI DEL DL 3.10.2006 N.262 (n. 11480.1/2008)
				AB	PASCOLO ARB	2			18	11		Euro 1,22	
Notifica				Partita									
Annotazioni				variazione culturale eseguita ai sensi del dl 3.10.2006 n. 262, convertito con modificazioni nella legge 24.11.2006 n. 286 e successive modificazioni (anno 2008) - qualità dichiarata o parificata a cultura presente nel quadro tariffario del comune									

INTESTATI

N.	DATI ANAGRAFICI	CODICE FISCALE	DIRITTI E ONERI REALI
1	LANZETTA Domenico Vito nato a LAVELLO il 08/12/1964	LNZDNC64T08E493Q*	(1) Proprieta` per 1/2 in regime di separazione dei beni
2	LANZETTA Gianluca nato a CERIGNOLA il 12/05/1974	LNZGLC74E12C514J*	(1) Proprieta` per 1/2 bene personale
DATI DERIVANTI DA		ISTRUMENTO (ATTO PUBBLICO) del 15/03/2016 protocollo n. PZ0030089 Voltura in atti dal 05/04/2016 Repertorio n.: 24662 Rogante: CARRETTA MARIA Sede: RIONERO IN VULTURE Registrazione: UU Sede: MELFI n: 830 del 16/03/2016 CANCELLAZIONE DI RISERVATO DOMINIO (n. 4213.2/2016)	

Unità immobiliari n. 1

Tributi erariali: Euro 0,90

Visura telematica

* Codice Fiscale Validato in Anagrafe Tributaria

Visura per immobile

Situazione degli atti informatizzati al 08/09/2017

Dati della richiesta	Comune di MONTEMILONE (Codice: F568)
	Provincia di POTENZA
Catasto Terreni	Foglio: 3 Particella: 12

Immobile

N.	DATI IDENTIFICATIVI			DATI CLASSAMENTO					DATI DERIVANTI DA	
	Foglio	Particella	Sub	Porz	Qualità Classe	Superficie(m²)	Deduz	Reddito		
						ha are ca		Dominicale		Agrario
1	3	12		-	SEMINATIVO 2	75 08		Euro 42,65 L. 82.588	Euro 25,20 L. 48.802	Impianto meccanografico del 06/01/1979
Notifica				Partita						

INTESTATI

N.	DATI ANAGRAFICI	CODICE FISCALE	DIRITTI E ONERI REALI
1	LANZETTA Domenico Vito nato a LAVELLO il 08/12/1964	LNZDNC64T08E493Q*	(1) Proprieta` per 1/2 in regime di separazione dei beni
2	LANZETTA Gianluca nato a CERIGNOLA il 12/05/1974	LNZGLC74E12C514J*	(1) Proprieta` per 1/2 bene personale
DATI DERIVANTI DA		ISTRUMENTO (ATTO PUBBLICO) del 15/03/2016 protocollo n. PZ0030089 Voltura in atti dal 05/04/2016 Repertorio n.: 24662 Rogante: CARRETTA MARIA Sede: RIONERO IN VULTURE Registrazione: UU Sede: MELFI n: 830 del 16/03/2016 CANCELLAZIONE DI RISERVATO DOMINIO (n. 4213.2/2016)	

Unità immobiliari n. 1

Tributi erariali: Euro 0,90

Visura telematica

* Codice Fiscale Validato in Anagrafe Tributaria

Visura per immobile

Situazione degli atti informatizzati al 08/09/2017

Data: 08/09/2017 - Ora: 20.26.35 Fine

Visura n.: T262329 Pag: 1

Dati della richiesta	Comune di MONTEMILONE (Codice: F568)
	Provincia di POTENZA
Catasto Terreni	Foglio: 3 Particella: 58

Immobile

N.	DATI IDENTIFICATIVI			DATI CLASSAMENTO						DATI DERIVANTI DA			
	Foglio	Particella	Sub	Porz	Qualità Classe		Superficie(m²)			Deduz	Reddito		
							ha	are	ca		Dominicale	Agrario	
1	3	58		AA	SEMINATIVO	2	3	40	61		Euro 193,50	Euro 114,34	Tabella di variazione del 13/12/2007 protocollo n. PZ0515050 in atti dal 13/12/2007 TRASMISSIONE DATI AGEA AI SENSI DEL DL 3.10.2006 N.262 (n. 129878.1/2007)
				AB	PASCOLO ARB	2			36	07		Euro 2,42	
Notifica				Partita									
Annotazioni				passaggi intermedi da esaminare - variazione culturale eseguita ai sensi del dl 3.10.2006 n. 262, convertito con modificazioni nella legge 24.11.2006 n. 286 (anno 2007) - qualità dichiarata o parificata a coltura presente nel quadro tariffario del comune									

INTESTATI

N.	DATI ANAGRAFICI	CODICE FISCALE	DIRITTI E ONERI REALI
1	LANZETTA Domenico Vito nato a LAVELLO il 08/12/1964	LNZDNC64T08E493Q*	(1) Proprieta` per 1/2 in regime di separazione dei beni
2	LANZETTA Gianluca nato a CERIGNOLA il 12/05/1974	LNZGLC74E12C514J*	(1) Proprieta` per 1/2 bene personale
DATI DERIVANTI DA		ISTRUMENTO (ATTO PUBBLICO) del 15/03/2016 protocollo n. PZ0030089 Voltura in atti dal 05/04/2016 Repertorio n.: 24662 Rogante: CARRETTA MARIA Sede: RIONERO IN VULTURE Registrazione: UU Sede: MELFI n: 830 del 16/03/2016 CANCELLAZIONE DI RISERVATO DOMINIO (n. 4213.2/2016)	

Unità immobiliari n. 1

Tributi erariali: Euro 0,90

Visura telematica

* Codice Fiscale Validato in Anagrafe Tributaria

Visura per immobile

Situazione degli atti informatizzati al 08/09/2017

Dati della richiesta	Comune di MONTEMILONE (Codice: F568)
	Provincia di POTENZA
Catasto Terreni	Foglio: 3 Particella: 97

Immobile

N.	DATI IDENTIFICATIVI			DATI CLASSAMENTO					DATI DERIVANTI DA	
	Foglio	Particella	Sub	Porz	Qualità Classe	Superficie(m²)	Deduz	Reddito		
						ha are ca			Dominicale	Agrario
1	3	97		-	SEMINATIVO 1	2 85 10		Euro 184,05 L. 356.375	Euro 117,79 L. 228.080	Impianto meccanografico del 06/01/1979
Notifica					Partita					

INTESTATI

N.	DATI ANAGRAFICI	CODICE FISCALE	DIRITTI E ONERI REALI
1	LANZETTA Domenico Vito nato a LAVELLO il 08/12/1964	LNZDNC64T08E493Q*	(1) Proprieta` per 1/2 in regime di separazione dei beni
2	LANZETTA Gianluca nato a CERIGNOLA il 12/05/1974	LNZGLC74E12C514J*	(1) Proprieta` per 1/2 bene personale
DATI DERIVANTI DA		ISTRUMENTO (ATTO PUBBLICO) del 15/03/2016 protocollo n. PZ0030089 Voltura in atti dal 05/04/2016 Repertorio n.: 24662 Rogante: CARRETTA MARIA Sede: RIONERO IN VULTURE Registrazione: UU Sede: MELFI n: 830 del 16/03/2016 CANCELLAZIONE DI RISERVATO DOMINIO (n. 4213.2/2016)	

Unità immobiliari n. 1

Tributi erariali: Euro 0,90

Visura telematica

* Codice Fiscale Validato in Anagrafe Tributaria

Visura per immobile

Situazione degli atti informatizzati al 08/09/2017

Dati della richiesta	Comune di MONTEMILONE (Codice: F568)
	Provincia di POTENZA
Catasto Terreni	Foglio: 3 Particella: 60

Immobile

N.	DATI IDENTIFICATIVI			DATI CLASSAMENTO						DATI DERIVANTI DA		
	Foglio	Particella	Sub	Porz	Qualità Classe	Superficie(m²)			Deduz		Reddito	
						ha	are	ca			Dominicale	Agrario
1	3	60		-	SEMINATIVO 2	2	65	56		Euro 150,87 L. 292.116	Euro 89,15 L. 172.614	Impianto meccanografico del 06/01/1979
Notifica						Partita						

INTESTATI

N.	DATI ANAGRAFICI	CODICE FISCALE	DIRITTI E ONERI REALI
1	LANZETTA Domenico Vito nato a LAVELLO il 08/12/1964	LNZDNC64T08E493Q*	(1) Proprieta` per 1/2 in regime di separazione dei beni
2	LANZETTA Gianluca nato a CERIGNOLA il 12/05/1974	LNZGLC74E12C514J*	(1) Proprieta` per 1/2 bene personale
DATI DERIVANTI DA		ISTRUMENTO (ATTO PUBBLICO) del 15/03/2016 protocollo n. PZ0030089 Voltura in atti dal 05/04/2016 Repertorio n.: 24662 Rogante: CARRETTA MARIA Sede: RIONERO IN VULTURE Registrazione: UU Sede: MELFI n: 830 del 16/03/2016 CANCELLAZIONE DI RISERVATO DOMINIO (n. 4213.2/2016)	

Unità immobiliari n. 1

Tributi erariali: Euro 0,90

Visura telematica

* Codice Fiscale Validato in Anagrafe Tributaria

Visura per immobile

Situazione degli atti informatizzati al 08/09/2017

Dati della richiesta	Comune di MONTEMILONE (Codice: F568)
	Provincia di POTENZA
Catasto Terreni	Foglio: 3 Particella: 59

Immobile

N.	DATI IDENTIFICATIVI			DATI CLASSAMENTO					DATI DERIVANTI DA		
	Foglio	Particella	Sub	Porz	Qualità Classe	Superficie(m²)		Deduz		Reddito	
						ha	are ca			Dominicale	Agrario
1	3	59		-	SEMINATIVO 2	50	78		Euro 28,85 L. 55.858	Euro 17,05 L. 33.007	Impianto meccanografico del 06/01/1979
Notifica				Partita							

INTESTATI

N.	DATI ANAGRAFICI	CODICE FISCALE	DIRITTI E ONERI REALI
1	LANZETTA Domenico Vito nato a LAVELLO il 08/12/1964	LNZDNC64T08E493Q*	(1) Proprieta` per 1/2 in regime di separazione dei beni
2	LANZETTA Gianluca nato a CERIGNOLA il 12/05/1974	LNZGLC74E12C514J*	(1) Proprieta` per 1/2 bene personale
DATI DERIVANTI DA		ISTRUMENTO (ATTO PUBBLICO) del 15/03/2016 protocollo n. PZ0030089 Voltura in atti dal 05/04/2016 Repertorio n.: 24662 Rogante: CARRETTA MARIA Sede: RIONERO IN VULTURE Registrazione: UU Sede: MELFI n: 830 del 16/03/2016 CANCELLAZIONE DI RISERVATO DOMINIO (n. 4213.2/2016)	

Unità immobiliari n. 1

Tributi erariali: Euro 0,90

Visura telematica

* Codice Fiscale Validato in Anagrafe Tributaria

Visura per immobile

Situazione degli atti informatizzati al 08/09/2017

Dati della richiesta	Comune di MONTEMILONE (Codice: F568)
	Provincia di POTENZA
Catasto Terreni	Foglio: 3 Particella: 85

Immobile

N.	DATI IDENTIFICATIVI			DATI CLASSAMENTO						DATI DERIVANTI DA		
	Foglio	Particella	Sub	Porz	Qualità Classe	Superficie(m²)			Deduz		Reddito	
						ha	are	ca			Dominicale	Agrario
1	3	85		-	SEMINATIVO 1	6	13	60		Euro 396,12	Euro 253,52	Impianto meccanografico del 06/01/1979
										L. 767.000	L. 490.880	
Notifica						Partita						

INTESTATI

N.	DATI ANAGRAFICI	CODICE FISCALE	DIRITTI E ONERI REALI
1	LANZETTA Domenico Vito nato a LAVELLO il 08/12/1964	LNZDNC64T08E493Q*	(1) Proprieta` per 1/2 in regime di separazione dei beni
2	LANZETTA Gianluca nato a CERIGNOLA il 12/05/1974	LNZGLC74E12C514J*	(1) Proprieta` per 1/2 bene personale
DATI DERIVANTI DA		ISTRUMENTO (ATTO PUBBLICO) del 15/03/2016 protocollo n. PZ0030089 Voltura in atti dal 05/04/2016 Repertorio n.: 24662 Rogante: CARRETTA MARIA Sede: RIONERO IN VULTURE Registrazione: UU Sede: MELFI n: 830 del 16/03/2016 CANCELLAZIONE DI RISERVATO DOMINIO (n. 4213.2/2016)	

Unità immobiliari n. 1

Tributi erariali: Euro 0,90

Visura telematica

* Codice Fiscale Validato in Anagrafe Tributaria

Visura per immobile

Situazione degli atti informatizzati al 08/09/2017

Dati della richiesta	Comune di MONTEMILONE (Codice: F568)
	Provincia di POTENZA
Catasto Terreni	Foglio: 3 Particella: 84

Immobile

N.	DATI IDENTIFICATIVI			DATI CLASSAMENTO						DATI DERIVANTI DA		
	Foglio	Particella	Sub	Porz	Qualità Classe	Superficie(m²)		Deduz	Reddito			
						ha	are ca		Dominicale		Agrario	
1	3	84		-	SEMINATIVO 1	7	10	40		Euro 458,61 L. 888.000	Euro 293,51 L. 568.320	Impianto meccanografico del 06/01/1979
Notifica				Partita								

INTESTATI

N.	DATI ANAGRAFICI	CODICE FISCALE	DIRITTI E ONERI REALI
1	LANZETTA Domenico Vito nato a LAVELLO il 08/12/1964	LNZDNC64T08E493Q*	(1) Proprieta` per 1/2 in regime di separazione dei beni
2	LANZETTA Gianluca nato a CERIGNOLA il 12/05/1974	LNZGLC74E12C514J*	(1) Proprieta` per 1/2 bene personale
DATI DERIVANTI DA		ISTRUMENTO (ATTO PUBBLICO) del 15/03/2016 protocollo n. PZ0030089 Voltura in atti dal 05/04/2016 Repertorio n.: 24662 Rogante: CARRETTA MARIA Sede: RIONERO IN VULTURE Registrazione: UU Sede: MELFI n: 830 del 16/03/2016 CANCELLAZIONE DI RISERVATO DOMINIO (n. 4213.2/2016)	

Unità immobiliari n. 1

Tributi erariali: Euro 0,90

Visura telematica

* Codice Fiscale Validato in Anagrafe Tributaria

Visura per immobile

Situazione degli atti informatizzati al 08/09/2017

Dati della richiesta	Comune di MONTEMILONE (Codice: F568)
	Provincia di POTENZA
Catasto Terreni	Foglio: 3 Particella: 211

Immobile

N.	DATI IDENTIFICATIVI			DATI CLASSAMENTO						DATI DERIVANTI DA		
	Foglio	Particella	Sub	Porz	Qualità Classe	Superficie(m²)		Deduz	Reddito			
						ha	are		ca		Dominicale	Agrario
1	3	211		-	SEMINATIVO 1	4	26	00		Euro 275,01	Euro 176,01	FRAZIONAMENTO del 13/07/2015 protocollo n. PZ0079745 in atti dal 13/07/2015 presentato il 13/07/2015 (n. 79745.1/2015)
Notifica				Partita								

INTESTATO

N.	DATI ANAGRAFICI	CODICE FISCALE	DIRITTI E ONERI REALI
1	SOCIETA` AGRICOLA SEMPLICE F.LLI PUCILLO FU FRANCESCO con sede in LAVELLO	01885410769*	(1) Proprieta` per 1/1
DATI DERIVANTI DA VOLTURA D'UFFICIO del 15/03/2016 protocollo n. PZ0048093 in atti dal 30/05/2016 Registrazione: Sede: IST. CC 15595559 RECUPERO INTESTAZIONE (n. 7152.1/2016)			

Unità immobiliari n. 1

Tributi erariali: Euro 0,90

Visura telematica

* Codice Fiscale Validato in Anagrafe Tributaria

Visura per immobile

Situazione degli atti informatizzati al 08/09/2017

Dati della richiesta	Comune di MONTEMILONE (Codice: F568)
	Provincia di POTENZA
Catasto Terreni	Foglio: 3 Particella: 212

Immobile

N.	DATI IDENTIFICATIVI			DATI CLASSAMENTO					DATI DERIVANTI DA		
	Foglio	Particella	Sub	Porz	Qualità Classe	Superficie(m²)		Deduz		Reddito	
						ha	are ca			Dominicale	Agrario
1	3	212		-	SEMINATIVO 1	12	30		Euro 7,94	Euro 5,08	FRAZIONAMENTO del 13/07/2015 protocollo n. PZ0079745 in atti dal 13/07/2015 presentato il 13/07/2015 (n. 79745.1/2015)
Notifica				Partita							

INTESTATI

N.	DATI ANAGRAFICI	CODICE FISCALE	DIRITTI E ONERI REALI
1	LANZETTA Domenico Vito nato a LAVELLO il 08/12/1964	LNZDNC64T08E493Q*	(1) Proprieta` per 1/2 in regime di separazione dei beni
2	LANZETTA Gianluca nato a CERIGNOLA il 12/05/1974	LNZGLC74E12C514J*	(1) Proprieta` per 1/2 bene personale
DATI DERIVANTI DA		ISTRUMENTO (ATTO PUBBLICO) del 15/03/2016 protocollo n. PZ0030089 Voltura in atti dal 05/04/2016 Repertorio n.: 24662 Rogante: CARRETTA MARIA Sede: RIONERO IN VULTURE Registrazione: UU Sede: MELFI n: 830 del 16/03/2016 CANCELLAZIONE DI RISERVATO DOMINIO (n. 4213.2/2016)	

Unità immobiliari n. 1

Tributi erariali: Euro 0,90

Visura telematica

* Codice Fiscale Validato in Anagrafe Tributaria

Visura per immobile

Situazione degli atti informatizzati al 08/09/2017

Data: 08/09/2017 - Ora: 20.33.06 Fine

Visura n.: T262482 Pag: 1

Dati della richiesta	Comune di MONTEMILONE (Codice: F568)
	Provincia di POTENZA
Catasto Terreni	Foglio: 3 Particella: 213

Immobile

N.	DATI IDENTIFICATIVI			DATI CLASSAMENTO						DATI DERIVANTI DA	
	Foglio	Particella	Sub	Porz	Qualità Classe	Superficie(m²)		Deduz	Reddito		
						ha	are ca		Dominicale		Agrario
1	3	213		-	SEMINATIVO 1	32	39		Euro 20,91	Euro 13,38	FRAZIONAMENTO del 13/07/2015 protocollo n. PZ0079745 in atti dal 13/07/2015 presentato il 13/07/2015 (n. 79745.1/2015)
Notifica				Partita							

INTESTATI

N.	DATI ANAGRAFICI	CODICE FISCALE	DIRITTI E ONERI REALI
1	LANZETTA Domenico Vito nato a LAVELLO il 08/12/1964	LNZDNC64T08E493Q*	(1) Proprieta` per 1/2 in regime di separazione dei beni
2	LANZETTA Gianluca nato a CERIGNOLA il 12/05/1974	LNZGLC74E12C514J*	(1) Proprieta` per 1/2 bene personale
DATI DERIVANTI DA		ISTRUMENTO (ATTO PUBBLICO) del 15/03/2016 protocollo n. PZ0030089 Voltura in atti dal 05/04/2016 Repertorio n.: 24662 Rogante: CARRETTA MARIA Sede: RIONERO IN VULTURE Registrazione: UU Sede: MELFI n: 830 del 16/03/2016 CANCELLAZIONE DI RISERVATO DOMINIO (n. 4213.2/2016)	

Unità immobiliari n. 1

Tributi erariali: Euro 0,90

Visura telematica

* Codice Fiscale Validato in Anagrafe Tributaria

Visura per immobile

Situazione degli atti informatizzati al 08/09/2017

Dati della richiesta	Comune di MONTEMILONE (Codice: F568)
	Provincia di POTENZA
Catasto Terreni	Foglio: 3 Particella: 87

Immobile

N.	DATI IDENTIFICATIVI			DATI CLASSAMENTO					DATI DERIVANTI DA	
	Foglio	Particella	Sub	Porz	Qualità Classe	Superficie(m²) ha are ca	Deduz	Reddito		
								Dominicale	Agrario	
1	3	87		-	SEMINATIVO 2	46 82		Euro 26,60	Euro 15,72	Variazione del 13/05/2014 protocollo n. PZ0178563 in atti dal 09/12/2014 TRASMISSIONE DATI AGEA AI SENSI DEL DL 3.10.2006 N. 262 (n. 17281.1/2014)
Notifica				Partita						
Annotazioni				di stadio: Variazione culturale eseguita ai sensi del DI 3.10.2006 n. 262, convertito con modificazioni nella legge 24.11.2006 n. 286 e successive modificazioni (anno 2014) - Eseguita a seguito di dichiarazione resa il 13/05/2014 all'Organismo Pagatore AGEA con la domanda AGEA. ADU.2014.0485516 (Scheda validazione/fascicolo prot. n. AGEA. CAA5100.2014.0001184)						

INTESTATO

N.	DATI ANAGRAFICI	CODICE FISCALE	DIRITTI E ONERI REALI
1	SOCIETA` AGRICOLA SEMPLICE F.LLI PUCILLO FU FRANCESCO con sede in LAVELLO	01885410769*	(1) Proprieta` per 1/1
DATI DERIVANTI DA VOLTURA D'UFFICIO del 15/03/2016 protocollo n. PZ0048094 in atti dal 30/05/2016 Registrazione: Sede: IST. CC 15595475 RECUPERO INTESTAZIONE (n. 7153.1/2016)			

Unità immobiliari n. 1

Tributi erariali: Euro 0,90

Visura telematica

* Codice Fiscale Validato in Anagrafe Tributaria

Visura per immobile

Situazione degli atti informatizzati al 08/09/2017

Dati della richiesta	Comune di MONTEMILONE (Codice: F568)
	Provincia di POTENZA
Catasto Terreni	Foglio: 3 Particella: 90

Immobile

N.	DATI IDENTIFICATIVI			DATI CLASSAMENTO					DATI DERIVANTI DA	
	Foglio	Particella	Sub	Porz	Qualità Classe	Superficie(m ²) ha are ca	Deduz	Reddito		
1	3	90		-	SEMINATIVO 2	95 78		Euro 54,41	Euro 32,15	Variazione del 13/05/2014 protocollo n. PZ0178565 in atti dal 09/12/2014 TRASMISSIONE DATI AGEA AI SENSI DEL DL 3.10.2006 N. 262 (n. 17283.1/2014)
Notifica				Partita						
Annotazioni				di stadio: Variazione culturale eseguita ai sensi del DI 3.10.2006 n. 262, convertito con modificazioni nella legge 24.11.2006 n. 286 e successive modificazioni (anno 2014) - Eseguita a seguito di dichiarazione resa il 13/05/2014 all'Organismo Pagatore AGEA con la domanda AGEA. ADU.2014.0485516 (Scheda validazione/fascicolo prot. n. AGEA. CAA5100.2014.0001184)						

INTESTATO

N.	DATI ANAGRAFICI	CODICE FISCALE	DIRITTI E ONERI REALI
1	SOCIETA` AGRICOLA SEMPLICE F.LLI PUCILLO FU FRANCESCO con sede in LAVELLO	01885410769*	(1) Proprieta` per 1/1
DATI DERIVANTI DA VOLTURA D'UFFICIO del 15/03/2016 protocollo n. PZ0048094 in atti dal 30/05/2016 Registrazione: Sede: IST. CC 15595475 RECUPERO INTESTAZIONE (n. 7153.1/2016)			

Unità immobiliari n. 1

Tributi erariali: Euro 0,90

Visura telematica

* Codice Fiscale Validato in Anagrafe Tributaria

Visura per immobile

Situazione degli atti informatizzati al 08/09/2017

Data: 08/09/2017 - Ora: 20.35.57 Fine

Visura n.: T262536 Pag: 1

Dati della richiesta	Comune di MONTEMILONE (Codice: F568)
	Provincia di POTENZA
Catasto Terreni	Foglio: 3 Particella: 93

Immobile

N.	DATI IDENTIFICATIVI			DATI CLASSAMENTO					DATI DERIVANTI DA	
	Foglio	Particella	Sub	Porz	Qualità Classe	Superficie(m²) ha are ca	Deduz	Reddito		
1	3	93		-	SEMINATIVO 2	94 37		Euro 53,61	Euro 31,68	Variazione del 13/05/2014 protocollo n. PZ0178567 in atti dal 09/12/2014 TRASMISSIONE DATI AGEA AI SENSI DEL DL 3.10.2006 N. 262 (n. 17285.1/2014)
Notifica				Partita						
Annotazioni				di stadio: Variazione culturale eseguita ai sensi del DI 3.10.2006 n. 262, convertito con modificazioni nella legge 24.11.2006 n. 286 e successive modificazioni (anno 2014) - Eseguita a seguito di dichiarazione resa il 13/05/2014 all'Organismo Pagatore AGEA con la domanda AGEA. ADU.2014.0485516 (Scheda validazione/fascicolo prot. n. AGEA. CAA5100.2014.0001184)						

INTESTATO

N.	DATI ANAGRAFICI	CODICE FISCALE	DIRITTI E ONERI REALI
1	SOCIETA` AGRICOLA SEMPLICE F.LLI PUCILLO FU FRANCESCO con sede in LAVELLO	01885410769*	(1) Proprieta` per 1/1
DATI DERIVANTI DA VOLTURA D'UFFICIO del 15/03/2016 protocollo n. PZ0048094 in atti dal 30/05/2016 Registrazione: Sede: IST. CC 15595475 RECUPERO INTESTAZIONE (n. 7153.1/2016)			

Unità immobiliari n. 1

Tributi erariali: Euro 0,90

Visura telematica

* Codice Fiscale Validato in Anagrafe Tributaria

Visura per immobile

Situazione degli atti informatizzati al 08/09/2017

Dati della richiesta	Comune di MONTEMILONE (Codice: F568)
	Provincia di POTENZA
Catasto Terreni	Foglio: 3 Particella: 144

Immobile

N.	DATI IDENTIFICATIVI			DATI CLASSAMENTO					DATI DERIVANTI DA			
	Foglio	Particella	Sub	Porz	Qualità Classe	Superficie(m²)		Deduz		Reddito		
						ha	are ca			Dominicale	Agrario	
1	3	144		-	SEMINATIVO 1	1	10	03		Euro 71,03 L. 137.538	Euro 45,46 L. 88.024	FRAZIONAMENTO del 31/07/1974 in atti dal 27/04/1991 VRO 1/73-74 (n. 1.4/1973)
Notifica				Partita								

INTESTATI

N.	DATI ANAGRAFICI	CODICE FISCALE	DIRITTI E ONERI REALI
1	FRANCABANDIERA Filomena nata a BARLETTA il 18/10/1956	FRNFMN56R58A669X*	(1) Proprieta` per 1/3
2	PERRINI Claudia nata a MILANO il 09/11/1987	PRRCLD87S49F205T*	(1) Proprieta` per 1/3
3	PERRINI Paola Patrizia nata a MILANO il 04/05/1983	PRRPPT83E44F205C*	(1) Proprieta` per 1/3
DATI DERIVANTI DA		DENUNZIA (NEI PASSAGGI PER CAUSA DI MORTE) del 04/10/2001 protocollo n. 00131965 in atti dal 17/06/2003 Registrazione: UR Sede: BARI Volume: 2 n: 103 del 07/06/2002 SUCCESSIONE (n. 8002.1/2003)	

Unità immobiliari n. 1

Tributi erariali: Euro 0,90

Visura telematica

* Codice Fiscale Validato in Anagrafe Tributaria

Visura per immobile

Situazione degli atti informatizzati al 08/09/2017

Dati della richiesta	Comune di MONTEMILONE (Codice: F568)
	Provincia di POTENZA
Catasto Terreni	Foglio: 3 Particella: 145

Immobile

N.	DATI IDENTIFICATIVI			DATI CLASSAMENTO					DATI DERIVANTI DA	
	Foglio	Particella	Sub	Porz	Qualità Classe	Superficie(m²)	Deduz	Reddito		
						ha are ca		Dominicale		Agrario
1	3	145		-	SEMINATIVO 1	00 17		Euro 0,11 L. 213	Euro 0,07 L. 136	FRAZIONAMENTO del 31/07/1974 in atti dal 27/04/1991 VRO 1/73-74 (n. 1.2/1973)
Notifica					Partita					

INTESTATI

N.	DATI ANAGRAFICI	CODICE FISCALE	DIRITTI E ONERI REALI
1	LANZETTA Domenico Vito nato a LAVELLO il 08/12/1964	LNZDNC64T08E493Q*	(1) Proprieta` per 1/2 in regime di separazione dei beni
2	LANZETTA Gianluca nato a CERIGNOLA il 12/05/1974	LNZGLC74E12C514J*	(1) Proprieta` per 1/2 bene personale
DATI DERIVANTI DA	ISTRUMENTO (ATTO PUBBLICO) del 15/03/2016 protocollo n. PZ0030089 Voltura in atti dal 05/04/2016 Repertorio n.: 24662 Rogante: CARRETTA MARIA Sede: RIONERO IN VULTURE Registrazione: UU Sede: MELFI n: 830 del 16/03/2016 CANCELLAZIONE DI RISERVATO DOMINIO (n. 4213.2/2016)		

Unità immobiliari n. 1

Tributi erariali: Euro 0,90

Visura telematica

* Codice Fiscale Validato in Anagrafe Tributaria

Visura per immobile

Situazione degli atti informatizzati al 08/09/2017

Dati della richiesta	Comune di MONTEMILONE (Codice: F568)
	Provincia di POTENZA
Catasto Terreni	Foglio: 3 Particella: 77

Immobile

N.	DATI IDENTIFICATIVI			DATI CLASSAMENTO					DATI DERIVANTI DA		
	Foglio	Particella	Sub	Porz	Qualità Classe	Superficie(m²)		Deduz	Reddito		
						ha are ca				Dominicale	Agrario
1	3	77		-	SEMINATIVO 1	5	53	72	Euro 357,47 L. 692.150	Euro 228,78 L. 442.976	ISTRUMENTO (ATTO PUBBLICO) del 14/05/1993 in atti dal 15/03/1994 (n. 3721.1/1993)
Notifica					Partita						

INTESTATI

N.	DATI ANAGRAFICI	CODICE FISCALE	DIRITTI E ONERI REALI
1	FRANCABANDIERA Filomena nata a BARLETTA il 18/10/1956	FRNFMN56R58A669X*	(1) Proprieta` per 1/3
2	PERRINI Claudia nata a MILANO il 09/11/1987	PRRCLD87S49F205T*	(1) Proprieta` per 1/3
3	PERRINI Paola Patrizia nata a MILANO il 04/05/1983	PRRPPT83E44F205C*	(1) Proprieta` per 1/3
DATI DERIVANTI DA		DENUNZIA (NEI PASSAGGI PER CAUSA DI MORTE) del 04/10/2001 protocollo n. 00131965 in atti dal 17/06/2003 Registrazione: UR Sede: BARI Volume: 2 n: 103 del 07/06/2002 SUCCESSIONE (n. 8002.1/2003)	

Unità immobiliari n. 1

Tributi erariali: Euro 0,90

Visura telematica

* Codice Fiscale Validato in Anagrafe Tributaria

Visura per immobile

Situazione degli atti informatizzati al 08/09/2017

Dati della richiesta	Comune di MONTEMILONE (Codice: F568)
	Provincia di POTENZA
Catasto Terreni	Foglio: 3 Particella: 179

Immobile

N.	DATI IDENTIFICATIVI			DATI CLASSAMENTO					DATI DERIVANTI DA			
	Foglio	Particella	Sub	Porz	Qualità Classe	Superficie(m ²)		Deduz		Reddito		
						ha are ca			Dominicale	Agrario		
1	3	179		-	SEMINATIVO 1	7	40	24		Euro 477,88	Euro 305,84	Tipo mappale del 06/05/2011 protocollo n. PZ0154200 in atti dal 06/05/2011 PER NUOVA COSTRUZIONE (n. 154200.1/2011)
Notifica				Partita								

INTESTATI

N.	DATI ANAGRAFICI	CODICE FISCALE	DIRITTI E ONERI REALI
1	FRANCABANDIERA Filomena nata a BARLETTA il 18/10/1956	FRNFMN56R58A669X*	(1) Proprieta` per 1/3
2	PERRINI Claudia nata a MILANO il 09/11/1987	PRRCLD87S49F205T*	(1) Proprieta` per 1/3
3	PERRINI Paola Patrizia nata a MILANO il 04/05/1983	PRRPPT83E44F205C*	(1) Proprieta` per 1/3

Unità immobiliari n. 1

Tributi erariali: Euro 0,90

Visura telematica

* Codice Fiscale Validato in Anagrafe Tributaria

Visura per immobile

Situazione degli atti informatizzati al 08/09/2017

Dati della richiesta	Comune di MONTEMILONE (Codice: F568)
	Provincia di POTENZA
Catasto Terreni	Foglio: 11 Particella: 1

Immobile

N.	DATI IDENTIFICATIVI			DATI CLASSAMENTO					DATI DERIVANTI DA			
	Foglio	Particella	Sub	Porz	Qualità Classe	Superficie(m ²)		Deduz		Reddito		
						ha	are ca			Dominicale	Agrario	
1	11	1		-	SEMINATIVO 2	1	48	94		Euro 84,61 L. 163.834	Euro 50,00 L. 96.811	Impianto meccanografico del 06/01/1979
Notifica						Partita	6053					

INTESTATI

N.	DATI ANAGRAFICI	CODICE FISCALE	DIRITTI E ONERI REALI
1	CASSA PER LA FORMAZIONE DELLA PROPRIETA' CONTADINA con sede in ROMA	80093830588*	(10) Oneri VENDITORE CON PATTO DI RISERVATO DOMINIO
2	GIORDANO Teresa nata a ALTAMURA il 21/07/1966	GRDTRS66L61A225F*	(10) Oneri per 1/2 POSSESSORE PER
3	TAFUNI Francesco nato a ALTAMURA il 01/04/1965	TFNFNC65D01A225J*	(10) Oneri per 1/2 POSSESSORE PER
DATI DERIVANTI DA		ISTRUMENTO (ATTO PUBBLICO) del 07/01/1991 Voltura in atti dal 03/01/1995 Repertorio n.: 111544 Rogante: BERLOCO N. Sede: ALTAMURA Registrazione: UR Sede: GIOIA DEL COLLE n: 2330 del 26/04/1994 (n. 3477.1/1994)	

Unità immobiliari n. 1

Tributi erariali: Euro 0,90

Visura telematica

* Codice Fiscale Validato in Anagrafe Tributaria

Visura per immobile

Situazione degli atti informatizzati al 08/09/2017

Dati della richiesta	Comune di MONTEMILONE (Codice: F568)
	Provincia di POTENZA
Catasto Terreni	Foglio: 11 Particella: 30

Immobile

N.	DATI IDENTIFICATIVI			DATI CLASSAMENTO					DATI DERIVANTI DA			
	Foglio	Particella	Sub	Porz	Qualità Classe	Superficie(m²)		Deduz		Reddito		
						ha are ca			Dominicale	Agrario		
1	11	30		-	SEMINATIVO 1	5	61	92		Euro 362,76 L. 702.400	Euro 232,17 L. 449.536	Impianto meccanografico del 06/01/1979
Notifica					Partita	6123						

INTESTATO

N.	DATI ANAGRAFICI	CODICE FISCALE	DIRITTI E ONERI REALI
1	DIGRISOLO Maria Giuseppa nata a VENOSA il 15/09/1932	DGRMRA32P55L738R	(1) Proprieta` per 1000/1000

Unità immobiliari n. 1

Tributi erariali: Euro 0,90

Visura telematica

* Codice Fiscale Validato in Anagrafe Tributaria

Visura per immobile

Situazione degli atti informatizzati al 08/09/2017

Data: 08/09/2017 - Ora: 20.41.51 Fine

Visura n.: T262698 Pag: 1

Dati della richiesta	Comune di MONTEMILONE (Codice: F568)
	Provincia di POTENZA
Catasto Terreni	Foglio: 11 Particella: 8

Immobile

N.	DATI IDENTIFICATIVI			DATI CLASSAMENTO						DATI DERIVANTI DA			
	Foglio	Particella	Sub	Porz	Qualità Classe		Superficie(m²)			Deduz	Reddito		
							ha	are	ca		Dominicale	Agrario	
1	11	8		AA	SEMINATIVO	1	22	42	99		Euro 1.448,01	Euro 926,73	Tabella di variazione del 09/12/2010 protocollo n. PZ0305593 in atti dal 09/12/2010 TRASMISSIONE DATI AGEA AI SENSI DEL DL 3.10.2006 N.262 (n. 7455.1/2010)
				AB	PASCOLO ARB	2	00	31	Euro 0,02		Euro 0,01		
Notifica				Partita									
Annotazioni				di stadio: VARIAZIONE COLTURALE ESEGUITA AI SENSI DEL DL 3.10.2006 N. 262, CONVERTITO CON MODIFICAZIONI NELLA LEGGE 24.11.2006 N. 286 E SUCCESSIVE MODIFICAZIONI (ANNO 2010)									

INTESTATI

N.	DATI ANAGRAFICI	CODICE FISCALE	DIRITTI E ONERI REALI
1	CASSA PER LA FORMAZIONE DELLA PROPRIETA' CONTADINA con sede in ROMA	80093830588*	(10) Oneri VENDITORE CON PATTO DI RISERVATO DOMINIO
2	GIORDANO Teresa nata a ALTAMURA il 21/07/1966	GRDTRS66L61A225F*	(10) Oneri per 1/2 POSSESSORE PER
3	TAFUNI Francesco nato a ALTAMURA il 01/04/1965	TFNFNC65D01A225J*	(10) Oneri per 1/2 POSSESSORE PER
DATI DERIVANTI DA		ISTRUMENTO (ATTO PUBBLICO) del 07/01/1991 Voltura in atti dal 03/01/1995 Repertorio n.: 111544 Rogante: BERLOCO N. Sede: ALTAMURA Registrazione: UR Sede: GIOIA DEL COLLE n: 2330 del 26/04/1994 (n. 3477.1/1994)	

Unità immobiliari n. 1

Tributi erariali: Euro 0,90

Visura telematica

* Codice Fiscale Validato in Anagrafe Tributaria

Visura per immobile

Situazione degli atti informatizzati al 08/09/2017

Dati della richiesta	Comune di MONTEMILONE (Codice: F568)
	Provincia di POTENZA
Catasto Terreni	Foglio: 11 Particella: 21

Immobile

N.	DATI IDENTIFICATIVI			DATI CLASSAMENTO						DATI DERIVANTI DA		
	Foglio	Particella	Sub	Porz	Qualità Classe	Superficie(m ²)		Deduz	Reddito			
						ha	are ca		Dominicale		Agrario	
1	11	21		-	SEMINATIVO 1	3	24	20		Euro 209,29 L. 405.250	Euro 133,95 L. 259.360	REVISIONE DI ELEMENTI CENSUARI in atti dal 17/08/1993 COME DA MODELLO 26 (n. 1329.5/1990)
Notifica						Partita	36497					

INTESTATI

N.	DATI ANAGRAFICI	CODICE FISCALE	DIRITTI E ONERI REALI
1	CASSA PER LA FORMAZIONE DELLA PROPRIETA' CONTADINA con sede in ROMA	80093830588*	(10) Oneri VENDITORE CON PATTO DI RISERVATO DOMINIO
2	GIORDANO Teresa nata a ALTAMURA il 21/07/1966	GRDTRS66L61A225F*	(10) Oneri per 1/2 POSSESSORE PER
3	TAFUNI Francesco nato a ALTAMURA il 01/04/1965	TFNFNC65D01A225J*	(10) Oneri per 1/2 POSSESSORE PER
DATI DERIVANTI DA		ISTRUMENTO (ATTO PUBBLICO) del 07/01/1991 Voltura in atti dal 03/01/1995 Repertorio n.: 111544 Rogante: BERLOCO N. Sede: ALTAMURA Registrazione: UR Sede: GIOIA DEL COLLE n: 2330 del 26/04/1994 (n. 3477.1/1994)	

Unità immobiliari n. 1

Tributi erariali: Euro 0,90

Visura telematica

* Codice Fiscale Validato in Anagrafe Tributaria

Visura per immobile

Situazione degli atti informatizzati al 08/09/2017

Dati della richiesta	Comune di MONTEMILONE (Codice: F568)
	Provincia di POTENZA
Catasto Terreni	Foglio: 11 Particella: 74

Immobile

N.	DATI IDENTIFICATIVI			DATI CLASSAMENTO					DATI DERIVANTI DA			
	Foglio	Particella	Sub	Porz	Qualità Classe	Superficie(m²)		Deduz	Reddito			
						ha are ca				Dominicale	Agrario	
1	11	74		-	SEMINATIVO 1	5	61	93		Euro 362,77 L. 702.413	Euro 232,17 L. 449.544	Impianto meccanografico del 06/01/1979
Notifica				Partita								

INTESTATO

N.	DATI ANAGRAFICI	CODICE FISCALE	DIRITTI E ONERI REALI
1	DIGRISOLO Rosa nata a VENOSA il 05/06/1930	DGRRSO30H45L738Z*	(1) Proprieta` per 1000/1000
DATI DERIVANTI DA		VOLTURA D'UFFICIO del 23/04/2008 protocollo n. PZ0119414 in atti dal 23/04/2008 Registrazione: Sede: INTERSCAMBIO INFORMATIVO CD (n. 4547.1/2008)	

Unità immobiliari n. 1

Tributi erariali: Euro 0,90

Visura telematica

* Codice Fiscale Validato in Anagrafe Tributaria

Visura per immobile

Situazione degli atti informatizzati al 08/09/2017

Data: 08/09/2017 - Ora: 20.44.06 Fine

Visura n.: T262751 Pag: 1

Dati della richiesta	Comune di MONTEMILONE (Codice: F568)
	Provincia di POTENZA
Catasto Terreni	Foglio: 11 Particella: 31

Immobile

N.	DATI IDENTIFICATIVI			DATI CLASSAMENTO					DATI DERIVANTI DA			
	Foglio	Particella	Sub	Porz	Qualità Classe	Superficie(m²)		Deduz	Reddito			
						ha	are ca		Dominicale	Agrario		
1	11	31		-	SEMINATIVO 3	3	23	20		Euro 108,50	Euro 91,81	Tabella di variazione del 12/03/2007 protocollo n. PZ0127940 in atti dal 12/03/2007 TRASMISSIONE DATI AI SENSI DEL DECRETO 262 DEL 3 OTTOBRE 2006 (n. 39233.1/2007)
Notifica				Partita								
Annotazioni				variazione colturale ex d.l. n. 262/06 - qualità dichiarata o parificata a coltura presente nel quadro tariffario								

INTESTATI

N.	DATI ANAGRAFICI	CODICE FISCALE	DIRITTI E ONERI REALI
1	DI GRISOLO Vincenzo nato a VENOSA il 24/08/1942	DGRVCN42M24L738U*	(1) Proprietà per 1/2 in regime di comunione dei beni
2	LIBERATORE Donatina nata a MASCHITO il 07/08/1944	LBRDTN44M47F006M*	(1) Proprietà per 1/2 in regime di comunione dei beni
DATI DERIVANTI DA		ISTRUMENTO (ATTO PUBBLICO) del 23/09/1981 Voltura in atti dal 14/10/1987 Repertorio n.: 1160 Rogante: LANZILLOTTA MARIA Sede: FORENZA Registrazione: UR Sede: VENOSA n: 729 del 25/09/1981 (n. 457781)	

Unità immobiliari n. 1

Tributi erariali: Euro 0,90

Visura telematica

* Codice Fiscale Validato in Anagrafe Tributaria

Visura per immobile

Situazione degli atti informatizzati al 08/09/2017

Data: 08/09/2017 - Ora: 20.44.45 Fine

Visura n.: T262764 Pag: 1

Dati della richiesta	Comune di MONTEMILONE (Codice: F568)
	Provincia di POTENZA
Catasto Terreni	Foglio: 11 Particella: 32

Immobile

N.	DATI IDENTIFICATIVI			DATI CLASSAMENTO						DATI DERIVANTI DA		
	Foglio	Particella	Sub	Porz	Qualità Classe	Superficie(m²)		Deduz	Reddito			
						ha	are ca		Dominicale		Agrario	
1	11	32		-	SEMINATIVO 1	3	20	88		Euro 207,15	Euro 132,58	FRAZIONAMENTO in atti dal 19/04/1996 (n. 7025.F01/1984)
										L. 401.100	L. 256.704	
Notifica						Partita		36903				

INTESTATI

N.	DATI ANAGRAFICI	CODICE FISCALE	DIRITTI E ONERI REALI
1	DI GRISOLO Francesco nato a VENOSA il 16/01/1919	DGRFNC19A16L738U*	Usufruttuario parziale
2	DI GRISOLO Rosa nata a VENOSA il 26/09/1955	DGRRSO55P66L738A*	(1) Proprieta`
3	GAMMONE Vincenza nata a VENOSA il 08/05/1922	GMMVCN22E48L738R*	Usufruttuario parziale
DATI DERIVANTI DA		ISTRUMENTO (ATTO PUBBLICO) del 21/12/1984 Voltura in atti dal 15/05/1996 Repertorio n.: 1675 Rogante: O DEL GAUDIO Sede: LAVELLO Registrazione: Sede: MELFI n: 37 del 10/01/1985 (n. 4780.1/1985)	

Unità immobiliari n. 1

Tributi erariali: Euro 0,90

Visura telematica

* Codice Fiscale Validato in Anagrafe Tributaria

Visura per immobile

Situazione degli atti informatizzati al 08/09/2017

Dati della richiesta	Comune di MONTEMILONE (Codice: F568)
	Provincia di POTENZA
Catasto Terreni	Foglio: 11 Particella: 50

Immobile

N.	DATI IDENTIFICATIVI			DATI CLASSAMENTO						DATI DERIVANTI DA			
	Foglio	Particella	Sub	Porz	Qualità Classe		Superficie(m²)		Deduz		Reddito		
							ha	are			ca	Dominicale	Agrario
1	11	50		AA	VIGNETO	1	1	66	00		Euro 291,49	Euro 98,59	Tabella di variazione del 12/03/2007 protocollo n. PZ0127949 in atti dal 12/03/2007 TRASMISSIONE DATI AI SENSI DEL DECRETO 262 DEL 3 OTTOBRE 2006 (n. 39242.1/2007)
				AB	SEMINATIVO	1	1	34	96		Euro 87,13	Euro 55,76	
Notifica				Partita									
Annotazioni				variazione colturale ex d.l. n. 262/06 - qualità dichiarata o parificata a coltura presente nel quadro tariffario									

INTESTATO

N.	DATI ANAGRAFICI	CODICE FISCALE	DIRITTI E ONERI REALI
1	DIGRISOLO Vincenzo nato a VENOSA il 13/01/1971	DGRVCN71A13L738H*	(1) Proprietà per 1000/1000
DATI DERIVANTI DA			
ISTRUMENTO (ATTO PUBBLICO) del 28/12/1990 Voltura in atti dal 24/05/1996 Repertorio n.: 82250 Rogante: GIURATRABOCCHETTI Sede: RIONERO IN VULTURE Registrazione: UR Sede: MELFI n: 92 del 09/01/1991 (n. 383.1/1991)			

Unità immobiliari n. 1

Tributi erariali: Euro 0,90

Visura telematica

* Codice Fiscale Validato in Anagrafe Tributaria

Visura per immobile

Situazione degli atti informatizzati al 08/09/2017

Dati della richiesta	Comune di MONTEMILONE (Codice: F568)
	Provincia di POTENZA
Catasto Terreni	Foglio: 11 Particella: 113

Immobile

N.	DATI IDENTIFICATIVI			DATI CLASSAMENTO						DATI DERIVANTI DA		
	Foglio	Particella	Sub	Porz	Qualità Classe	Superficie(m²)		Deduz	Reddito			
						ha	are ca		Dominicale		Agrario	
1	11	113		-	SEMINATIVO 1	4	19	69		Euro 270,94 L. 524.613	Euro 173,40 L. 335.752	SCRITTURA PRIVATA del 29/09/1999 in atti dal 21/10/1999 (n. 11860.1/1999)
Notifica							Partita					
Annotazioni	passaggi intermedi da esaminare											

INTESTATO

N.	DATI ANAGRAFICI	CODICE FISCALE	DIRITTI E ONERI REALI
1	OTTAVIANO Vincenzo nato a BARLETTA il 14/07/1974	TTVVCN74L14A669D*	(1) Proprieta` per 1/1 in regime di separazione dei beni
DATI DERIVANTI DA	ISTRUMENTO (ATTO PUBBLICO) del 23/03/2011 Nota presentata con Modello Unico in atti dal 28/03/2011 Repertorio n.: 21285 Rogante: CARRETTA MARIA Sede: RIONERO IN VULTURE Registrazione: Sede: DIVISIONE (n. 3275.2/2011)		

Unità immobiliari n. 1

Tributi erariali: Euro 0,90

Visura telematica

* Codice Fiscale Validato in Anagrafe Tributaria

Visura per immobile

Situazione degli atti informatizzati al 08/09/2017

Dati della richiesta	Comune di MONTEMILONE (Codice: F568)
	Provincia di POTENZA
Catasto Terreni	Foglio: 11 Particella: 185

Immobile

N.	DATI IDENTIFICATIVI			DATI CLASSAMENTO					DATI DERIVANTI DA		
	Foglio	Particella	Sub	Porz	Qualità Classe	Superficie(m²)		Deduz		Reddito	
						ha are ca			Dominicale	Agrario	
1	11	185		-	SEMINATIVO 1	1	12	86	Euro 72,86	Euro 46,63	FRAZIONAMENTO del 16/11/2010 protocollo n. PZ0258385 in atti dal 16/11/2010 presentato il 16/11/2010 (n. 258385.1/2010)
Notifica				Partita							

INTESTATO

N.	DATI ANAGRAFICI	CODICE FISCALE	DIRITTI E ONERI REALI
1	OTTAVIANO Vincenzo nato a BARLETTA il 14/07/1974	TTVVCN74L14A669D*	(1) Proprieta` per 1/1 in regime di separazione dei beni
DATI DERIVANTI DA		ISTRUMENTO (ATTO PUBBLICO) del 23/03/2011 Nota presentata con Modello Unico in atti dal 28/03/2011 Repertorio n.: 21285 Rogante: CARRETTA MARIA Sede: RIONERO IN VULTURE Registrazione: Sede: DIVISIONE (n. 3275.2/2011)	

Unità immobiliari n. 1

Tributi erariali: Euro 0,90

Visura telematica

* Codice Fiscale Validato in Anagrafe Tributaria

Visura per immobile

Situazione degli atti informatizzati al 08/09/2017

Dati della richiesta	Comune di MONTEMILONE (Codice: F568)
	Provincia di POTENZA
Catasto Terreni	Foglio: 11 Particella: 184

Immobile

N.	DATI IDENTIFICATIVI			DATI CLASSAMENTO					DATI DERIVANTI DA			
	Foglio	Particella	Sub	Porz	Qualità Classe	Superficie(m²)			Deduz	Reddito		
						ha	are	ca		Dominicale	Agrario	
1	11	184		-	SEMINATIVO 1	3	49	32		Euro 225,51	Euro 144,33	FRAZIONAMENTO del 16/11/2010 protocollo n. PZ0258385 in atti dal 16/11/2010 presentato il 16/11/2010 (n. 258385.1/2010)
Notifica				Partita								

INTESTATO

N.	DATI ANAGRAFICI	CODICE FISCALE	DIRITTI E ONERI REALI
1	DIGRISOLO Vincenzo nato a VENOSA il 13/01/1971	DGRVCN71A13L738H*	(1) Proprieta` per 1/1 in regime di separazione dei beni
DATI DERIVANTI DA		ISTRUMENTO (ATTO PUBBLICO) del 01/04/2011 Nota presentata con Modello Unico in atti dal 12/04/2011 Repertorio n.: 40759 Rogante: CARRETTA FRANCESCO Sede: LAVELLO Registrazione: Sede: COMPRAVENDITA (n. 4058.1/2011)	

Unità immobiliari n. 1

Tributi erariali: Euro 0,90

Visura telematica

* Codice Fiscale Validato in Anagrafe Tributaria

Visura per immobile

Situazione degli atti informatizzati al 08/09/2017

Data: 08/09/2017 - Ora: 20.47.44 Fine

Visura n.: T262815 Pag: 1

Dati della richiesta	Comune di MONTEMILONE (Codice: F568)
	Provincia di POTENZA
Catasto Terreni	Foglio: 11 Particella: 78

Immobile

N.	DATI IDENTIFICATIVI			DATI CLASSAMENTO						DATI DERIVANTI DA		
	Foglio	Particella	Sub	Porz	Qualità Classe	Superficie(m ²)			Deduz		Reddito	
						ha are ca				Dominicale	Agrario	
1	11	78		-	SEMINATIVO 1	3	61	34		Euro 233,27 L. 451.675	Euro 149,29 L. 289.072	Impianto meccanografico del 06/01/1979
Notifica						Partita						

INTESTATO

N.	DATI ANAGRAFICI	CODICE FISCALE	DIRITTI E ONERI REALI
1	DIGRISOLO Rosa nata a VENOSA il 19/03/1967	DGRRSO67C59L738L*	(1) Proprieta` per 1/1 in regime di separazione dei beni
DATI DERIVANTI DA		ISTRUMENTO (ATTO PUBBLICO) del 29/06/2010 Nota presentata con Modello Unico in atti dal 29/11/2016 Repertorio n.: 39532 Rogante: CARRETTA FRANCESCO Sede: LAVELLO Registrazione: Sede: DIVISIONE Rettifica la trasc. n.8861/2010 (n. 17252.1/2016)	

Unità immobiliari n. 1

Tributi erariali: Euro 0,90

Visura telematica

* Codice Fiscale Validato in Anagrafe Tributaria

Visura per immobile

Situazione degli atti informatizzati al 08/09/2017

Dati della richiesta	Comune di VENOSA (Codice: L738)
	Provincia di POTENZA
Catasto Terreni	Foglio: 3 Particella: 182

Immobile

N.	DATI IDENTIFICATIVI			DATI CLASSAMENTO						DATI DERIVANTI DA		
	Foglio	Particella	Sub	Porz	Qualità Classe	Superficie(m²)		Deduz	Reddito			
						ha	are ca		Dominicale		Agrario	
1	3	182		-	SEMINATIVO 2	6	62	01		Euro 273,52	Euro 170,95	Variazione del 13/10/2014 protocollo n. PZ0111067 in atti dal 13/10/2014 presentato il 13/10/2014 (n. 111067.1/2014)

Notifica		Partita	
-----------------	--	----------------	--

Annotazioni	di stadio: comprende le particelle:49
--------------------	---------------------------------------

INTESTATO

N.	DATI ANAGRAFICI	CODICE FISCALE	DIRITTI E ONERI REALI
1	FALCICCHIO Filippo nato a ALTAMURA il 30/04/1959	FLCFPP59D30A225B*	(1) Proprieta` per 1/1 in regime di separazione dei beni
DATI DERIVANTI DA		ISTRUMENTO (ATTO PUBBLICO) del 16/10/2014 Nota presentata con Modello Unico in atti dal 05/11/2014 Repertorio n.: 79862 Rogante: SPERANZA PATRIZIA Sede: ALTAMURA Registrazione: Sede: COMPRAVENDITA (n. 13463.1/2014)	

Unità immobiliari n. 1

Tributi erariali: Euro 0,90

Visura telematica

* Codice Fiscale Validato in Anagrafe Tributaria

Visura per immobile

Situazione degli atti informatizzati al 08/09/2017

Dati della richiesta	Comune di VENOSA (Codice: L738)
	Provincia di POTENZA
Catasto Terreni	Foglio: 41 Particella: 86

Immobile

N.	DATI IDENTIFICATIVI			DATI CLASSAMENTO						DATI DERIVANTI DA			
	Foglio	Particella	Sub	Porz	Qualità Classe		Superficie(m²)		Deduz		Reddito		
							ha	are			ca	Dominicale	Agrario
1	41	86		AA	SEMINATIVO	2	7	95	00		Euro 328,47	Euro 205,29	Tabella di variazione del 14/03/2007 protocollo n. PZ0180431 in atti dal 14/03/2007 TRASMISSIONE DATI AI SENSI DEL DECRETO 262 DEL 3 OTTOBRE 2006 (n. 73298.1/2007)
				AB	PASCOLO	3	6	01	74		Euro 43,51	Euro 34,19	
Notifica				Partita									
Annotazioni				variazione colturale ex d.l. n. 262/06 - qualità dichiarata o parificata a coltura presente nel quadro tariffario									

INTESTATO

N.	DATI ANAGRAFICI	CODICE FISCALE	DIRITTI E ONERI REALI
1	DEMANIO DELLO STATO RAMO TRATTURI		(1) Proprietà per 1000/1000
DATI DERIVANTI DA		VOLTURA D'UFFICIO del 08/03/1994 Voltura in atti dal 08/03/1994 Repertorio n.: 1 Rogante: CREAZIONE PARTITE Sede: POTENZA Registrazione: (n. 990019.1/1994)	

Unità immobiliari n. 1

Tributi erariali: Euro 0,90

Visura telematica

* Codice Fiscale Validato in Anagrafe Tributaria

Visura per immobile

Situazione degli atti informatizzati al 08/09/2017

Dati della richiesta	Comune di VENOSA (Codice: L738)
	Provincia di POTENZA
Catasto Terreni	Foglio: 41 Particella: 62

Immobile

N.	DATI IDENTIFICATIVI			DATI CLASSAMENTO					DATI DERIVANTI DA	
	Foglio	Particella	Sub	Porz	Qualità Classe	Superficie(m ²)	Deduz	Reddito		
						ha are ca			Dominicale	Agrario
1	41	62		-	SEMINATIVO 4	97 00		Euro 12,52 L. 24.250	Euro 17,53 L. 33.950	Impianto meccanografico del 16/01/1979
Notifica				Partita						

INTESTATI

N.	DATI ANAGRAFICI	CODICE FISCALE	DIRITTI E ONERI REALI
1	COMUNE DI VENOSA con sede in VENOSA	86000090760*	(4) Diritto del concedente per 1/1
2	ROMANELLI Angela nata a PALAZZO SAN GERVASIO il 05/12/1950	RMNNG150T45G261K*	Livellario
DATI DERIVANTI DA		DECRETO (DISPOSIZIONI DELLE AUTORITA') del 28/08/2015 Trascrizione in atti dal 15/09/2015 Repertorio n.: 18241 Rogante: AGENZIA DEL DEMANIO Sede: MATERA	
Registrazione: Sede: TRASFERIMENTO AI SENSI DELL' ART. 56 BIS D. L. 69 DEL 21/06/2013 (n. 13809.2/2015)			

Unità immobiliari n. 1

Tributi erariali: Euro 0,90

Visura telematica

* Codice Fiscale Validato in Anagrafe Tributaria

Visura per immobile

Situazione degli atti informatizzati al 08/09/2017

Dati della richiesta	Comune di VENOSA (Codice: L738)
	Provincia di POTENZA
Catasto Terreni	Foglio: 41 Particella: 102

Immobile

N.	DATI IDENTIFICATIVI			DATI CLASSAMENTO					DATI DERIVANTI DA	
	Foglio	Particella	Sub	Porz	Qualità Classe	Superficie(m²) ha are ca	Deduz	Reddito		
1	41	102		-	SEMINATIVO 4	60 81		Euro 7,85 L. 15.203	Euro 10,99 L. 21.284	Impianto meccanografico del 16/01/1979
Notifica				Partita						

INTESTATO

N.	DATI ANAGRAFICI	CODICE FISCALE	DIRITTI E ONERI REALI
1	ROMANELLI Elio nato a PALAZZO SAN GERVASIO il 02/05/1968	RMNLEI68E02G261S*	(1) Proprietà per 1/1
DATI DERIVANTI DA	ISTRUMENTO (ATTO PUBBLICO) del 25/03/2002 Trascrizione in atti dal 29/04/2002 Repertorio n.: 17913 Rogante: CARRETTA FRANCESCO Sede: LAVELLO Registrazione: DONAZIONE ACCETTATA (n. 7287.1/2002)		

Unità immobiliari n. 1

Tributi erariali: Euro 0,90

Visura telematica

* Codice Fiscale Validato in Anagrafe Tributaria

Visura per immobile

Situazione degli atti informatizzati al 08/09/2017

Dati della richiesta	Comune di VENOSA (Codice: L738)
	Provincia di POTENZA
Catasto Terreni	Foglio: 41 Particella: 146

Immobile

N.	DATI IDENTIFICATIVI			DATI CLASSAMENTO						DATI DERIVANTI DA		
	Foglio	Particella	Sub	Porz	Qualità Classe		Superficie(m ²)		Deduz		Reddito	
							ha	are ca			Dominicale	Agrario
1	41	146		AA	SEMINATIVO	3	89	71		Euro 20,85	Euro 16,22	Tabella di variazione del 07/12/2012 protocollo n. PZ0297116 in atti dal 07/12/2012 TRASMISSIONE DATI AGEA AI SENSI DEL DL 3.10.2006 N.262 (n. 24257.1/2012)
				AB	VIGNETO	2	01	51		Euro 2,18	Euro 1,09	
Notifica				Partita								
Annotazioni				di stadio: VARIAZIONE COLTURALE ESEGUITA AI SENSI DEL DL 3.10.2006 N. 262, CONVERTITO CON MODIFICAZIONI NELLA LEGGE 24.11.2006 N. 286 E SUCCESSIVE MODIFICAZIONI (ANNO 2012)								

INTESTATO

N.	DATI ANAGRAFICI	CODICE FISCALE	DIRITTI E ONERI REALI
1	ROMANELLI Elio nato a PALAZZO SAN GERVASIO il 02/05/1968	RMNLEI68E02G261S*	(1) Proprieta` per 1/1
DATI DERIVANTI DA		ISTRUMENTO (ATTO PUBBLICO) del 25/03/2002 Trascrizione in atti dal 29/04/2002 Repertorio n.: 17913 Rogante: CARRETTA FRANCESCO Sede: LAVELLO Registrazione: DONAZIONE ACCETTATA (n. 7287.1/2002)	

Unità immobiliari n. 1

Tributi erariali: Euro 0,90

Visura telematica

* Codice Fiscale Validato in Anagrafe Tributaria

Visura per immobile

Situazione degli atti informatizzati al 08/09/2017

Dati della richiesta	Comune di VENOSA (Codice: L738)
	Provincia di POTENZA
Catasto Terreni	Foglio: 41 Particella: 61

Immobile

N.	DATI IDENTIFICATIVI			DATI CLASSAMENTO					DATI DERIVANTI DA		
	Foglio	Particella	Sub	Porz	Qualità Classe	Superficie(m²)		Deduz		Reddito	
						ha	are ca			Dominicale	Agrario
1	41	61		-	SEMINATIVO 4	80	20		Euro 10,35	Euro 14,50	Impianto meccanografico del 16/01/1979
								L. 20.050	L. 28.070		
Notifica					Partita						

INTESTATI

N.	DATI ANAGRAFICI	CODICE FISCALE	DIRITTI E ONERI REALI
1	DEMANIO DELLO STATO con sede in POTENZA	80193210582*	(4) Diritto del concedente per 1/1
2	ROMANELLI Mario nato a PALAZZO SAN GERVASIO il 14/12/1966	RMNMRA66T14G261S*	(5) Enfiteusi per 1/1 LIVELLARIO bene personale
DATI DERIVANTI DA		TESTAMENTO PUBBLICO del 02/03/2012 protocollo n. PZ0021902 Voltura in atti dal 07/02/2013 Repertorio n.: 43237 Rogante: FRANCESCO CARRETTA Sede: LAVELLO	
Registrazione: UU Sede: MELFI Volume: 9990 n: 71 del 29/01/2013 SUCCESSIONE TESTAMENTARIA (n. 1745.1/2013)			

Unità immobiliari n. 1

Tributi erariali: Euro 0,90

Visura telematica

* Codice Fiscale Validato in Anagrafe Tributaria

Visura per immobile

Situazione degli atti informatizzati al 08/09/2017

Dati della richiesta	Comune di VENOSA (Codice: L738)
	Provincia di POTENZA
Catasto Terreni	Foglio: 41 Particella: 19

Immobile

N.	DATI IDENTIFICATIVI			DATI CLASSAMENTO						DATI DERIVANTI DA		
	Foglio	Particella	Sub	Porz	Qualità Classe	Superficie(m²)		Deduz	Reddito			
						ha	are		ca		Dominicale	Agrario
1	41	19		-	SEMINATIVO 4	2	54	90		Euro 32,91 L. 63.725	Euro 46,08 L. 89.215	Impianto meccanografico del 16/01/1979
Notifica				Partita								

INTESTATO

N.	DATI ANAGRAFICI	CODICE FISCALE	DIRITTI E ONERI REALI
1	ROMANELLI Elio nato a PALAZZO SAN GERVASIO il 02/05/1968	RMNLEI68E02G261S*	(1) Proprietà per 1/1
DATI DERIVANTI DA	ISTRUMENTO (ATTO PUBBLICO) del 25/03/2002 Trascrizione in atti dal 29/04/2002 Repertorio n.: 17913 Rogante: CARRETTA FRANCESCO Sede: LAVELLO Registrazione: DONAZIONE ACCETTATA (n. 7287.1/2002)		

Unità immobiliari n. 1

Tributi erariali: Euro 0,90

Visura telematica

* Codice Fiscale Validato in Anagrafe Tributaria

Visura per immobile

Situazione degli atti informatizzati al 08/09/2017

Data: 08/09/2017 - Ora: 20.53.16 Fine

Visura n.: T262923 Pag: 1

Dati della richiesta	Comune di VENOSA (Codice: L738)
	Provincia di POTENZA
Catasto Terreni	Foglio: 41 Particella: 103

Immobile

N.	DATI IDENTIFICATIVI			DATI CLASSAMENTO						DATI DERIVANTI DA			
	Foglio	Particella	Sub	Porz	Qualità Classe		Superficie(m²)		Deduz		Reddito		
							ha	are ca			Dominicale	Agrario	
1	41	103		AA	SEMINATIVO	4	2	40	71		Euro 31,08	Euro 43,51	Tabella di variazione del 14/03/2007 protocollo n. PZ0180434 in atti dal 14/03/2007 TRASMISSIONE DATI AI SENSI DEL DECRETO 262 DEL 3 OTTOBRE 2006 (n. 73301.1/2007)
				AB	SEMIN ARBOR	2	08	09	Euro 1,67		Euro 2,30		

Notifica		Partita	
Annotazioni	variazione culturale ex d.l. n. 262/06 - qualità dichiarata o parificata a coltura presente nel quadro tariffario		

INTESTATI

N.	DATI ANAGRAFICI	CODICE FISCALE	DIRITTI E ONERI REALI
1	SPANO Domenico nato in SVIZZERA il 28/02/1973	SPNDNC73B28Z133S*	(1) Proprieta` per 2/9
2	SPANO Emilia nata a VENOSA il 17/10/1963	SPNMLE63R57L738J*	(1) Proprieta` per 2/9
3	SPANO Francesco nato in SVIZZERA il 06/03/1970	SPNFNC70C06Z133Q*	(1) Proprieta` per 2/9
4	SPANO Giovanni nato a PALAZZO SAN GERVASIO il 30/09/1932	SPNGNN32P30G261P*	(1) Proprieta` per 3/9
DATI DERIVANTI DA		DENUNZIA (NEI PASSAGGI PER CAUSA DI MORTE) del 18/11/2016 protocollo n. PZ0041943 in atti dal 05/05/2017 Rogante: SPANO Sede: PALAZZO SAN GERVASIO	
		Registrazione: UU Sede: MELFI Volume: 9990 n: 252 del 02/05/2017 DICHIARAZIONE DI SUCCESSIONE (n. 5357.8/2017)	

Unità immobiliari n. 1

Tributi erariali: Euro 0,90

Visura telematica

* Codice Fiscale Validato in Anagrafe Tributaria

Visura per immobile

Situazione degli atti informatizzati al 08/09/2017

Data: 08/09/2017 - Ora: 20.53.52 Fine

Visura n.: T262936 Pag: 1

Dati della richiesta	Comune di VENOSA (Codice: L738)
	Provincia di POTENZA
Catasto Terreni	Foglio: 41 Particella: 145

Immobile

N.	DATI IDENTIFICATIVI			DATI CLASSAMENTO						DATI DERIVANTI DA			
	Foglio	Particella	Sub	Porz	Qualità Classe		Superficie(m²)		Deduz	Reddito			
							ha	are		ca	Dominicale		Agrario
1	41	145		AA	SEMINATIVO	3	4	54	44		Euro 105,61		Euro 82,14
				AB	PASCOLO	3		02	12		Euro 0,15	Euro 0,12	

Notifica		Partita	
Annotazioni	di stadio: VARIAZIONE COLTURALE ESEGUITA AI SENSI DEL DL 3.10.2006 N. 262, CONVERTITO CON MODIFICAZIONI NELLA LEGGE 24.11.2006 N. 286 E SUCCESSIVE MODIFICAZIONI (ANNO 2012)		

INTESTATI

N.	DATI ANAGRAFICI	CODICE FISCALE	DIRITTI E ONERI REALI
1	ROMANELLI Antonio nato a PALAZZO SAN GERVASIO il 09/07/1962	RMNNTN62L09G261J*	(1) Proprieta` per 1/2 in regime di separazione dei beni
2	ROMANELLI Mario nato a PALAZZO SAN GERVASIO il 14/12/1966	RMNMRA66T14G261S*	(1) Proprieta` per 1/2 in regime di separazione dei beni
DATI DERIVANTI DA		ISTRUMENTO (ATTO PUBBLICO) del 07/03/2003 Trascrizione in atti dal 10/03/2003 Repertorio n.: 20813 Rogante: CARRETTA FRANCESCO Sede: LAVELLO Registrazione: Sede: COMPRVENDITA (n. 5192.1/2003)	

Unità immobiliari n. 1

Tributi erariali: Euro 0,90

Visura telematica

* Codice Fiscale Validato in Anagrafe Tributaria

Visura per immobile

Situazione degli atti informatizzati al 08/09/2017

Dati della richiesta	Comune di VENOSA (Codice: L738)
	Provincia di POTENZA
Catasto Terreni	Foglio: 41 Particella: 9

Immobile

N.	DATI IDENTIFICATIVI			DATI CLASSAMENTO					DATI DERIVANTI DA	
	Foglio	Particella	Sub	Porz	Qualità Classe	Superficie(m²)	Deduz	Reddito		
						ha are ca		Dominicale		Agrario
1	41	9		-	SEMIN IRRIG 1	69 60		Euro 100,65	Euro 39,54	Tabella di variazione del 29/08/2007 protocollo n. PZ0348076 in atti dal 29/08/2007 RETTIFICA IN AUTOTUTELA D'UFFICIO - DATI AGEA 2006 (n. 81030.1/2007)
Notifica					Partita					
Annotazioni	rettifica in autotutela d'ufficio della variazione culturale eseguita ai sensi del dl 3.10.2006 n. 262 (decorrenza 1.01.2006). qualita` dichiarata o parificata a coltura presente nel quadro tariffario del comune									

INTESTATO

N.	DATI ANAGRAFICI	CODICE FISCALE	DIRITTI E ONERI REALI
1	ROMANELLI Mario nato a PALAZZO SAN GERVASIO il 14/12/1966	RMNMRA66T14G261S*	(1) Proprieta` per 1000/1000
DATI DERIVANTI DA	ISTRUMENTO (ATTO PUBBLICO) del 22/10/1997 Voltura in atti dal 14/02/1998 Repertorio n.: 7319 Rogante: CARRETTA Sede: LAVELLO Registrazione: UR Sede: MELFI n: 2026 del 10/11/1997 (n. 184.1/1998)		

Unità immobiliari n. 1

Tributi erariali: Euro 0,90

Visura telematica

* Codice Fiscale Validato in Anagrafe Tributaria

Visura per immobile

Situazione degli atti informatizzati al 08/09/2017

Data: 08/09/2017 - Ora: 20.54.57 Fine

Visura n.: T262967 Pag: 1

Dati della richiesta	Comune di VENOSA (Codice: L738)
	Provincia di POTENZA
Catasto Terreni	Foglio: 41 Particella: 23

Immobile

N.	DATI IDENTIFICATIVI			DATI CLASSAMENTO						DATI DERIVANTI DA		
	Foglio	Particella	Sub	Porz	Qualità Classe		Superficie(m²)		Deduz		Reddito	
							ha	are ca			Dominicale	Agrario
1	41	23		AA	SEMINATIVO	3	52	19		Euro 12,13	Euro 9,43	Tabella di variazione del 15/12/2011 protocollo n. PZ0473719 in atti dal 15/12/2011 TRASMISSIONE DATI AGEA AI SENSI DEL DL 3.10.2006 N.262 (n. 27276.1/2011)
				AB	PASCOLO ARB	U	06	56		Euro 0,68	Euro 0,44	

Notifica		Partita	
Annotazioni	di stadio: VARIAZIONE COLTURALE ESEGUITA AI SENSI DEL DL 3.10.2006 N. 262, CONVERTITO CON MODIFICAZIONI NELLA LEGGE 24.11.2006 N. 286 E SUCCESSIVE MODIFICAZIONI (ANNO 2011) PORZIONE AB: CLASSAMENTO PER PARIFICAZIONE CON LA QUALITA' 91 - PASCOLO , CLASSE 01		

INTESTATI

N.	DATI ANAGRAFICI	CODICE FISCALE	DIRITTI E ONERI REALI
1	SPANO Domenico nato in SVIZZERA il 28/02/1973	SPNDNC73B28Z133S*	(1) Proprieta` per 2/9
2	SPANO Emilia nata a VENOSA il 17/10/1963	SPNMLE63R57L738J*	(1) Proprieta` per 2/9
3	SPANO Francesco nato in SVIZZERA il 06/03/1970	SPNFNC70C06Z133Q*	(1) Proprieta` per 2/9
4	SPANO Giovanni nato a PALAZZO SAN GERVASIO il 30/09/1932	SPNGNN32P30G261P*	(1) Proprieta` per 3/9
DATI DERIVANTI DA		DENUNZIA (NEI PASSAGGI PER CAUSA DI MORTE) del 18/11/2016 protocollo n. PZ0041943 in atti dal 05/05/2017 Rogante: SPANO Sede: PALAZZO SAN GERVASIO	
		Registrazione: UU Sede: MELFI Volume: 9990 n: 252 del 02/05/2017 DICHIARAZIONE DI SUCCESSIONE (n. 5357.8/2017)	

Unità immobiliari n. 1

Tributi erariali: Euro 0,90

Visura telematica

* Codice Fiscale Validato in Anagrafe Tributaria

Visura per immobile

Situazione degli atti informatizzati al 08/09/2017

Data: 08/09/2017 - Ora: 20.55.35 Fine

Visura n.: T262991 Pag: 1

Dati della richiesta	Comune di VENOSA (Codice: L738)
	Provincia di POTENZA
Catasto Terreni	Foglio: 41 Particella: 105

Immobile

N.	DATI IDENTIFICATIVI			DATI CLASSAMENTO					DATI DERIVANTI DA			
	Foglio	Particella	Sub	Porz	Qualità Classe	Superficie(m²)		Deduz		Reddito		
						ha	are ca			Dominicale	Agrario	
1	41	105		-	PASCOLO 3	1	03	27		Euro 7,47 L. 14.458	Euro 5,87 L. 11.360	Impianto meccanografico del 16/01/1979
Notifica					Partita	11441						

INTESTATI

N.	DATI ANAGRAFICI	CODICE FISCALE	DIRITTI E ONERI REALI
1	CALABRESE Maria nata a PALAZZO SAN GERVASIO il 07/03/1904		Usufruttuario parziale
2	MISCIOCIA Luigi nato a SPINAZZOLA il 09/08/1930	MSCLGU30M09I907X*	(1) Proprieta` per 1/48
3	MISCIOSCIA Maria Teresa nata a SPINAZZOLA il 20/04/1974	MSCMTR74D60I907J*	(1) Proprieta` per 1/48
4	MISCOSCIA Giuseppe nato a ANDRIA il 02/03/1978	MSCGPP78C02A285W*	(1) Proprieta` per 1/48
5	ROMANELLI Domenico;DI MICHELE nato a PALAZZO SAN GERVASIO		(1) Proprieta` per 9/48
6	ROMANELLI Gemma nata a PALAZZO SAN GERVASIO il 28/04/1942	RMNGMM42D68G261G*	(1) Proprieta` per 3/48
7	ROMANELLI Michele;FU GIUSEPPE		(1) Proprieta` per 9/48
8	ROMANELLI Michele nato a PALAZZO SAN GERVASIO il 05/10/1929	RMNMHL29R05G261C*	(1) Proprieta` per 3/48
9	ROMANELLI Michele;FU SAVINO		(1) Proprieta` per 9/48
10	ROMANELLI Rocco nato a PALAZZO SAN GERVASIO il 13/01/1934	RMNRCC34A13G261X*	(1) Proprieta` per 3/48
11	ROMANELLI Rosa nata a PALAZZO SAN GERVASIO il 14/08/1927	RMNRSO27M54G261O*	(1) Proprieta` per 3/48
12	ROMANELLI Savino nato a PALAZZO SAN GERVASIO il 02/12/1936	RMNSVN36T02G261A*	(1) Proprieta` per 3/48
13	ROMANELLI Vincenza nata a PALAZZO SAN GERVASIO il 28/03/1932	RMNVCN32C68G261F*	(1) Proprieta` per 3/48
DATI DERIVANTI DA	DENUNZIA (NEI PASSAGGI PER CAUSA DI MORTE) del 27/05/1991 in atti dal 17/12/1996 Registrazione: UR Sede: BARLETTA Volume: 259 n: 26 del 22/11/1991 (n. 1338.1/1992)		

Unità immobiliari n. 1

Tributi erariali: Euro 0,90

Visura telematica

* Codice Fiscale Validato in Anagrafe Tributaria

Visura per immobile

Situazione degli atti informatizzati al 08/09/2017

Data: 08/09/2017 - Ora: 20.56.21 Fine

Visura n.: T263015 Pag: 1

Dati della richiesta	Comune di VENOSA (Codice: L738)
	Provincia di POTENZA
Catasto Terreni	Foglio: 41 Particella: 25

Immobile

N.	DATI IDENTIFICATIVI			DATI CLASSAMENTO					DATI DERIVANTI DA	
	Foglio	Particella	Sub	Porz	Qualità Classe	Superficie(m²)	Deduz	Reddito		
						ha are ca		Dominicale		Agrario
1	41	25		AA	SEMINATIVO 2	65 00		Euro 26,86	Euro 16,78	Tabella di variazione del 14/03/2007 protocollo n. PZ0180424 in atti dal 14/03/2007 TRASMISSIONE DATI AI SENSI DEL DECRETO 262 DEL 3 OTTOBRE 2006 (n. 73292.1/2007)
				AB	PASCOLO 2	15 92		Euro 1,40	Euro 0,99	

Notifica		Partita	
Annotazioni	variazione culturale ex d.l. n. 262/06 - qualità dichiarata o parificata a coltura presente nel quadro tariffario		

INTESTATI

N.	DATI ANAGRAFICI	CODICE FISCALE	DIRITTI E ONERI REALI
1	SPANO Domenico nato in SVIZZERA il 28/02/1973	SPDNC73B28Z133S*	(1) Proprieta` per 2/9
2	SPANO Emilia nata a VENOSA il 17/10/1963	SPNMLE63R57L738J*	(1) Proprieta` per 2/9
3	SPANO Francesco nato in SVIZZERA il 06/03/1970	SPNFNC70C06Z133Q*	(1) Proprieta` per 2/9
4	SPANO Giovanni nato a PALAZZO SAN GERVASIO il 30/09/1932	SPNGNN32P30G261P*	(1) Proprieta` per 3/9

DATI DERIVANTI DA	DENUNZIA (NEI PASSAGGI PER CAUSA DI MORTE) del 18/11/2016 protocollo n. PZ0041943 in atti dal 05/05/2017 Rogante: SPANO Sede: PALAZZO SAN GERVASIO
	Registrazione: UU Sede: MELFI Volume: 9990 n: 252 del 02/05/2017 DICHIARAZIONE DI SUCCESSIONE (n. 5357.8/2017)

Unità immobiliari n. 1

Tributi erariali: Euro 0,90

Visura telematica

* Codice Fiscale Validato in Anagrafe Tributaria

Visura per immobile

Situazione degli atti informatizzati al 08/09/2017

Dati della richiesta	Comune di VENOSA (Codice: L738)
	Provincia di POTENZA
Catasto Terreni	Foglio: 41 Particella: 27

Immobile

N.	DATI IDENTIFICATIVI			DATI CLASSAMENTO					DATI DERIVANTI DA	
	Foglio	Particella	Sub	Porz	Qualità Classe	Superficie(m²) ha are ca	Deduz	Reddito		
1	41	27		-	SEMINATIVO 4	36 94		Euro 4,77 L. 9.235	Euro 6,68 L. 12.929	Impianto meccanografico del 16/01/1979
Notifica						Partita	7734			

INTESTATO

N.	DATI ANAGRAFICI	CODICE FISCALE	DIRITTI E ONERI REALI
1	ROMANELLI Domenico;DI MICHELE		(1) Proprieta` per 1000/1000

Unità immobiliari n. 1

Tributi erariali: Euro 0,90

Visura telematica

* Codice Fiscale Validato in Anagrafe Tributaria

Visura per immobile

Situazione degli atti informatizzati al 08/09/2017

Data: 08/09/2017 - Ora: 20.58.07 Fine

Visura n.: T263058 Pag: 1

Dati della richiesta	Comune di VENOSA (Codice: L738)
	Provincia di POTENZA
Catasto Terreni	Foglio: 41 Particella: 26

Immobile

N.	DATI IDENTIFICATIVI			DATI CLASSAMENTO					DATI DERIVANTI DA		
	Foglio	Particella	Sub	Porz	Qualità Classe	Superficie(m²)		Deduz		Reddito	
						ha	are ca			Dominicale	Agrario
1	41	26		-	SEMINATIVO 3	41	61		Euro 9,67	Euro 7,52	Impianto meccanografico del 16/01/1979
								L. 18.725	L. 14.564		
Notifica					Partita						

INTESTATI

N.	DATI ANAGRAFICI	CODICE FISCALE	DIRITTI E ONERI REALI
1	SPANO Domenico nato in SVIZZERA il 28/02/1973	SPNDNC73B28Z133S*	(1) Proprieta` per 2/9
2	SPANO Emilia nata a VENOSA il 17/10/1963	SPNMLE63R57L738J*	(1) Proprieta` per 2/9
3	SPANO Francesco nato in SVIZZERA il 06/03/1970	SPNFNC70C06Z133Q*	(1) Proprieta` per 2/9
4	SPANO Giovanni nato a PALAZZO SAN GERVASIO il 30/09/1932	SPNGNN32P30G261P*	(1) Proprieta` per 3/9
DATI DERIVANTI DA		DENUNZIA (NEI PASSAGGI PER CAUSA DI MORTE) del 18/11/2016 protocollo n. PZ0041943 in atti dal 05/05/2017 Rogante: SPANO Sede: PALAZZO SAN GERVASIO Registrazione: UU Sede: MELFI Volume: 9990 n: 252 del 02/05/2017 DICHIARAZIONE DI SUCCESSIONE (n. 5357.8/2017)	

Unità immobiliari n. 1

Tributi erariali: Euro 0,90

Visura telematica

* Codice Fiscale Validato in Anagrafe Tributaria

Visura per immobile

Situazione degli atti informatizzati al 08/09/2017

Dati della richiesta	Comune di VENOSA (Codice: L738)
	Provincia di POTENZA
Catasto Terreni	Foglio: 41 Particella: 99

Immobile

N.	DATI IDENTIFICATIVI			DATI CLASSAMENTO						DATI DERIVANTI DA	
	Foglio	Particella	Sub	Porz	Qualità Classe	Superficie(m²)		Deduz	Reddito		
						ha	are ca		Dominicale		Agrario
1	41	99		-	SEMIN IRRIG 1	41	45		Euro 59,94	Euro 23,55	Tabella di variazione del 29/08/2007 protocollo n. PZ0348082 in atti dal 29/08/2007 RETTIFICA IN AUTOTUTELA D'UFFICIO - DATI AGEA 2006 (n. 81036.1/2007)
Notifica				Partita							
Annotazioni				rettifica in autotutela d'ufficio della variazione culturale eseguita ai sensi del dl 3.10.2006 n. 262 (decorrenza 1.01.2006). qualita` dichiarata o parificata a coltura presente nel quadro tariffario del comune							

INTESTATO

N.	DATI ANAGRAFICI	CODICE FISCALE	DIRITTI E ONERI REALI
1	ROMANELLI Mario nato a PALAZZO SAN GERVASIO il 14/12/1966	RMNMRA66T14G261S*	(1) Proprieta` per 1/1 bene personale
DATI DERIVANTI DA		ISTRUMENTO (ATTO PUBBLICO) del 25/03/2002 Trascrizione in atti dal 29/04/2002 Repertorio n.: 17914 Rogante: CARRETTA FRANCESCO Sede: LAVELLO Registrazione: Sede: DONAZIONE ACCETTATA (n. 7289.1/2002)	

Unità immobiliari n. 1

Tributi erariali: Euro 0,90

Visura telematica

* Codice Fiscale Validato in Anagrafe Tributaria

Visura per immobile

Situazione degli atti informatizzati al 08/09/2017

Dati della richiesta	Comune di VENOSA (Codice: L738)
	Provincia di POTENZA
Catasto Terreni	Foglio: 41 Particella: 100

Immobile

N.	DATI IDENTIFICATIVI			DATI CLASSAMENTO					DATI DERIVANTI DA		
	Foglio	Particella	Sub	Porz	Qualità Classe	Superficie(m²)		Deduz		Reddito	
						ha	ca			Dominicale	Agrario
1	41	100		-	SEMIN IRRIG 1	44	42		Euro 64,23	Euro 25,24	Tabella di variazione del 29/08/2007 protocollo n. PZ0348083 in atti dal 29/08/2007 RETTIFICA IN AUTOTUTELA D'UFFICIO - DATI AGEA 2006 (n. 81037.1/2007)
Notifica				Partita							
Annotazioni				rettifica in autotutela d'ufficio della variazione culturale eseguita ai sensi del dl 3.10.2006 n. 262 (decorrenza 1.01.2006). qualita` dichiarata o parificata a coltura presente nel quadro tariffario del comune							

INTESTATO

N.	DATI ANAGRAFICI	CODICE FISCALE	DIRITTI E ONERI REALI
1	ROMANELLI Mario nato a PALAZZO SAN GERVASIO il 14/12/1966	RMNMRA66T14G261S*	(1) Proprieta` per 1/1 bene personale
DATI DERIVANTI DA		ISTRUMENTO (ATTO PUBBLICO) del 25/03/2002 Trascrizione in atti dal 29/04/2002 Repertorio n.: 17914 Rogante: CARRETTA FRANCESCO Sede: LAVELLO Registrazione: Sede: DONAZIONE ACCETTATA (n. 7289.1/2002)	

Unità immobiliari n. 1

Tributi erariali: Euro 0,90

Visura telematica

* Codice Fiscale Validato in Anagrafe Tributaria

Visura per immobile

Situazione degli atti informatizzati al 08/09/2017

Dati della richiesta	Comune di VENOSA (Codice: L738)
	Provincia di POTENZA
Catasto Terreni	Foglio: 41 Particella: 110

Immobile

N.	DATI IDENTIFICATIVI			DATI CLASSAMENTO					DATI DERIVANTI DA			
	Foglio	Particella	Sub	Porz	Qualità Classe	Superficie(m²)		Deduz		Reddito		
						ha	are ca			Dominicale	Agrario	
1	41	110		-	SEMINATIVO 3	2	60	37		Euro 60,51 L. 117.167	Euro 47,06 L. 91.130	Impianto meccanografico del 16/01/1979
Notifica				Partita								

INTESTATI

N.	DATI ANAGRAFICI	CODICE FISCALE	DIRITTI E ONERI REALI
1	SPANO Domenico nato in SVIZZERA il 28/02/1973	SPNDNC73B28Z133S*	(1) Proprieta` per 1/9
2	SPANO Emilia nata a VENOSA il 17/10/1963	SPNMLE63R57L738J*	(1) Proprieta` per 1/9
3	SPANO Francesco nato in SVIZZERA il 06/03/1970	SPNFNC70C06Z133Q*	(1) Proprieta` per 1/9
4	SPANO Giovanni nato a PALAZZO SAN GERVASIO il 30/09/1932	SPNGNN32P30G261P*	(1) Proprieta` per 6/9
DATI DERIVANTI DA		DENUNZIA (NEI PASSAGGI PER CAUSA DI MORTE) del 18/11/2016 protocollo n. PZ0041943 in atti dal 05/05/2017 Rogante: SPANO Sede: PALAZZO SAN GERVASIO Registrazione: UU Sede: MELFI Volume: 9990 n: 252 del 02/05/2017 DICHIARAZIONE DI SUCCESSIONE (n. 5357.7/2017)	

Unità immobiliari n. 1

Tributi erariali: Euro 0,90

Visura telematica

* Codice Fiscale Validato in Anagrafe Tributaria

Visura per immobile

Situazione degli atti informatizzati al 08/09/2017

Data: 08/09/2017 - Ora: 21.01.22 Fine

Visura n.: T263104 Pag: 1

Dati della richiesta	Comune di VENOSA (Codice: L738)
	Provincia di POTENZA
Catasto Terreni	Foglio: 41 Particella: 117

Immobile

N.	DATI IDENTIFICATIVI			DATI CLASSAMENTO						DATI DERIVANTI DA		
	Foglio	Particella	Sub	Porz	Qualità Classe		Superficie(m ²)		Deduz		Reddito	
							ha	are ca			Dominicale	Agrario
1	41	117		AA	SEMIN IRRIG	1	44	76		Euro 64,73	Euro 25,43	Variazione del 13/06/2015 protocollo n. PZ0165874 in atti dal 17/12/2015 TRASMISSIONE DATI AGEA AI SENSI DEL DL 3.10.2006 N. 262 (n. 7770.1/2015)
				AB	SEMINATIVO	3	16	39		Euro 3,81	Euro 2,96	

Notifica		Partita	
Annotazioni	di stadio: Variazione culturale eseguita ai sensi del DI 3.10.2006 n. 262, convertito con modificazioni nella legge 24.11.2006 n. 286 e successive modificazioni (anno 2015) - Eseguita a seguito di dichiarazione resa il 13/06/2015 all'Organismo Pagatore AGEA con la domanda AGEA. ADU.2015.0373863 (Scheda validazione/fascicolo prot. n. AGEA. CAA2866.2015.0000210)		

INTESTATI

N.	DATI ANAGRAFICI	CODICE FISCALE	DIRITTI E ONERI REALI
1	D'ERRICO Caterina nata a PALAZZO SAN GERVASIO il 06/08/1928	DRRCRN28M46G261S*	(1) Proprieta` per 3/4
2	VARNAVA Grazia nata a PALAZZO SAN GERVASIO il 31/03/1954	VRNGRZ54C71G261C*	(1) Proprieta` per 1/4
DATI DERIVANTI DA		DENUNZIA (NEI PASSAGGI PER CAUSA DI MORTE) del 04/04/1995 in atti dal 31/08/1995 Registrazione: UR Sede: VENOSA Volume: 182 n: 166 del 15/07/1995 (n. 4635.2/1995)	

Unità immobiliari n. 1

Tributi erariali: Euro 0,90

Visura telematica

* Codice Fiscale Validato in Anagrafe Tributaria

Visura per immobile

Situazione degli atti informatizzati al 08/09/2017

Data: 08/09/2017 - Ora: 21.02.05 Fine

Visura n.: T263119 Pag: 1

Dati della richiesta	Comune di VENOSA (Codice: L738)
	Provincia di POTENZA
Catasto Terreni	Foglio: 41 Particella: 15

Immobile

N.	DATI IDENTIFICATIVI			DATI CLASSAMENTO					DATI DERIVANTI DA			
	Foglio	Particella	Sub	Porz	Qualità Classe	Superficie(m ²)		Deduz		Reddito		
						ha are ca			Dominicale	Agrario		
1	41	15		AA	SEMIN IRRIG	1	46	49		Euro 67,23	Euro 26,41	Variazione del 13/06/2015 protocollo n. PZ0165873 in atti dal 17/12/2015 TRASMISSIONE DATI AGEA AI SENSI DEL DL 3.10.2006 N. 262 (n. 7769.1/2015)
				AB	SEMINATIVO	3	46	60		Euro 10,83	Euro 8,42	
Notifica							Partita					
Annotazioni	di stadio: Variazione culturale eseguita ai sensi del DI 3.10.2006 n. 262, convertito con modificazioni nella legge 24.11.2006 n. 286 e successive modificazioni (anno 2015) - Eseguita a seguito di dichiarazione resa il 13/06/2015 all'Organismo Pagatore AGEA con la domanda AGEA. ADU.2015.0373863 (Scheda validazione/fascicolo prot. n. AGEA. CAA2866.2015.0000210)											

INTESTATI

N.	DATI ANAGRAFICI	CODICE FISCALE	DIRITTI E ONERI REALI
1	D'ERRICO Caterina nata a PALAZZO SAN GERVASIO il 06/08/1928	DRRCRN28M46G261S*	(1) Proprieta` per 1/2
2	VARNAVA Grazia nata a PALAZZO SAN GERVASIO il 31/03/1954	VRNGRZ54C71G261C*	(1) Proprieta` per 1/2
DATI DERIVANTI DA	DENUNZIA (NEI PASSAGGI PER CAUSA DI MORTE) del 04/04/1995 in atti dal 31/08/1995 Registrazione: UR Sede: VENOSA Volume: 182 n: 166 del 15/07/1995 (n. 4635.1/1995)		

Unità immobiliari n. 1

Tributi erariali: Euro 0,90

Visura telematica

* Codice Fiscale Validato in Anagrafe Tributaria

Visura per immobile

Situazione degli atti informatizzati al 08/09/2017

Dati della richiesta	Comune di VENOSA (Codice: L738)
	Provincia di POTENZA
Catasto Terreni	Foglio: 41 Particella: 16

Immobile

N.	DATI IDENTIFICATIVI			DATI CLASSAMENTO					DATI DERIVANTI DA		
	Foglio	Particella	Sub	Porz	Qualità Classe	Superficie(m ²)		Deduz	Reddito		
						ha are ca				Dominicale	Agrario
1	41	16		-	SEMINATIVO 3	1	75	83	Euro 40,86	Euro 31,78	Variazione del 15/07/2015 protocollo n. PZ0080583 in atti dal 15/07/2015 (n. 1875.1/2015)
Notifica				Partita							
Annotazioni	di stadio: variazione di qualita` su dichiarazione di parte										

INTESTATI

N.	DATI ANAGRAFICI	CODICE FISCALE	DIRITTI E ONERI REALI
1	D'ERRICO Caterina nata a PALAZZO SAN GERVASIO il 06/08/1928	DRRCRN28M46G261S*	(1) Proprieta` per 1/2
2	VARNAVA Grazia nata a PALAZZO SAN GERVASIO il 31/03/1954	VRNGRZ54C71G261C*	(1) Proprieta` per 1/2
DATI DERIVANTI DA	DENUNZIA (NEI PASSAGGI PER CAUSA DI MORTE) del 04/04/1995 in atti dal 31/08/1995 Registrazione: UR Sede: VENOSA Volume: 182 n: 166 del 15/07/1995 (n. 4635.1/1995)		

Unità immobiliari n. 1

Tributi erariali: Euro 0,90

Visura telematica

* Codice Fiscale Validato in Anagrafe Tributaria

Visura per immobile

Situazione degli atti informatizzati al 08/09/2017

Dati della richiesta	Comune di VENOSA (Codice: L738)
	Provincia di POTENZA
Catasto Terreni	Foglio: 41 Particella: 198

Immobile

N.	DATI IDENTIFICATIVI			DATI CLASSAMENTO						DATI DERIVANTI DA
	Foglio	Particella	Sub	Porz	Qualità Classe	Superficie(m²)	Deduz	Reddito		
						ha are ca		Dominicale	Agrario	
1	41	198		-	SEMINATIVO 2	73 04		Euro 30,18	Euro 18,86	Tabella di variazione del 19/01/2006 protocollo n. PZ0005812 in atti dal 19/01/2006 (n. 5812.1/2006)
Notifica				Partita						
Annotazioni				part.la generata da tipo di fraz.valido ai soli fini comma 10 art. 30 d.p.r. 380/2001						

INTESTATO

N.	DATI ANAGRAFICI	CODICE FISCALE	DIRITTI E ONERI REALI
1	D'ADDEZIO Antonia nata a PALAZZO SAN GERVASIO il 25/04/1928	DDDNTN28D65G261J*	(1) Proprieta` per 1/1
DATI DERIVANTI DA		ISTRUMENTO (ATTO PUBBLICO) del 13/12/2006 Trascrizione in atti dal 04/01/2007 Repertorio n.: 7753 Rogante: ZOTTA FRANCESCO Sede: RIONERO IN VULTURE	
Registrazione: Sede: DIVISIONE (n. 97.1/2007)			

Unità immobiliari n. 1

Tributi erariali: Euro 0,90

Visura telematica

* Codice Fiscale Validato in Anagrafe Tributaria

Visura per immobile

Situazione degli atti informatizzati al 08/09/2017

Dati della richiesta	Comune di VENOSA (Codice: L738)
	Provincia di POTENZA
Catasto Terreni	Foglio: 41 Particella: 199

Immobile

N.	DATI IDENTIFICATIVI			DATI CLASSAMENTO					DATI DERIVANTI DA			
	Foglio	Particella	Sub	Porz	Qualità Classe	Superficie(m²)			Deduz	Reddito		
						ha	are	ca		Dominicale	Agrario	
1	41	199		-	SEMINATIVO 2	1	21	72		Euro 50,29	Euro 31,43	Tabella di variazione del 19/01/2006 protocollo n. PZ0005812 in atti dal 19/01/2006 (n. 5812.1/2006)
Notifica				Partita								
Annotazioni				part.la generata da tipo di fraz.valido ai soli fini comma 10 art. 30 d.p.r. 380/2001								

INTESTATI

N.	DATI ANAGRAFICI	CODICE FISCALE	DIRITTI E ONERI REALI
1	D'ADDEZIO Annamaria nata a VENOSA il 09/12/1973	DDDNMR73T49L738S*	(1) Proprieta` per 1/6
2	D'ADDEZIO Elisa nata a PALAZZO SAN GERVASIO il 25/08/1969	DDDLSE69M65G261S*	(1) Proprieta` per 1/6
3	D'ADDEZIO Maria nata a PALAZZO SAN GERVASIO il 02/02/1963	DDDMRA63B42G261D*	(1) Proprieta` per 1/6
4	D'ADDEZIO Rosa nata a PALAZZO SAN GERVASIO il 25/06/1961	DDDRSO61H65G261Z*	(1) Proprieta` per 1/6
5	D'ADDEZIO Vincenza nata a PALAZZO SAN GERVASIO il 13/07/1965	DDDVCN65L53G261F*	(1) Proprieta` per 1/6
6	D'ADDEZIO Vincenzo nato a PALAZZO SAN GERVASIO il 11/11/1966	DDDVCN66S11G261D*	(1) Proprieta` per 1/6
DATI DERIVANTI DA		DENUNZIA (NEI PASSAGGI PER CAUSA DI MORTE) del 24/08/2014 protocollo n. PZ0046105 in atti dal 29/04/2015 Rogante: D'ADDEZIO Sede: PALAZZO SAN GERVASIO Registrazione: UU Sede: MELFI Volume: 9990 n: 266 del 22/04/2015 DICHIARAZIONE DI SUCCESSIONE (n. 5241.1/2015)	

Unità immobiliari n. 1

Tributi erariali: Euro 0,90

Visura telematica

* Codice Fiscale Validato in Anagrafe Tributaria

Visura per immobile

Situazione degli atti informatizzati al 08/09/2017

Dati della richiesta	Comune di VENOSA (Codice: L738)
	Provincia di POTENZA
Catasto Terreni	Foglio: 41 Particella: 123

Immobile

N.	DATI IDENTIFICATIVI			DATI CLASSAMENTO					DATI DERIVANTI DA	
	Foglio	Particella	Sub	Porz	Qualità Classe	Superficie(m²) ha are ca	Deduz	Reddito		
1	41	123		-	SEMINATIVO 3	1 67 05		Dominicale Euro 38,82 L. 75.173	Agrario Euro 30,20 L. 58.468	FRAZIONAMENTO del 17/09/1970 in atti dal 21/09/1993 D. V. 3944/70 (n. 41.1/1970)
Notifica					Partita	26808				

INTESTATO

N.	DATI ANAGRAFICI	CODICE FISCALE	DIRITTI E ONERI REALI
1	ROMANELLI Antonio nato a PALAZZO SAN GERVASIO il 13/06/1937	RMNNTN37H13G261G*	(1) Proprieta` per 1000/1000
DATI DERIVANTI DA	ISTRUMENTO (ATTO PUBBLICO) del 14/10/1970 Voltura in atti dal 21/09/1993 Repertorio n.: 23656 Rogante: CATARINELLA Sede: MELFI Registrazione: UR Sede: MELFI		
	Volume: 123 n: 1061 del 23/10/1970 (n. 3944.1/1970)		

Unità immobiliari n. 1

Tributi erariali: Euro 0,90

Visura telematica

* Codice Fiscale Validato in Anagrafe Tributaria

Visura per immobile

Situazione degli atti informatizzati al 08/09/2017

Dati della richiesta	Comune di VENOSA (Codice: L738)
	Provincia di POTENZA
Catasto Terreni	Foglio: 41 Particella: 90

Immobile

N.	DATI IDENTIFICATIVI			DATI CLASSAMENTO					DATI DERIVANTI DA	
	Foglio	Particella	Sub	Porz	Qualità Classe	Superficie(m²)	Deduz	Reddito		
						ha are ca			Dominicale	Agrario
1	41	90		-	SEMINATIVO 3	2 05 75		Euro 47,82	Euro 37,19	VARIAZIONE D'UFFICIO del 16/05/2012 protocollo n. PZ0113453 in atti dal 17/05/2012 (n. 112120.1/2012)

Notifica		Partita
-----------------	--	----------------

Annotationi di stadio: istanza in autotutela prot. 112120 del 16.05.2012. variazione eseguita su dichiarazione di parte.

INTESTATO

N.	DATI ANAGRAFICI	CODICE FISCALE	DIRITTI E ONERI REALI
1	CATALDI Antonio nato a PALAZZO SAN GERVASIO il 27/06/1953	CTLNTN53H27G261H*	(1) Proprieta` per 1/1 in regime di separazione dei beni
DATI DERIVANTI DA		ISTRUMENTO (ATTO PUBBLICO) del 12/04/2012 Nota presentata con Modello Unico in atti dal 08/05/2012 Repertorio n.: 15593 Rogante: MIRANDA ADELE Sede: NAPOLI	
		Registrazione: Sede: COMPRAVENDITA (n. 5748.1/2012)	

Unità immobiliari n. 1

Tributi erariali: Euro 0,90

Visura telematica

* Codice Fiscale Validato in Anagrafe Tributaria

Visura per immobile

Situazione degli atti informatizzati al 08/09/2017

Dati della richiesta	Comune di PALAZZO SAN GERVASIO (Codice: G261)
	Provincia di POTENZA
Catasto Terreni	Foglio: 3 Particella: 18

Immobile

N.	DATI IDENTIFICATIVI			DATI CLASSAMENTO					DATI DERIVANTI DA	
	Foglio	Particella	Sub	Porz	Qualità Classe	Superficie(m²) ha are ca	Deduz	Reddito		
1	3	18		-	SEMINATIVO 3	81 43		Euro 25,23 L. 48.858	Euro 18,92 L. 36.644	Impianto meccanografico del 11/11/1978
Notifica				Partita						

INTESTATO

N.	DATI ANAGRAFICI	CODICE FISCALE	DIRITTI E ONERI REALI
1	ROMANELLI Antonio nato a PALAZZO SAN GERVASIO il 09/07/1962	RMNNTN62L09G261J*	(1) Proprieta` per 1/1 in regime di separazione dei beni
DATI DERIVANTI DA	ISTRUMENTO (ATTO PUBBLICO) del 10/01/2013 Nota presentata con Modello Unico in atti dal 16/01/2013 Repertorio n.: 19 Rogante: MIGHELA ILARIA Sede: PALAZZO SAN GERVASIO Registrazione: Sede: COMPRAVENDITA (n. 613.1/2013)		

Unità immobiliari n. 1

Tributi erariali: Euro 0,90

Visura telematica

* Codice Fiscale Validato in Anagrafe Tributaria

Visura per immobile

Situazione degli atti informatizzati al 08/09/2017

Data: 08/09/2017 - Ora: 21.11.29 Fine

Visura n.: T263340 Pag: 1

Dati della richiesta	Comune di PALAZZO SAN GERVASIO (Codice: G261)
	Provincia di POTENZA
Catasto Terreni	Foglio: 3 Particella: 19

Immobile

N.	DATI IDENTIFICATIVI			DATI CLASSAMENTO					DATI DERIVANTI DA	
	Foglio	Particella	Sub	Porz	Qualità Classe	Superficie(m²) ha are ca	Deduz	Reddito		
1	3	19		-	SEMINATIVO 3	97 55		Dominicale Euro 30,23 L. 58.530	Agrario Euro 22,67 L. 43.898	Impianto meccanografico del 11/11/1978
Notifica					Partita					

INTESTATI

N.	DATI ANAGRAFICI	CODICE FISCALE	DIRITTI E ONERI REALI
1	CAFFIO Filomena nata a BANZI il 29/01/1962	CFFFMN62A69A612V*	(1) Proprieta` per 1/3
2	CAFFIO Francesco nato a BANZI il 30/11/1954	CFFFNC54S30A612A*	(1) Proprieta` per 1/3
3	CAFFIO Michele nato a BANZI il 13/06/1952	CFFMHL52H13A612U*	(1) Proprieta` per 1/3
DATI DERIVANTI DA		DENUNZIA (NEI PASSAGGI PER CAUSA DI MORTE) del 01/09/1999 protocollo n. 40493 in atti dal 20/07/2000 Registrazione: UR Sede: MELFI Volume: 3 n: 71 del 11/02/2000 SUCCESSIONE PARADISO ANTONIA ITALIA (n. 1174.1/2000)	

Unità immobiliari n. 1

Tributi erariali: Euro 0,90

Visura telematica

* Codice Fiscale Validato in Anagrafe Tributaria

Visura per immobile

Situazione degli atti informatizzati al 08/09/2017

Dati della richiesta	Comune di GENZANO DI LUCANIA (Codice: D971)
	Provincia di POTENZA
Catasto Terreni	Foglio: 18 Particella: 8

Immobile

N.	DATI IDENTIFICATIVI			DATI CLASSAMENTO					DATI DERIVANTI DA	
	Foglio	Particella	Sub	Porz	Qualità Classe	Superficie(m²)	Deduz	Reddito		
						ha are ca		Dominicale		Agrario
1	18	8		-	SEMINATIVO 2	67 00		Euro 36,33	Euro 22,49	Tabella di variazione del 12/05/2008 protocollo n. PZ0137264 in atti dal 12/05/2008 (n. 3100.1/2008)
Notifica				Partita						

Annotazioni confermata la variazione del mod. 26 n. 12226 del 22.01.03

INTESTATO

N.	DATI ANAGRAFICI	CODICE FISCALE	DIRITTI E ONERI REALI
1	VENTURA Antonio nato a ALTAMURA il 23/11/1966	VNTNTN66S23A225J*	(1) Proprieta` per 1000/1000
DATI DERIVANTI DA		ISTRUMENTO (ATTO PUBBLICO) del 24/04/1990 Voltura in atti dal 25/11/1996 Repertorio n.: 91973 Rogante: BERLOCO Sede: ALTAMURA Registrazione: UR Sede: GIOIA DEL COLLE n: 2768 del 08/05/1990 (n. 3619.1/1990)	

Unità immobiliari n. 1

Tributi erariali: Euro 0,90

Visura telematica

* Codice Fiscale Validato in Anagrafe Tributaria

Visura per immobile

Situazione degli atti informatizzati al 08/09/2017

Data: 08/09/2017 - Ora: 21.18.26 Fine

Visura n.: T263720 Pag: 1

Dati della richiesta	Comune di GENZANO DI LUCANIA (Codice: D971)
	Provincia di POTENZA
Catasto Terreni	Foglio: 18 Particella: 71

Immobile

N.	DATI IDENTIFICATIVI			DATI CLASSAMENTO					DATI DERIVANTI DA	
	Foglio	Particella	Sub	Porz	Qualità Classe	Superficie(m ²)	Deduz	Reddito		
						ha are ca			Dominicale	Agrario
1	18	71		-	SEMINATIVO 2	57 14		Euro 30,99	Euro 19,18	Tabella di variazione del 09/03/2007 protocollo n. PZ0103272 in atti dal 09/03/2007 TRASMISSIONE DATI AI SENSI DEL DECRETO 262 DEL 3 OTTOBRE 2006 (n. 24018.1/2007)
Notifica				Partita						
Annotazioni				variazione colturale ex d.l. n. 262/06 - qualità dichiarata o parificata a coltura presente nel quadro tariffario						

INTESTATO

N.	DATI ANAGRAFICI	CODICE FISCALE	DIRITTI E ONERI REALI
1	VENTURA Antonio nato a ALTAMURA il 23/11/1966	VNTNTN66S23A225J*	(1) Proprieta` per 1/1 in regime di separazione dei beni
DATI DERIVANTI DA		ISTRUMENTO (ATTO PUBBLICO) del 20/12/2010 Nota presentata con Modello Unico in atti dal 27/12/2010 Repertorio n.: 73115 Rogante: SPERANZA PATRIZIA Sede: ALTAMURA Registrazione: Sede: COMPRAVENDITA (n. 15939.1/2010)	

Unità immobiliari n. 1

Tributi erariali: Euro 0,90

Visura telematica

* Codice Fiscale Validato in Anagrafe Tributaria

Visura per immobile

Situazione degli atti informatizzati al 08/09/2017

Data: 08/09/2017 - Ora: 21.19.00 Fine

Visura n.: T263726 Pag: 1

Dati della richiesta	Comune di GENZANO DI LUCANIA (Codice: D971)
	Provincia di POTENZA
Catasto Terreni	Foglio: 18 Particella: 31

Immobile

N.	DATI IDENTIFICATIVI			DATI CLASSAMENTO					DATI DERIVANTI DA			
	Foglio	Particella	Sub	Porz	Qualità Classe	Superficie(m²)		Deduz		Reddito		
						ha	are ca			Dominicale	Agrario	
1	18	31		-	SEMINATIVO 1	2	16	00		Euro 145,02 L. 280.800	Euro 89,24 L. 172.800	Impianto meccanografico del 18/12/1976
Notifica					Partita							

INTESTATI

N.	DATI ANAGRAFICI	CODICE FISCALE	DIRITTI E ONERI REALI
1	DENORA Angela nata a ALTAMURA il 04/08/1971	DNRNGL71M44A225G*	(2) Nuda proprietà per 1/3 bene personale
2	DENORA Caterina nata a ALTAMURA il 20/11/1976	DNRNCRN76S60A225J*	(2) Nuda proprietà per 1/3 bene personale
3	DENORA Filippo nato a ALTAMURA il 03/12/1940	DNRFP40T03A225X*	(8) Usufrutto per 1/1 bene personale
4	DENORA Mariantonella nata a ALTAMURA il 01/05/1987	DNRMNT87E41A225I*	(2) Nuda proprietà per 1/3 bene personale
DATI DERIVANTI DA		RICONGIUNGIMENTO DI USUFRUTTO del 15/08/2016 protocollo n. PZ0128204 in atti dal 11/11/2016 Rogante: DENORA Sede: ALTAMURA Registrazione: Sede: CERTIFICATO DI MORTE CAPPIELLO CAROLINA (n. 13799.1/2016)	

Unità immobiliari n. 1

Tributi erariali: Euro 0,90

Visura telematica

* Codice Fiscale Validato in Anagrafe Tributaria

Visura per immobile

Situazione degli atti informatizzati al 08/09/2017

Data: 08/09/2017 - Ora: 21.19.42 Fine

Visura n.: T263738 Pag: 1

Dati della richiesta	Comune di GENZANO DI LUCANIA (Codice: D971)
	Provincia di POTENZA
Catasto Terreni	Foglio: 18 Particella: 133

Immobile

N.	DATI IDENTIFICATIVI			DATI CLASSAMENTO					DATI DERIVANTI DA	
	Foglio	Particella	Sub	Porz	Qualità Classe	Superficie(m²)	Deduz	Reddito		
						ha are ca			Dominicale	Agrario
1	18	133		-	SEMINATIVO 2	24 30		Euro 13,18	Euro 8,16	Tabella di variazione del 09/03/2007 protocollo n. PZ0103276 in atti dal 09/03/2007 TRASMISSIONE DATI AI SENSI DEL DECRETO 262 DEL 3 OTTOBRE 2006 (n. 24022.1/2007)
Notifica				Partita						
Annotazioni				variazione colturale ex d.l. n. 262/06 - qualità dichiarata o parificata a coltura presente nel quadro tariffario						

INTESTATO

N.	DATI ANAGRAFICI	CODICE FISCALE	DIRITTI E ONERI REALI
1	VENTURA Angela nata a ALTAMURA il 31/07/1935	VNTNGL35L71A225P*	(1) Proprieta` per 1000/1000
DATI DERIVANTI DA		ISTRUMENTO (ATTO PUBBLICO) del 20/06/1991 Voltura in atti dal 25/11/1996 Repertorio n.: 98158 Rogante: NICOLA BERLOCO Sede: ALTAMURA Registrazione: UR Sede: GIOIA DEL COLLE n: 4137 del 08/07/1991 (n. 5688.4/1991)	

Unità immobiliari n. 1

Tributi erariali: Euro 0,90

Visura telematica

* Codice Fiscale Validato in Anagrafe Tributaria

Visura per immobile

Situazione degli atti informatizzati al 08/09/2017

Data: 08/09/2017 - Ora: 21.20.17 Fine

Visura n.: T263758 Pag: 1

Dati della richiesta	Comune di GENZANO DI LUCANIA (Codice: D971)
	Provincia di POTENZA
Catasto Terreni	Foglio: 18 Particella: 93

Immobile

N.	DATI IDENTIFICATIVI			DATI CLASSAMENTO						DATI DERIVANTI DA		
	Foglio	Particella	Sub	Porz	Qualità Classe	Superficie(m²)		Deduz	Reddito			
						ha	are ca		Dominicale		Agrario	
1	18	93		-	SEMINATIVO 1	5	50	96		Euro 369,91	Euro 227,64	Impianto meccanografico del 18/12/1976
										L. 716.248	L. 440.768	
Notifica						Partita		7817				

INTESTATO

N.	DATI ANAGRAFICI	CODICE FISCALE	DIRITTI E ONERI REALI
1	VENTURA Angela nata a ALTAMURA il 31/07/1935	VNTNGL35L71A225P*	(1) Proprieta` per 1000/1000

Unità immobiliari n. 1

Tributi erariali: Euro 0,90

Visura telematica

* Codice Fiscale Validato in Anagrafe Tributaria

Visura per immobile

Situazione degli atti informatizzati al 08/09/2017

Data: 08/09/2017 - Ora: 21.20.54 Fine

Visura n.: T263765 Pag: 1

Dati della richiesta	Comune di GENZANO DI LUCANIA (Codice: D971)
	Provincia di POTENZA
Catasto Terreni	Foglio: 18 Particella: 229

Immobile

N.	DATI IDENTIFICATIVI			DATI CLASSAMENTO						DATI DERIVANTI DA			
	Foglio	Particella	Sub	Porz	Qualità Classe		Superficie(m²)		Deduz		Reddito		
							ha	are			ca	Dominicale	Agrario
1	18	229		AA	SEMINATIVO	1	57	06	63		Euro 3.831,40	Euro 2.357,78	Variazione del 14/06/2016 protocollo n. PZ0153956 in atti dal 16/12/2016 TRASMISSIONE DATI AGEA AI SENSI DEL DL 3.10.2006 N. 262 (n. 8119.1/2016)
				AB	PASCOLO	1			01		01	Euro 0,10	

Notifica		Partita	
Annotazioni	di stadio: Variazione culturale eseguita ai sensi del DI 3.10.2006 n. 262, convertito con modificazioni nella legge 24.11.2006 n. 286 e successive modificazioni (anno 2016) - Eseguita a seguito di dichiarazione resa il 14/06/2016 all'Organismo Pagatore AGEA con la domanda AGEA. ADU.2016.0947905 (Scheda validazione/fascicolo prot. n. AGEA. CAA5100.2016.0002568)		

INTESTATO

N.	DATI ANAGRAFICI	CODICE FISCALE	DIRITTI E ONERI REALI
1	LA GAMBARDA SOCIETA` SEMPLICE AGRICOLA con sede in SPINAZZOLA	06638790722*	(1) Proprieta` per 1/1
DATI DERIVANTI DA	ISTRUMENTO (ATTO PUBBLICO) del 20/02/2014 Nota presentata con Modello Unico in atti dal 04/03/2014 Repertorio n.: 2904 Rogante: CONSOLO SALVATORE Sede: SPINAZZOLA Registrazione: Sede: TRASFORMAZIONE DI SOCIETA` (n. 2368.1/2014)		

Unità immobiliari n. 1

Tributi erariali: Euro 0,90

Visura telematica

* Codice Fiscale Validato in Anagrafe Tributaria

Visura per immobile

Situazione degli atti informatizzati al 08/09/2017

Dati della richiesta	Comune di GENZANO DI LUCANIA (Codice: D971)
	Provincia di POTENZA
Catasto Terreni	Foglio: 18 Particella: 94

Immobile

N.	DATI IDENTIFICATIVI			DATI CLASSAMENTO						DATI DERIVANTI DA		
	Foglio	Particella	Sub	Porz	Qualità Classe	Superficie(m²)			Deduz		Reddito	
						ha	are	ca			Dominicale	Agrario
1	18	94		-	SEMINATIVO 1	6	43	60		Euro 432,11	Euro 265,91	Impianto meccanografico del 18/12/1976
										L. 836.680	L. 514.880	
Notifica						Partita						

INTESTATO

N.	DATI ANAGRAFICI	CODICE FISCALE	DIRITTI E ONERI REALI
1	VENTURA Antonio nato a ALTAMURA il 23/11/1966	VNTNTN66S23A225J*	(1) Proprieta` per 1/1 in regime di separazione dei beni
DATI DERIVANTI DA		ISTRUMENTO (ATTO PUBBLICO) del 20/12/2010 Nota presentata con Modello Unico in atti dal 27/12/2010 Repertorio n.: 73115 Rogante: SPERANZA PATRIZIA Sede: ALTAMURA Registrazione: Sede: COMPRAVENDITA (n. 15939.1/2010)	

Unità immobiliari n. 1

Tributi erariali: Euro 0,90

Visura telematica

* Codice Fiscale Validato in Anagrafe Tributaria

Visura per immobile

Situazione degli atti informatizzati al 08/09/2017

Dati della richiesta	Comune di GENZANO DI LUCANIA (Codice: D971)
	Provincia di POTENZA
Catasto Terreni	Foglio: 18 Particella: 307

Immobile

N.	DATI IDENTIFICATIVI			DATI CLASSAMENTO						DATI DERIVANTI DA		
	Foglio	Particella	Sub	Porz	Qualità Classe	Superficie(m²)		Deduz	Reddito			
						ha	are ca		Dominicale		Agrario	
1	18	307		-	SEMINATIVO 1	2	40	95		Euro 161,77	Euro 99,55	FRAZIONAMENTO del 14/04/2014 protocollo n. PZ0045762 in atti dal 14/04/2014 presentato il 14/04/2014 (n. 45762.1/2014)
Notifica				Partita								

INTESTATI

N.	DATI ANAGRAFICI	CODICE FISCALE	DIRITTI E ONERI REALI
1	VENTURA Angela nata a ALTAMURA il 23/09/1939	VNTNGL39P63A225Y*	(1) Proprieta` per 1/2
2	VENTURA Michele nato a ALTAMURA il 17/07/1937	VNTMHL37L17A225D*	(1) Proprieta` per 1/2

Unità immobiliari n. 1

Tributi erariali: Euro 0,90

Visura telematica

* Codice Fiscale Validato in Anagrafe Tributaria

Visura per immobile

Situazione degli atti informatizzati al 08/09/2017

Dati della richiesta	Comune di GENZANO DI LUCANIA (Codice: D971)
	Provincia di POTENZA
Catasto Terreni	Foglio: 18 Particella: 308

Immobile

N.	DATI IDENTIFICATIVI			DATI CLASSAMENTO					DATI DERIVANTI DA	
	Foglio	Particella	Sub	Porz	Qualità Classe	Superficie(m ²)	Deduz	Reddito		
						ha are ca			Dominicale	Agrario
1	18	308		-	SEMINATIVO 1	27 05		Euro 18,16	Euro 11,18	FRAZIONAMENTO del 14/04/2014 protocollo n. PZ0045762 in atti dal 14/04/2014 presentato il 14/04/2014 (n. 45762.1/2014)
Notifica				Partita						

INTESTATO

N.	DATI ANAGRAFICI	CODICE FISCALE	DIRITTI E ONERI REALI
1	TERNA - RETE ELETTRICA NAZIONALE SOCIETA` PER AZIONI con sede in ROMA	05779661007*	(1) Proprieta` per 1/1
DATI DERIVANTI DA		ISTRUMENTO (ATTO PUBBLICO) del 25/09/2014 Nota presentata con Modello Unico in atti dal 22/10/2014 Repertorio n.: 4404 Rogante: VOCATURO CESARE Sede: MARINO	
		Registrazione: Sede: COMPRAVENDITA (n. 12788.1/2014)	

Unità immobiliari n. 1

Tributi erariali: Euro 0,90

Visura telematica

* Codice Fiscale Validato in Anagrafe Tributaria

Visura per immobile

Situazione degli atti informatizzati al 08/09/2017

Dati della richiesta	Comune di GENZANO DI LUCANIA (Codice: D971)
	Provincia di POTENZA
Catasto Terreni	Foglio: 18 Particella: 326

Immobile

N.	DATI IDENTIFICATIVI			DATI CLASSAMENTO						DATI DERIVANTI DA	
	Foglio	Particella	Sub	Porz	Qualità Classe	Superficie(m²)		Deduz	Reddito		
						ha are ca			Dominicale	Agrario	
1	18	326		-	SEMINATIVO 1	1	11	69	Euro 74,99	Euro 46,15	Tipo mappale del 03/08/2017 protocollo n. PZ0097355 in atti dal 03/08/2017 presentato il 03/08/2017 (n. 97355.1/2017)
Notifica				Partita							

INTESTATO

N.	DATI ANAGRAFICI	CODICE FISCALE	DIRITTI E ONERI REALI
1	TERNA - RETE ELETTRICA NAZIONALE SOCIETA` PER AZIONI con sede in ROMA	05779661007*	(1) Proprieta` per 1/1

Unità immobiliari n. 1

Tributi erariali: Euro 0,90

Visura telematica

* Codice Fiscale Validato in Anagrafe Tributaria

Visura per immobile

Situazione degli atti informatizzati al 08/09/2017

Dati della richiesta	Comune di GENZANO DI LUCANIA (Codice: D971)
	Provincia di POTENZA
Catasto Terreni	Foglio: 18 Particella: 329

Immobile

N.	DATI IDENTIFICATIVI			DATI CLASSAMENTO					DATI DERIVANTI DA	
	Foglio	Particella	Sub	Porz	Qualità Classe	Superficie(m ²)	Deduz	Reddito		
						ha are ca			Dominicale	Agrario
1	18	329		-	SEMINATIVO 1	16 84		Euro 11,31	Euro 6,96	Tipo mappale del 03/08/2017 protocollo n. PZ0097355 in atti dal 03/08/2017 presentato il 03/08/2017 (n. 97355.1/2017)
Notifica				Partita						

INTESTATO

N.	DATI ANAGRAFICI	CODICE FISCALE	DIRITTI E ONERI REALI
1	TERNA - RETE ELETTRICA NAZIONALE SOCIETA` PER AZIONI con sede in ROMA	05779661007*	(1) Proprieta` per 1/1

Unità immobiliari n. 1

Tributi erariali: Euro 0,90

Visura telematica

* Codice Fiscale Validato in Anagrafe Tributaria

Visura per immobile

Situazione degli atti informatizzati al 08/09/2017

Dati della richiesta	Comune di GENZANO DI LUCANIA (Codice: D971)
	Provincia di POTENZA
Catasto Terreni	Foglio: 18 Particella: 335

Immobile

N.	DATI IDENTIFICATIVI			DATI CLASSAMENTO					DATI DERIVANTI DA	
	Foglio	Particella	Sub	Porz	Qualità Classe	Superficie(m²) ha are ca	Deduz	Reddito		
1	18	335		-	SEMINATIVO 2	58 95		Euro 31,97	Euro 19,79	Tipo mappale del 03/08/2017 protocollo n. PZ0097355 in atti dal 03/08/2017 presentato il 03/08/2017 (n. 97355.1/2017)
Notifica				Partita						

INTESTATO

N.	DATI ANAGRAFICI	CODICE FISCALE	DIRITTI E ONERI REALI
1	TERNA - RETE ELETTRICA NAZIONALE SOCIETA` PER AZIONI con sede in ROMA	05779661007*	(1) Proprieta` per 1/1

Unità immobiliari n. 1

Tributi erariali: Euro 0,90

Visura telematica

* Codice Fiscale Validato in Anagrafe Tributaria

Visura per immobile

Situazione degli atti informatizzati al 08/09/2017

Dati della richiesta	Comune di GENZANO DI LUCANIA (Codice: D971)
Catasto Terreni	Provincia di POTENZA Foglio: 18 Particella: 59

Immobile

N.	DATI IDENTIFICATIVI			DATI CLASSAMENTO					DATI DERIVANTI DA	
	Foglio	Particella	Sub	Porz	Qualità Classe	Superficie(m²) ha are ca	Deduz	Reddito		
1	18	59		-	INCOLT U PROD	07 90		Dominicale Euro 0,33 L. 632	Agrario Euro 0,24 L. 474	DECRETO (DISPOSIZIONI DELLE AUTORITA') del 27/06/1977 in atti dal 20/02/1992 (n. 237.1/1985)
Notifica					Partita					

INTESTATO

N.	DATI ANAGRAFICI	CODICE FISCALE	DIRITTI E ONERI REALI
1	COMUNE DI GENZANO DI LUCANIA con sede in GENZANO DI LUCANIA	80001970765*	(1) Proprieta` per 100/100
DATI DERIVANTI DA		VOLTURA D'UFFICIO del 07/12/2006 protocollo n. PZ0167984 Voltura in atti dal 20/12/2006 Repertorio n.: 800 Rogante: COMUNE DI GENZANO Sede: GENZANO DI LUCANIA Registrazione: Sede: -----PASSAGGI ESAMINATI----- (n. 19599.1/2006)	

Unità immobiliari n. 1

Tributi erariali: Euro 0,90

Visura telematica

* Codice Fiscale Validato in Anagrafe Tributaria

Visura per immobile

Situazione degli atti informatizzati al 08/09/2017

Dati della richiesta	Comune di GENZANO DI LUCANIA (Codice: D971)
	Provincia di POTENZA
Catasto Terreni	Foglio: 18 Particella: 169

Immobile

N.	DATI IDENTIFICATIVI			DATI CLASSAMENTO					DATI DERIVANTI DA	
	Foglio	Particella	Sub	Porz	Qualità Classe	Superficie(m²) ha are ca	Deduz	Reddito		
1	18	169		-	SEMINATIVO 2	18 00		Euro 9,76 L. 18.900	Euro 6,04 L. 11.700	FRAZIONAMENTO del 29/08/1994 in atti dal 26/08/1998 (n. 1947.23/1994)
Notifica				Partita		16259				

INTESTATO

N.	DATI ANAGRAFICI	CODICE FISCALE	DIRITTI E ONERI REALI
1	DEMANIO DELLO STATO	80193210582*	(1) Proprieta` per 1000/1000

Unità immobiliari n. 1

Tributi erariali: Euro 0,90

Visura telematica

* Codice Fiscale Validato in Anagrafe Tributaria

Visura per immobile

Situazione degli atti informatizzati al 08/09/2017

Dati della richiesta	Comune di GENZANO DI LUCANIA (Codice: D971)
	Provincia di POTENZA
Catasto Terreni	Foglio: 18 Particella: 180

Immobile

N.	DATI IDENTIFICATIVI			DATI CLASSAMENTO					DATI DERIVANTI DA	
	Foglio	Particella	Sub	Porz	Qualità Classe	Superficie(m²) ha are ca	Deduz	Reddito		
1	18	180		-	SEMINATIVO 2	01 45		Euro 0,79 L. 1.523	Euro 0,49 L. 943	FRAZIONAMENTO del 29/08/1994 in atti dal 26/08/1998 (n. 1947.24/1994)
Notifica						Partita	16259			

INTESTATO

N.	DATI ANAGRAFICI	CODICE FISCALE	DIRITTI E ONERI REALI
1	DEMANIO DELLO STATO	80193210582*	(1) Proprieta` per 1000/1000

Unità immobiliari n. 1

Tributi erariali: Euro 0,90

Visura telematica

* Codice Fiscale Validato in Anagrafe Tributaria

Visura per immobile

Situazione degli atti informatizzati al 08/09/2017

Data: 08/09/2017 - Ora: 21.28.30 Fine

Visura n.: T263877 Pag: 1

Dati della richiesta	Comune di GENZANO DI LUCANIA (Codice: D971)
	Provincia di POTENZA
Catasto Terreni	Foglio: 18 Particella: 181

Immobile

N.	DATI IDENTIFICATIVI			DATI CLASSAMENTO					DATI DERIVANTI DA	
	Foglio	Particella	Sub	Porz	Qualità Classe	Superficie(m ²) ha are ca	Deduz	Reddito		
1	18	181		-	SEMINATIVO 2	01 65		Euro 0,89 L. 1.733	Euro 0,55 L. 1.073	FRAZIONAMENTO del 29/08/1994 in atti dal 26/08/1998 (n. 1947.24/1994)
Notifica					Partita					

INTESTATO

N.	DATI ANAGRAFICI	CODICE FISCALE	DIRITTI E ONERI REALI
1	VENTISEI S.R.L. con sede in RAVENNA	06728210961*	(1) Proprietà per 1/1
DATI DERIVANTI DA		ISTRUMENTO (ATTO PUBBLICO) del 25/06/2015 Nota presentata con Modello Unico in atti dal 24/07/2015 Repertorio n.: 8143 Rogante: RACIOPPI ANNAMARIA Sede: POTENZA Registrazione: Sede: COMPRAVENDITA (n. 10785.1/2015)	

Unità immobiliari n. 1

Tributi erariali: Euro 0,90

Visura telematica

* Codice Fiscale Validato in Anagrafe Tributaria

Visura per immobile

Situazione degli atti informatizzati al 08/09/2017

Dati della richiesta	Comune di GENZANO DI LUCANIA (Codice: D971)
	Provincia di POTENZA
Catasto Terreni	Foglio: 17 Particella: 9

Immobile

N.	DATI IDENTIFICATIVI			DATI CLASSAMENTO						DATI DERIVANTI DA		
	Foglio	Particella	Sub	Porz	Qualità Classe	Superficie(m²)			Deduz		Reddito	
						ha	are	ca			Dominicale	Agrario
1	17	9		-	SEMINATIVO 1	8	56	59		Euro 575,11 L. 1.113.567	Euro 353,91 L. 685.272	Impianto meccanografico del 18/12/1976
Notifica				Partita								

INTESTATO

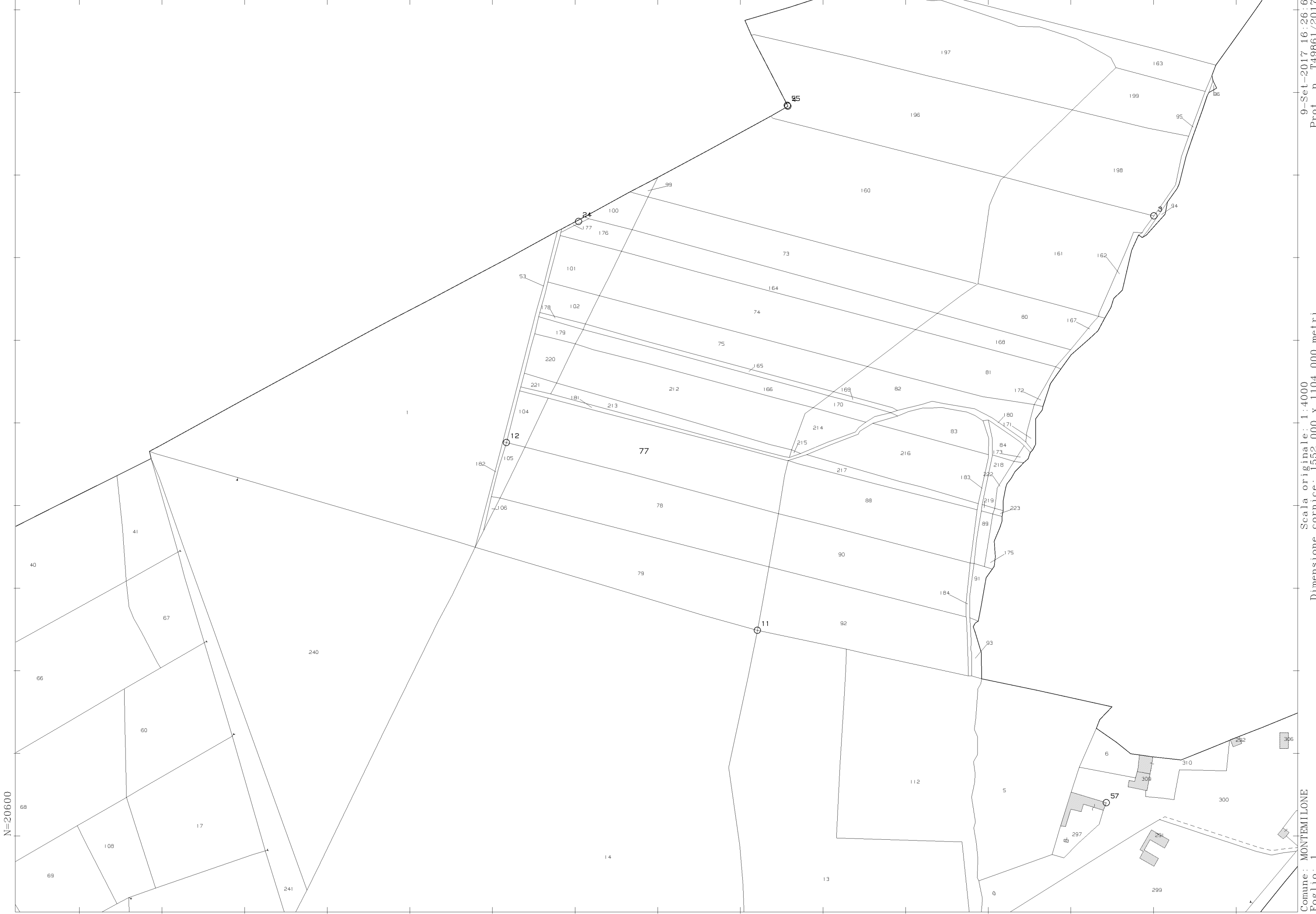
N.	DATI ANAGRAFICI	CODICE FISCALE	DIRITTI E ONERI REALI
1	LOIZZO Donato nato a ALTAMURA il 29/12/1967	LZZDNT67T29A225R*	(4) Diritto del concedente VENDITORE CON PATTO DI RISERVATO DOMINIO
DATI DERIVANTI DA		ISTRUMENTO (ATTO PUBBLICO) del 03/03/1992 protocollo n. 113023 Voltura in atti dal 06/12/2000 Repertorio n.: 101784 Rogante: NOTAIO BERLOCO Sede: ALTAMURA	
		Registrazione: UR Sede: GIOIA DEL COLLE n: 2182 del 16/03/1992 (n. 2218.1/1992)	

Unità immobiliari n. 1

Tributi erariali: Euro 0,90

Visura telematica

* Codice Fiscale Validato in Anagrafe Tributaria

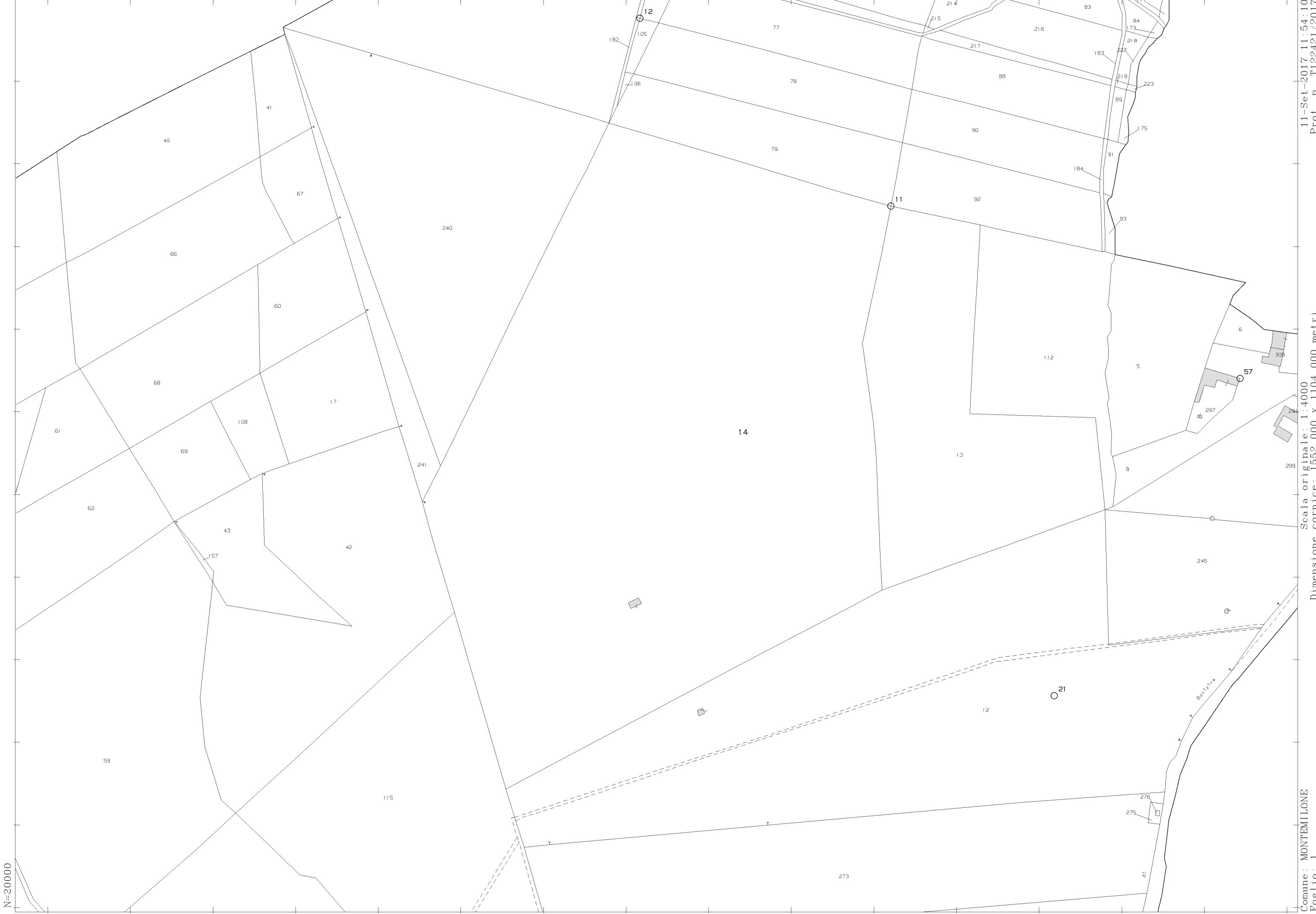


N=20600

E=25700

1 Particella: 77

9-Set-2017 16:26:6
Prot. n. T49861/2017
Scala originale: 1:4000
Dimensione cornice: 1552.000 x 1104.000 metri
Comune: MONTEMILONE
Foglio: 1



N=20000

E=25500

1 Particella: 14

11-Set-2017 11:54:10
Prot. n. TI22421/2017
Scala originale: 1:4000
Dimensione cornice: 1552.000 x 1104.000 metri
Comune: MONTEMILONE
Foglio: 1



N=19400

E=25000

11-Set-2017 11:59:18
Prot. n. TI26020/2017

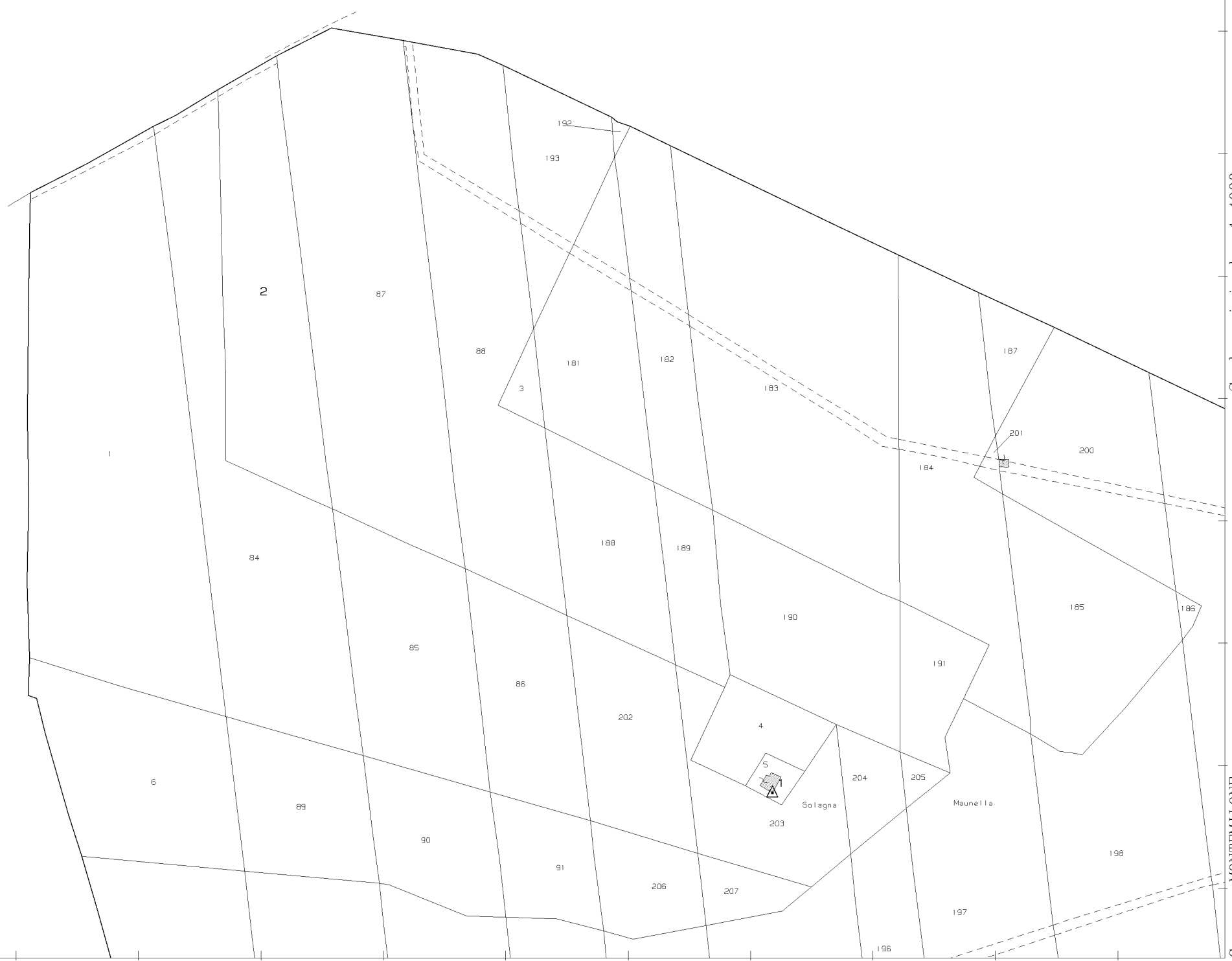
Scala originale: 1:4000
Dimensione cornice: 1552.000 x 1104.000 metri

Comune: MONTEMILONE
Foglio: 1

1 Particella: 18

N=16800

E=23900




11-Set-2017 12:11:45
Prot. n. T134545/2017

Scala originale: 1:4000
Dimensione cornice: 1552.000 x 1104.000 metri

Comune: MONTEMILONE
Foglio: 4

1 Particella: 2





9-Set-2017 17:59:7
Prot. n. T49899/2017

Scala originale: 1:4000
Dimensione cornice: 1552.000 x 1104.000 metri

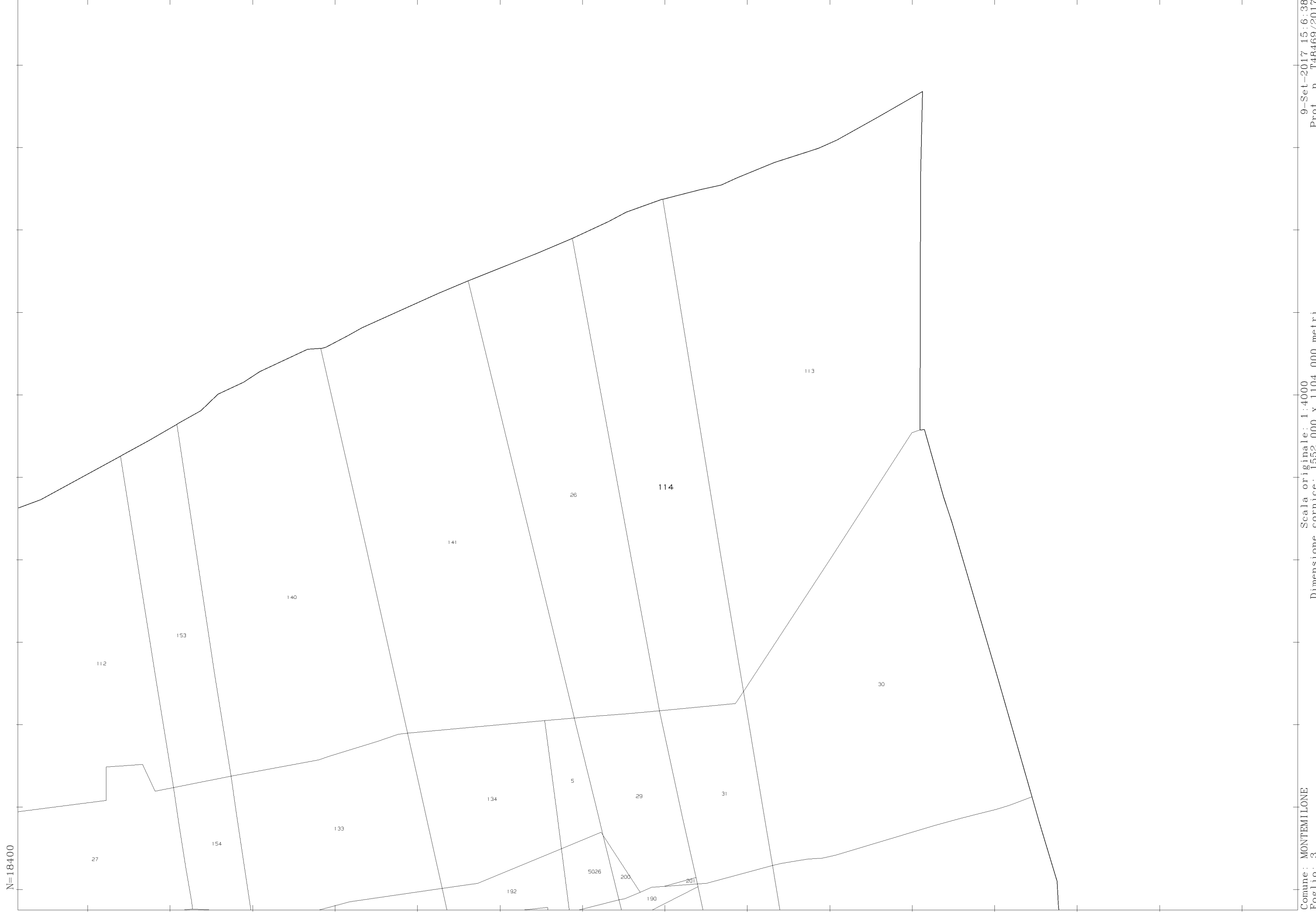
N=17600

E=24900

Comune: MONTEMILONE
Foglio: 4

1 Particella: 132





9-Set-2017 15:6:38
Prot. n. T48469/2017

Scala originale: 1:4000
Dimensione cornice: 1552.000 x 1104.000 metri

Comune: MONTEMILONE
Foglio: 3



N=18100

E=22400

1 Particella: 25

9-Set-2017 15:1-51
Prot. n. T48323/2017
Scala originale: 1:4000
Dimensione cornice: 1552.000 x 1104.000 metri
Comune: MONTÉMILONE
Foglio: 3



9-Set-2017 14:40:48
Prot. n. T47793/2017

Scala originale: 1:4000
Dimensione cornice: 1552.000 x 1104.000 metri

Comune: MONTEMILONE
Foglio: 3

1 Particella: 176



9-Set-2017 14:36:16
Prot. n. T47682/2017

Scala originale: 1:4000
Dimensione cornice: 1552.000 x 1104.000 metri

Comune: MONTEMILONE
Foglio: 3



N=16500

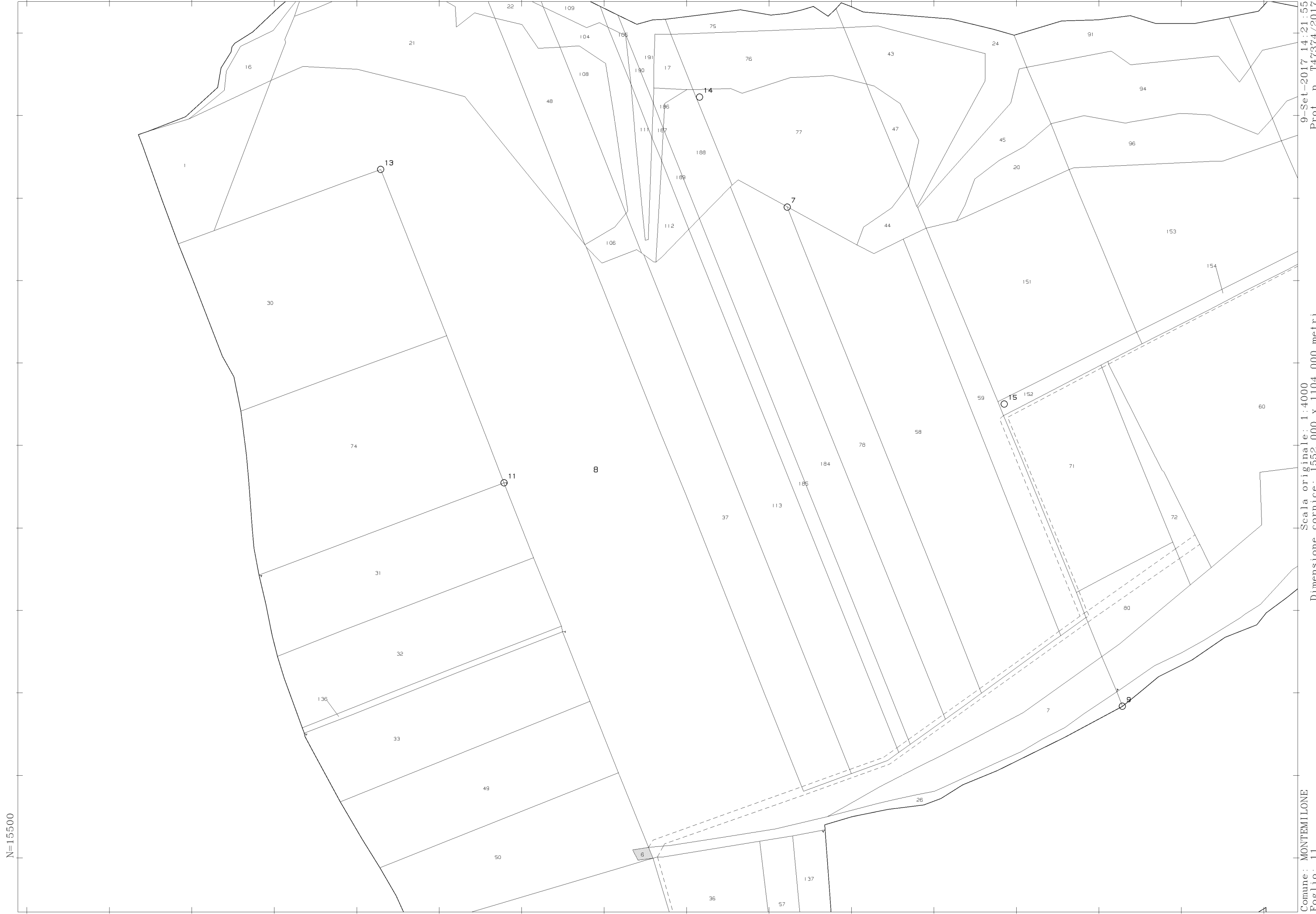
E=23100

9-Set-2017 14:30:33
Prot. n. T47558/2017

Scala originale: 1:4000
Dimensione cornice: 1552.000 x 1104.000 metri

Comune: MONTEMILONE
Foglio: 3

1 Particella: 211



N=15500

E=23500

1 Particella: 8

9-Set-2017_14:21:55
Prot. n. T47374/2017

Scala originale: 1:4000
Dimensione cornice: 1552.000 x 1104.000 metri

Comune: MONTEMILONE
Foglio: 11



9-Set-2017 14:17:48
Prot. n. T47301/2017

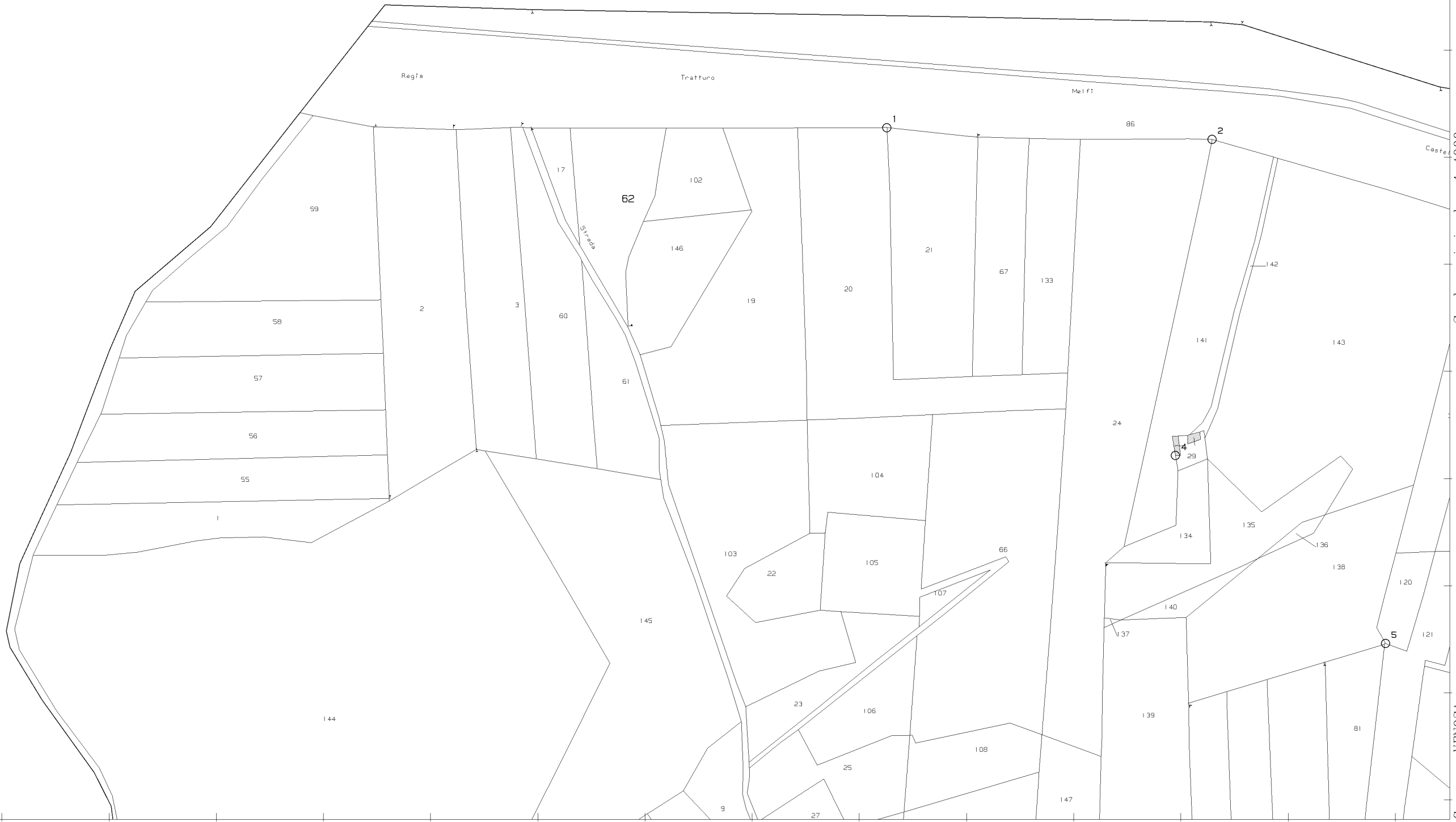
Scala originale: 1:4000
Dimensione cornice: 1552.000 x 1104.000 metri

Comune: VENOSA
Foglio: 3

N=17300

E=21600

1 Particella: 182



N=7800

E=26800

Scala originale: 1:4000
Dimensione cornice: 1552.000 x 1104.000 metri

Comune: VENOSA
Foglio: 41

1 Particella: 62



9-Set-2017 13:53:15
Prot. n. T46857/2017

Scala originale: 1:4000
Dimensione cornice: 1552.000 x 1104.000 metri

N=7100

E=27100

Comune: VENOSA
Foglio: 41

1 Particella: 100

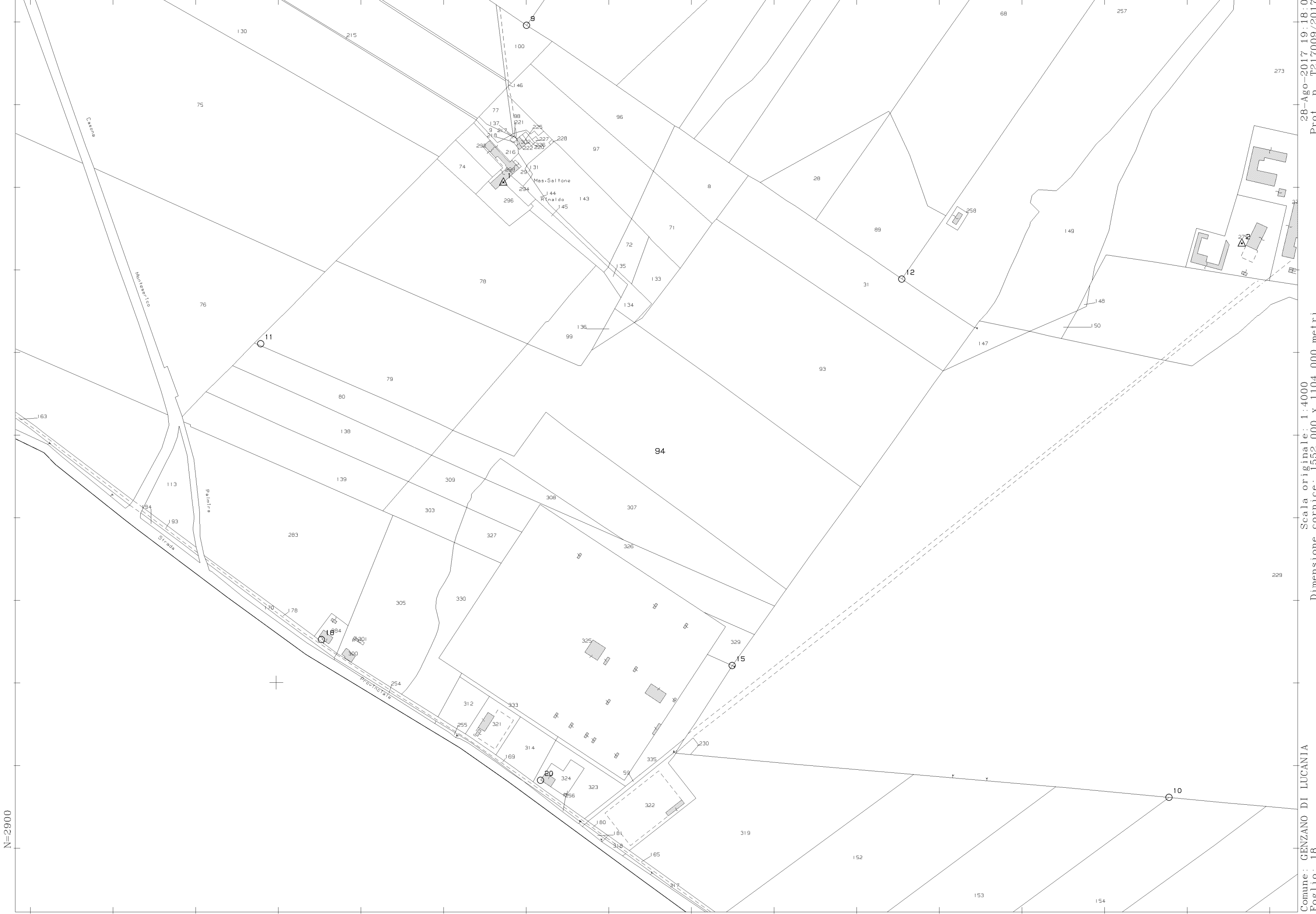


N=18100

E=1700

1 Particella: 18

9-Set-2017 13:49:22
Prot. n. T46785/2017
Scala originale: 1:2000
Dimensione cornice: 776.000 x 552.000 metri
Comune: PALAZZO SAN GERVASIO
Foglio: 3

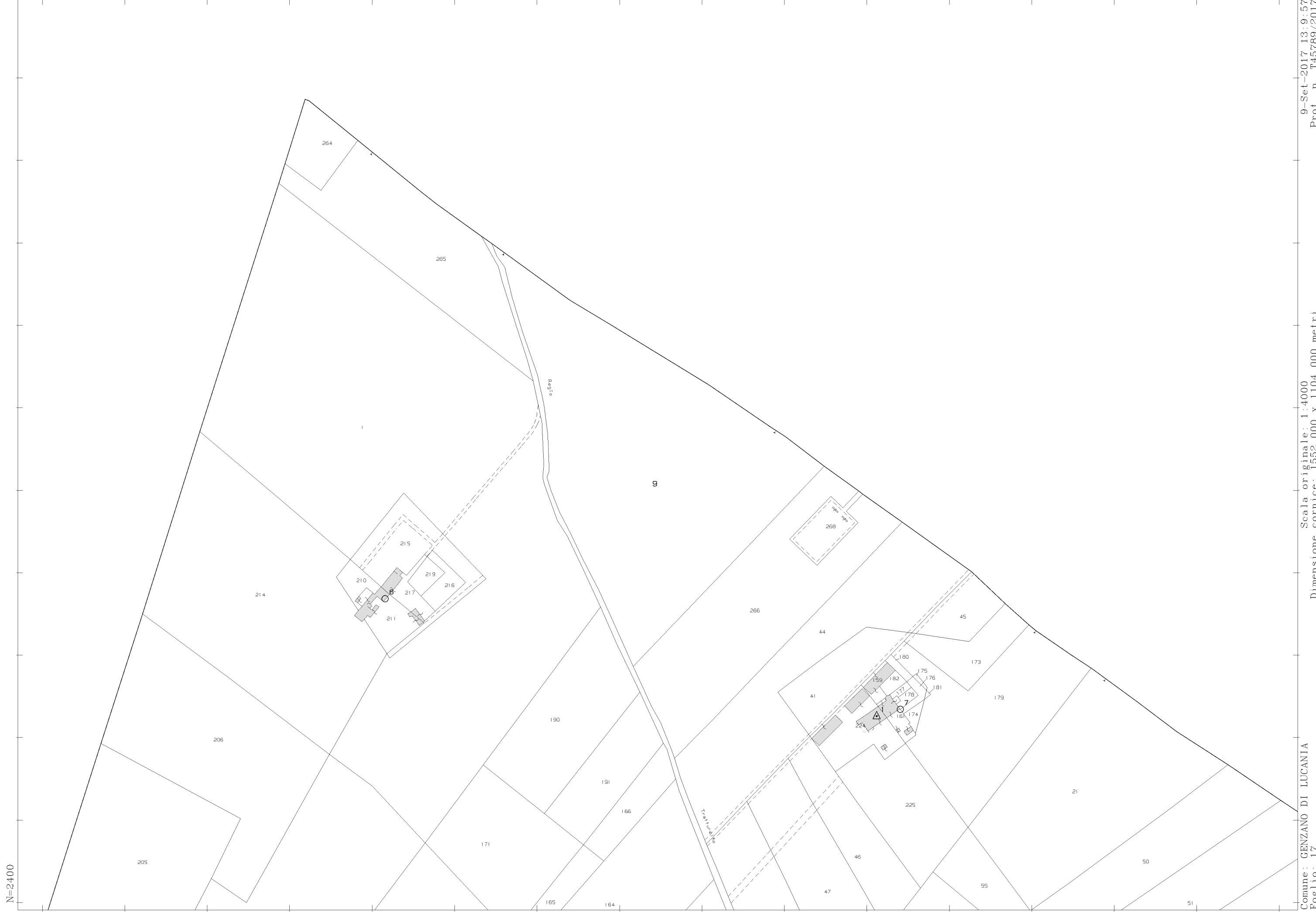


28-Ago-2017 19:18:0
Prot. n. T217009/2017

Scala originale: 1:4000
Dimensione cornice: 1552.000 x 1104.000 metri

Comune: GENZANO DI LUCANIA
Foglio: 18

1 Particella: 94



N=2400

E=-3600

1 Particella: 9

9-Set-2017 13:9:57
Prot. n. T45789/2017

Scala originale: 1:4000
Dimensione cornice: 1552.000 x 1104.000 metri

Comune: GENZANO DI LUCANIA
Foglio: 17