



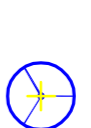



- ### LEGENDA
-  Limite regionale
 -  Limiti provinciali
 -  Limiti comunali
 -  Territorio di Montemilione
 -  11 Aerogeneratore



Vincenzo Bini

REGIONE BASILICATA
 DIPARTIMENTO ATTIVITA' PRODUTTIVE, POLITICHE DELL'IMPRESA, INNOVAZIONE TECNOLOGICA
 UFFICIO ENERGIA

COMUNE DI MONTEMILIONE (PZ)
 Località "Valle Castagna, Valle Cornuta, Mezzano del Contone"

REV.	DATA	CODICE	DESCRIZIONE	REVISIONE	PREPARATO DA	CONTROLLATO DA	INSTRUMENTO	APPROVATO DA
05	05/04/2017	R	REVISIONE		SCARBO	SCARBO	A.SAMMARITANO	
04	05/12/2016	R	ESECUTIVO		SCARBO	SCARBO	A.SAMMARITANO	
03	16/10/2014	R	REVISIONE		COAREALE	COAREALE	A.SAMMARITANO	
02	16/12/2013	R	REVISIONE		COAREALE	COAREALE	A.SAMMARITANO	
01	30/11/12	R	REVISIONE CARTIGLIO		GARIBUTI	COAREALE	A.SAMMARITANO	
00	07/01/11	P	EMISSIONE			INSTRUMENTO	APPROVATO	
			PREPARATO			CONTROLLATO	APPROVATO	
			REVISIONE			DA	DA	

PROGETTO DI REALIZZAZIONE DI UN PARCO EOLICO

PROFONDIETA' MILONIA S.R.L.

PER **COROGRAFIA DI INQUADRAMENTO DELL'AREA**

T.M.E. S.p.A. Termomeccanica Ecologia

DOCUMENTO N° **A.16.a.1**

COMMESSA **98102** FOGGIO **1**

SCALA **1:25000** DATA **01/11**

PROIEZIONI RISERVATE. DA NON UTILIZZARE PER SCOP DIVERSI DA QUELLI PER CUI SONO STATE FORNITE.

STAMPARE A COLORI