SCAVI E BONIFICHE		
STERRO	3. 486 mq	🟨
RILEVATI		
RILEVATO	91. 506 mq	🟥

AEROGENERATORE 1
SEZIONE N. : 1 Longitudinale
QT. PROGETTO : 258. 000
DIST. PROG. : 0. 000
DIST. SUCC. : 13. 000

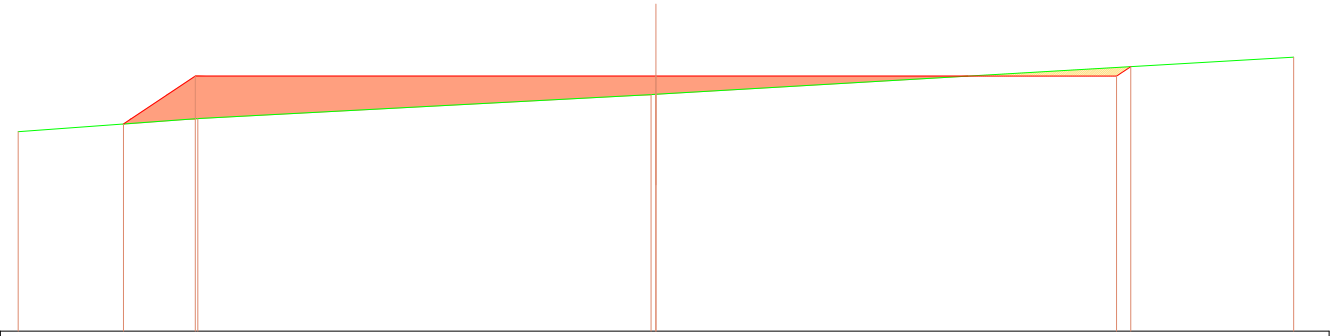

SCALA 1: 250

QT. RIF. 240. 000

QUOTE TERRENO	254. 08	255. 00	256. 70 256. 72	259. 34		
DIST. PARZIALI TERRENO	12. 68	31. 98	0. 34	45. 00		
QUOTE PROGETTO	254. 62	258. 00	258. 00	258. 00	258. 67	
DIST. PARZIALI PROGETTO	5. 07	32. 50	32. 50	1. 00		

SCAVI E BONIFICHE		
STERRO	13. 587 mq	🟨
RILEVATI		
RILEVATO	5. 553 mq	🟥

AEROGENERATORE 1
SEZIONE N. : 1 Trasversale
QT. PROGETTO : 258. 000
DIST. PROG. : 0. 000
DIST. SUCC. : 13. 000

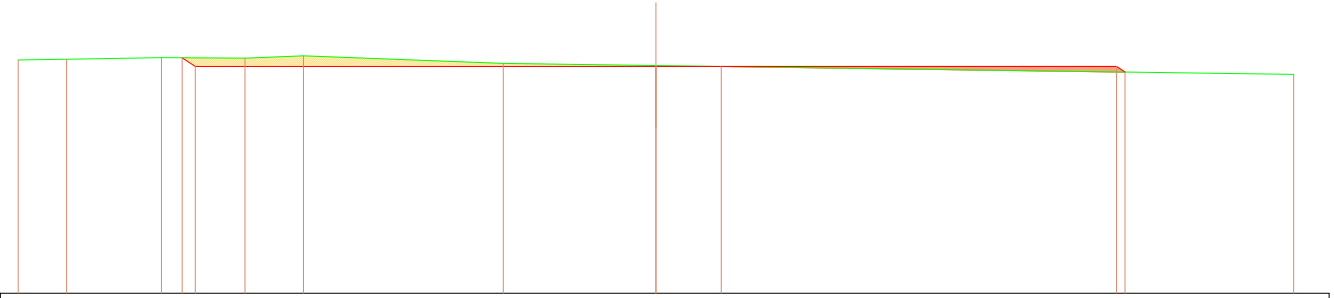

SCALA 1: 250

QT. RIF. 242. 000

QUOTE TERRENO	258. 46	258. 51	258. 62	258. 59	258. 75	258. 21	258. 06	258. 00	257. 44	
DIST. PARZIALI TERRENO	3. 42	6. 69	5. 89	4. 12	14. 10	10. 77	4. 61	40. 39		
QUOTE PROGETTO	258. 62	258. 00	258. 00	258. 00	257. 60					
DIST. PARZIALI PROGETTO	0. 92	32. 50	32. 50	0. 59						

SCAVI E BON	
STERRO	
RILEVATI	
RILEVATO	

SCAVI E BON	
STERRO	
RILEVATI	
RILEVATO	

FICHE

3. 350 mq

74. 966 mq

AEROGENERATORE 1
SEZIONE N. : 2 Longitudinale
QT. PROGETTO : 258. 000
DIST. PROG. : 13. 000
DIST. PREC. : 13. 000
DIST. SUCC. : 13. 000

SCAVI E BONIFICHE
STERRO 0. 281 mq
RILEVATI
RILEVATO 91. 854 mq

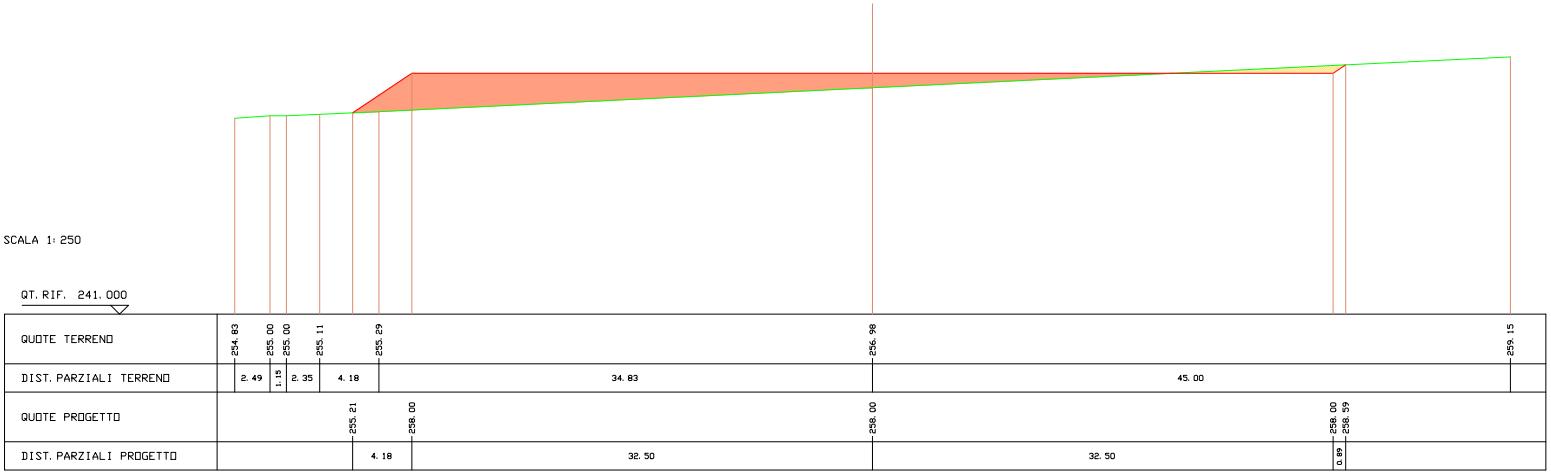
SCALA 1: 250
QT. RIF. 241. 000
QUOTE TERRENO
254. 83
255. 00
255. 00
255. 11
255. 29
256. 98
259. 15
DIST. PARZIALI TERRENO
2. 49
1. 15
2. 35
4. 18
34. 83
45. 00
QUOTE PROGETTO
255. 21
258. 00
258. 00
258. 00
258. 59
DIST. PARZIALI PROGETTO
4. 18
32. 50
32. 50
0. 89


SCALA 1: 250
QT. RIF. 241. 000
QUOTE TERRENO
255. 00
DIST. PARZIALI TERRENO
7. 63
QUOTE PROGETTO
DIST. PARZIALI PROGETTO

FICHE

0. 232 mq

32. 786 mq

AEROGENERATORE 1
SEZIONE N. : 2 Trasversale
QT. PROGETTO : 258. 000
DIST. PROG. : 13. 000
DIST. PREC. : 13. 000
DIST. SUCC. : 13. 000

RILEVATI
RILEVATO 73. 856 mq

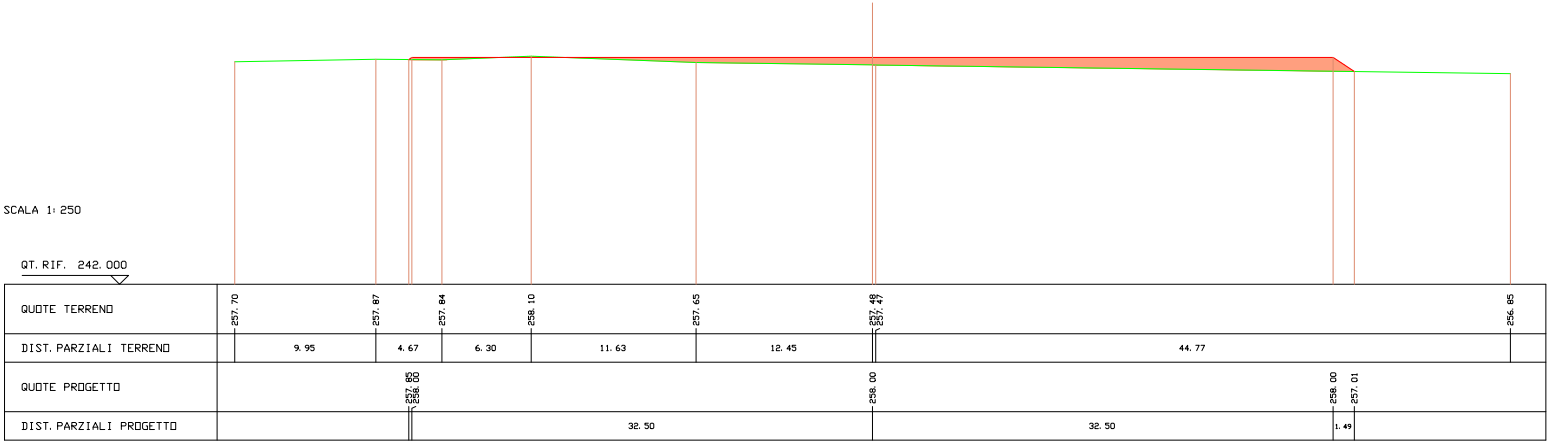
SCALA 1: 250
QT. RIF. 242. 000
QUOTE TERRENO
257. 70
257. 87
257. 84
258. 10
257. 65
257. 48
257. 47
256. 85
DIST. PARZIALI TERRENO
9. 95
4. 67
6. 30
11. 63
12. 45
44. 77
QUOTE PROGETTO
257. 85
258. 00
258. 00
258. 00
257. 01
DIST. PARZIALI PROGETTO
32. 50
32. 50
1. 49


SCALA 1: 250
QT. RIF. 242. 000
QUOTE TERRENO
256. 95
DIST. PARZIALI TERRENO
9. 79
QUOTE PROGETTO
DIST. PARZIALI PROGETTO

AERDGENERATORE 1
SEZIONE N. : 3 Longitudinale
QT. PROGETTO : 258. 000
DIST. PROG. : 26. 000
DIST. PREC. : 13. 000
DIST. SUCC. : 13. 000

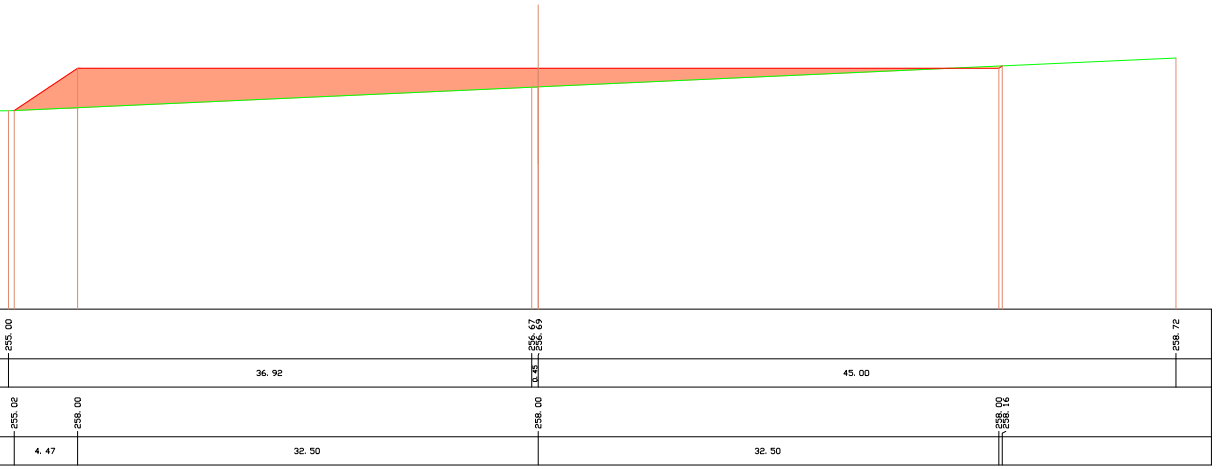
255. 00
256. 67
256. 69
258. 72
36. 92
0. 45
45. 00
255. 02
258. 00
258. 00
258. 00
258. 16
4. 47
32. 50
32. 50

RILEVATI		
RILEVATO	103. 840 mq	🟥

SCALA 1: 250

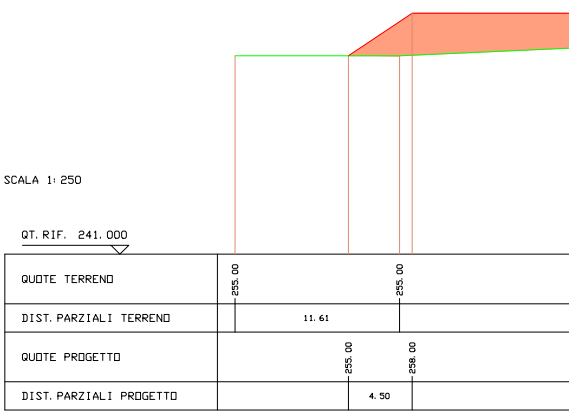
QT. RIF. 241. 000
QUOTE TERRENO
DIST. PARZIALI TERRENO
QUOTE PROGETTO
DIST. PARZIALI PROGETTO
255. 00
255. 00
11. 61
255. 00
258. 00
4. 50

AERDGENERATORE 1
SEZIONE N. : 3 Trasversale
QT. PROGETTO : 258. 000
DIST. PROG. : 26. 000
DIST. PREC. : 13. 000
DIST. SUCC. : 13. 000

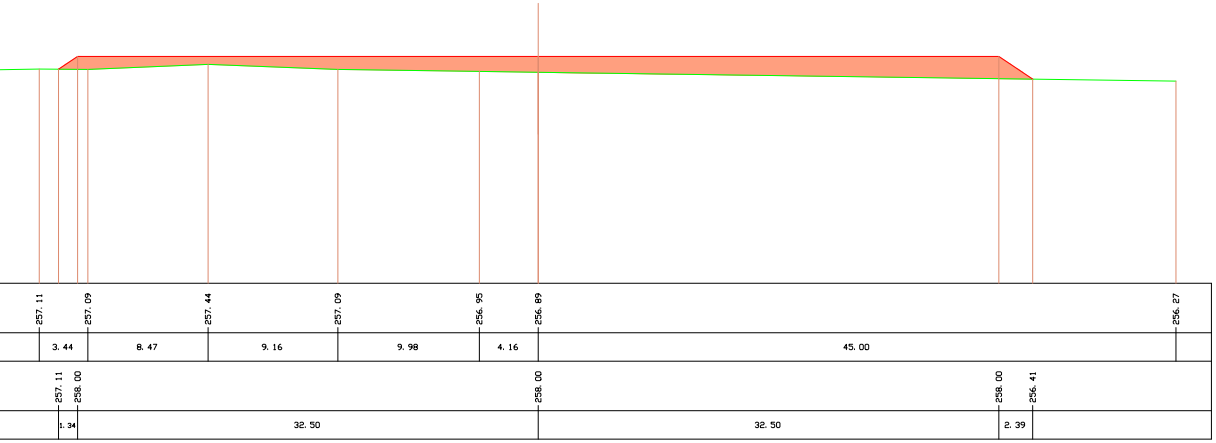
257. 11
257. 09
257. 44
257. 09
256. 95
256. 89
256. 27
3. 44
8. 47
9. 16
9. 98
4. 16
45. 00
257. 11
258. 00
258. 00
258. 00
256. 41
1. 34
32. 50
32. 50
2. 39

RILEVATI		
RILEVATO	116. 370 mq	🟥

SCALA 1: 250

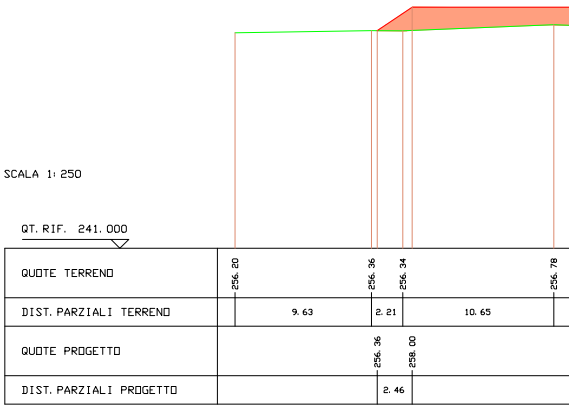
QT. RIF. 241. 000
QUOTE TERRENO
DIST. PARZIALI TERRENO
QUOTE PROGETTO
DIST. PARZIALI PROGETTO
256. 20
256. 36
256. 34
256. 78
9. 63
2. 21
10. 65
256. 36
258. 00
2. 46

AEROGENERATORE 1
SEZIONE N. : 4 Longitudinale
QT. PROGETTO : 258.000
DIST. PROG. : 39.000
DIST. PREC. : 13.000
DIST. SUCC. : 13.000

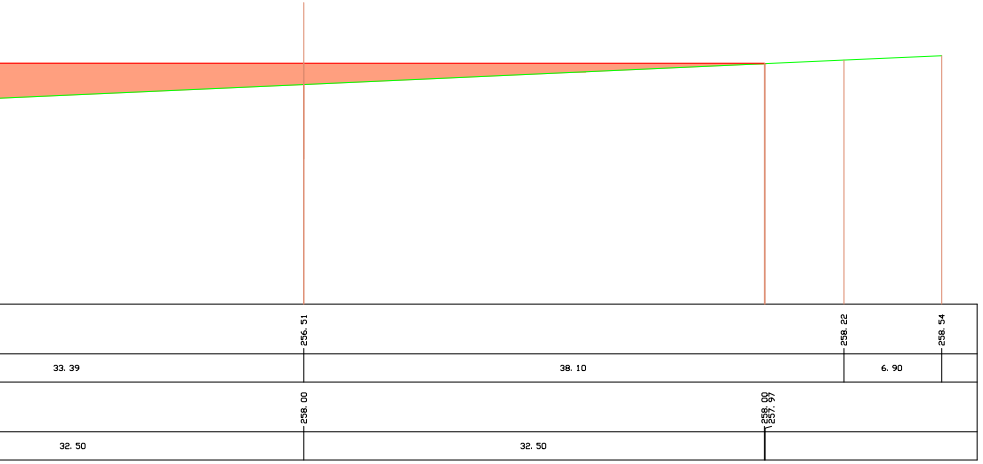
256.51
258.22
258.54
33.39
38.10
6.90
258.00
258.00
257.97
32.50
32.50

RILEVATI
RILEVATO 115.327 mq 🟥

AEROGENERATORE 1
SEZIONE N. : 5 Longitudinale
QT. PROGETTO : 258.000
DIST. PROG. : 52.000
DIST. PREC. : 13.000
DIST. SUCC. : 13.000

SCALA 1:250

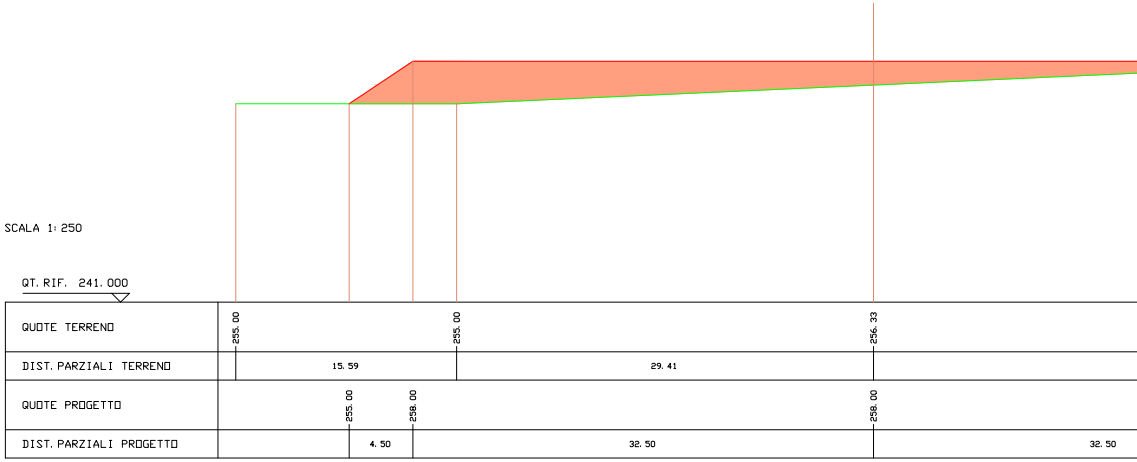
QT. RIF. 241.000
QUOTE TERRENO
255.00
255.00
256.33
DIST. PARZIALI TERRENO
15.59
29.41
QUOTE PROGETTO
255.00
258.00
258.00
DIST. PARZIALI PROGETTO
4.50
32.50
32.50

AEROGENERATORE 1
SEZIONE N. : 4 Trasversale
QT. PROGETTO : 258.000
DIST. PROG. : 39.000
DIST. PREC. : 13.000
DIST. SUCC. : 13.000

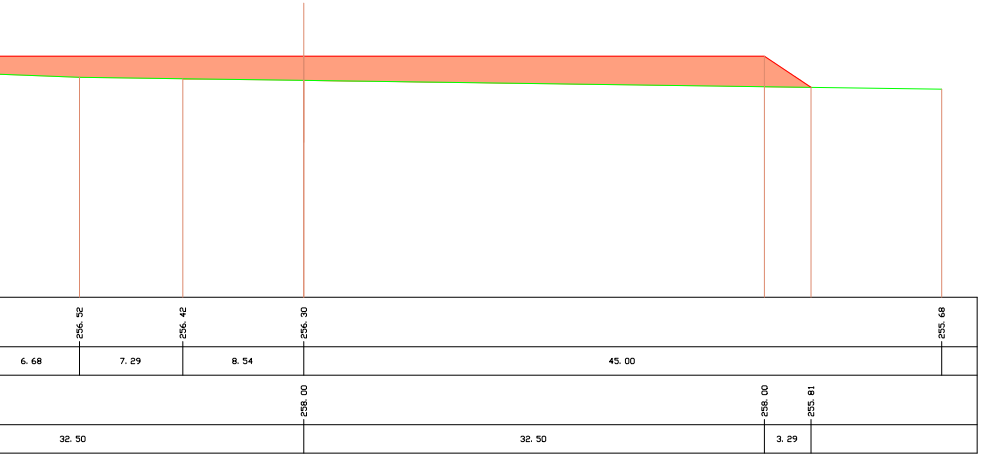
256.92
256.42
256.30
255.68
6.68
7.29
8.54
45.00
258.00
258.00
255.81
32.50
32.50
3.29

RILEVATI
RILEVATO 160.239 mq 🟥

AEROGENERATORE 1
SEZIONE N. : 5 Trasversale
QT. PROGETTO : 258.000
DIST. PROG. : 52.000
DIST. PREC. : 13.000
DIST. SUCC. : 13.000

SCALA 1:250

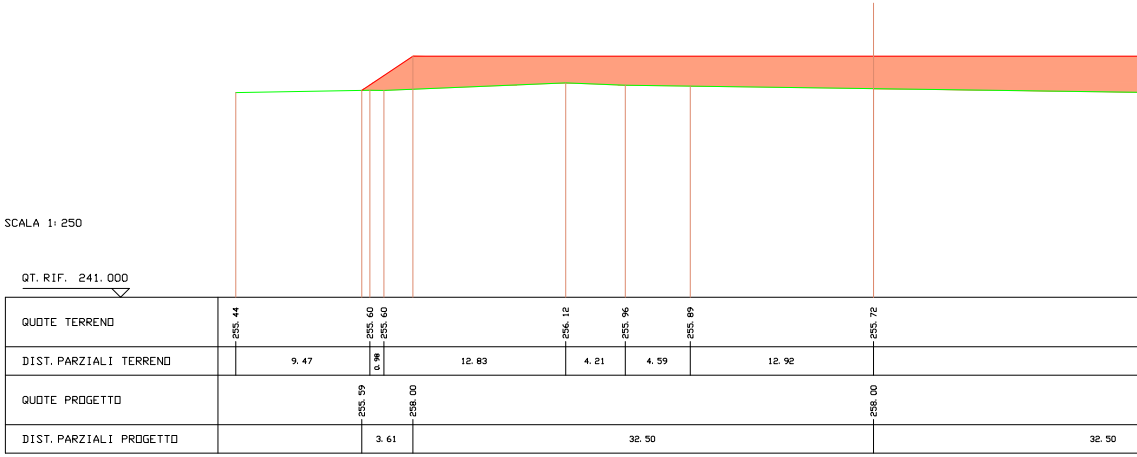
QT. RIF. 241.000
QUOTE TERRENO
255.44
255.60
255.60
256.12
255.96
255.89
255.72
DIST. PARZIALI TERRENO
9.47
0.98
12.83
4.21
4.59
12.92
QUOTE PROGETTO
255.59
258.00
258.00
DIST. PARZIALI PROGETTO
3.61
32.50
32.50

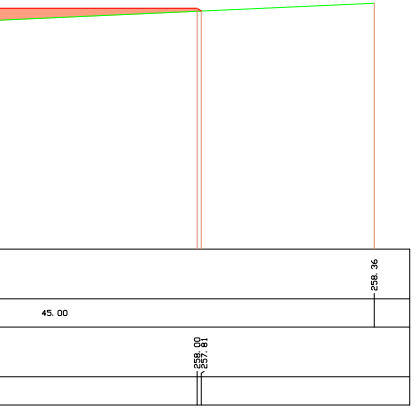
45.00
258.36
258.00
257.81

RILEVATI
RILEVATO 126.182 mq 🟥

AERODGENERATORE 1
SEZIONE N. : 6 Longitudinale
QT. PROGETTO : 258.000
DIST. PROG. : 65.000
DIST. PREC. : 13.000

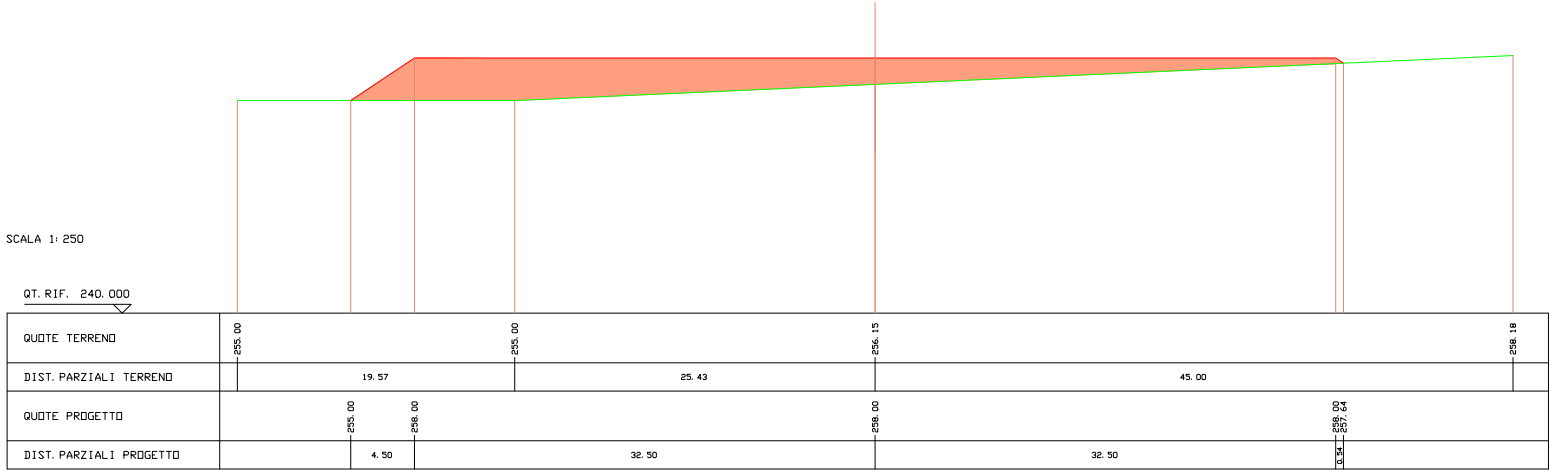
SCALA 1:250
QT. RIF. 240.000
QUOTE TERRENO
255.00
255.00
256.15
258.18
DIST. PARZIALI TERRENO
19.57
25.43
45.00
QUOTE PROGETTO
255.00
258.00
258.00
258.00
257.64
DIST. PARZIALI PROGETTO
4.50
32.50
32.50
0.54

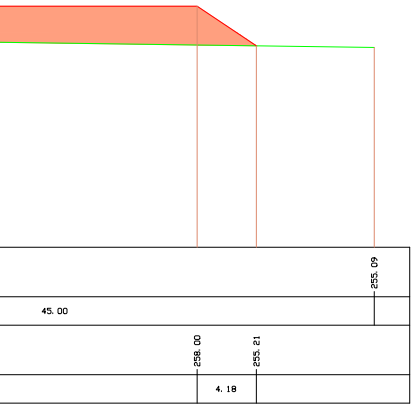
45.00
255.09
258.00
255.21
4.18

RILEVATI
RILEVATO 200.156 mq 🟥

AERODGENERATORE 1
SEZIONE N. : 6 Trasversale
QT. PROGETTO : 258.000
DIST. PROG. : 65.000
DIST. PREC. : 13.000

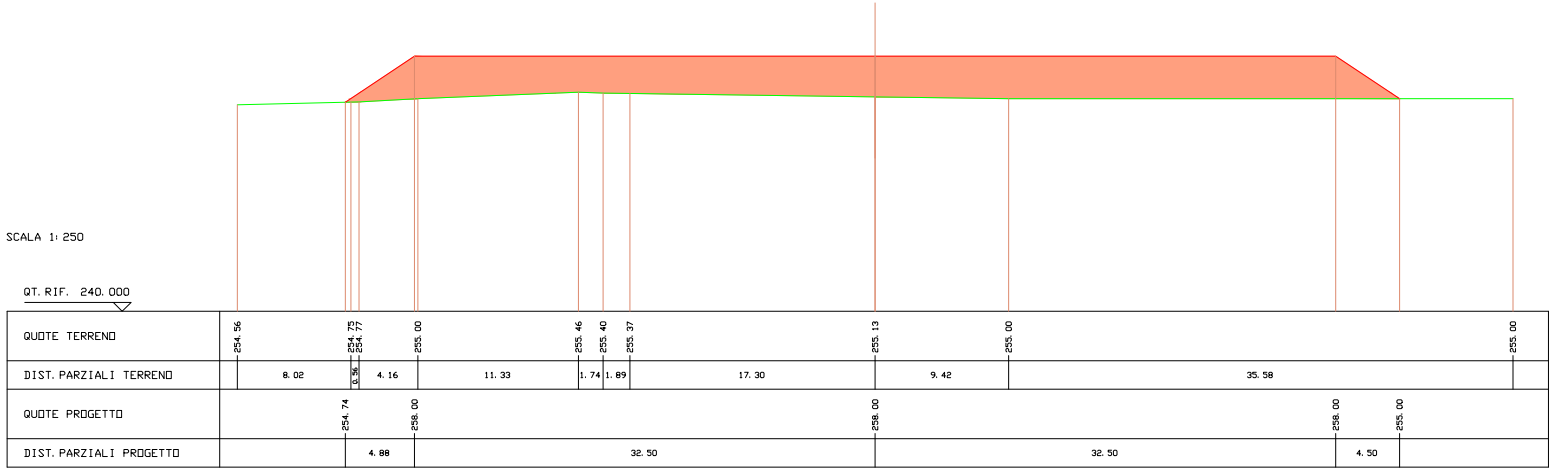
SCALA 1:250
QT. RIF. 240.000
QUOTE TERRENO
254.56
254.75
254.77
255.00
255.46
255.40
255.37
255.13
255.00
255.00
DIST. PARZIALI TERRENO
8.02
0.56
4.16
11.33
1.74
1.89
17.30
9.42
35.58
QUOTE PROGETTO
254.74
258.00
258.00
258.00
255.00
DIST. PARZIALI PROGETTO
4.88
32.50
32.50
4.50

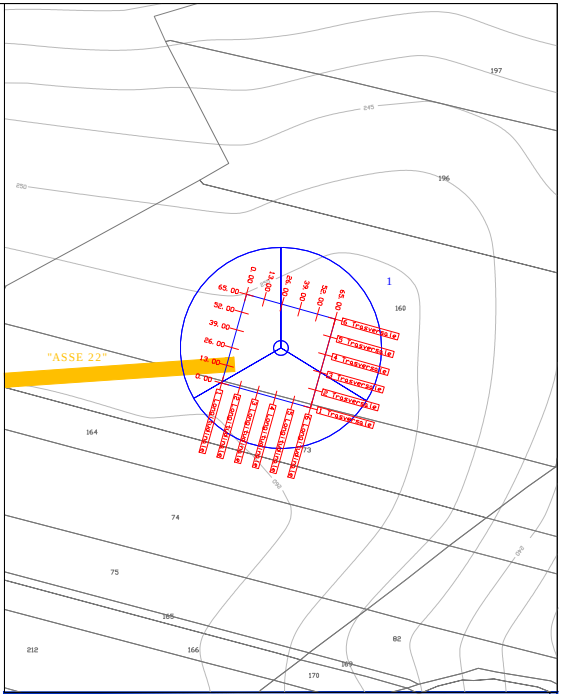
"ASSE 22"
1
197
196
160
164
74
75
165
166
212
82
169
170

REGIONE BASILICATA
DIPARTIMENTO ATTIVITA' PRODUTTIVE, POLITICHE DELL'IMPRESA, INNOVAZIONE TECNOLOGICA
UFFICIO ENERGIA

COMUNE DI MONTEMILONE (PZ)

Località "Valle Castagna, Valle Cornuta, Mezzana del Cantone"

REV.	DATA EMISSIONE	CODICE EMISSIONE	DESCRIZIONE REVISIONE	PREPARATO DA	CONTROLLATO DA	APPROVATO DA
04	05/04/17	R	REVISIONE	PLATI	SCAFIDI	SAMMARTANO
03	05/12/16	R	ESECUTIVO	PLATI	SCAFIDI	SAMMARTANO
02	30/03/13	R	REVISIONE	PLATI	CASAREALE	SAMMARTANO
01	30/11/12	R	REVISIONE PERCORSO DI CONNESSIONE	CASAREALE	CASAREALE	SAMMARTANO
00	07/01/11	P	EMISSIONE	-	MASTRANGELO	MASTRANGELO
				AUTORIZZAZIONE EMISSIONE		

PROGETTO DI REALIZZAZIONE DI UN PARCO EOLICO

PROPONENTE	EMESSO DA	ELABORATO		
MILONIA S.R.L.	PER	PROFILI LONGITUDINALI ALTIMETRICI E LUNGHEZZE DELLE OPERE E DEI LAVORI DA REALIZZARE		
TM.E. S.p.A. Termomeccanica Ecologia		COMMESSA 98102	FORMATO -	SCALA 1: 200
	DOCUMENTO N. A.16.a.14.01		FOGLIO 26	DI 51

INFORMAZIONI RISERVATE. DA NON UTILIZZARE PER SCOPI DIVERSI DA QUELLI PER CUI SONO STATE FORNITE
STAMPARE A COLORI

NOME FILE A.16.a.14.01.a.R04-26di51