SCAVI E BONIFICHE
STERRO 290. 386 mq 🟨

AEROGENERATORE 2
SEZIONE N. : 1 Longitudinale
QT. PROGETTO : 252. 500
DIST. PROG. : 0. 000
DIST. SUCC. : 13. 000

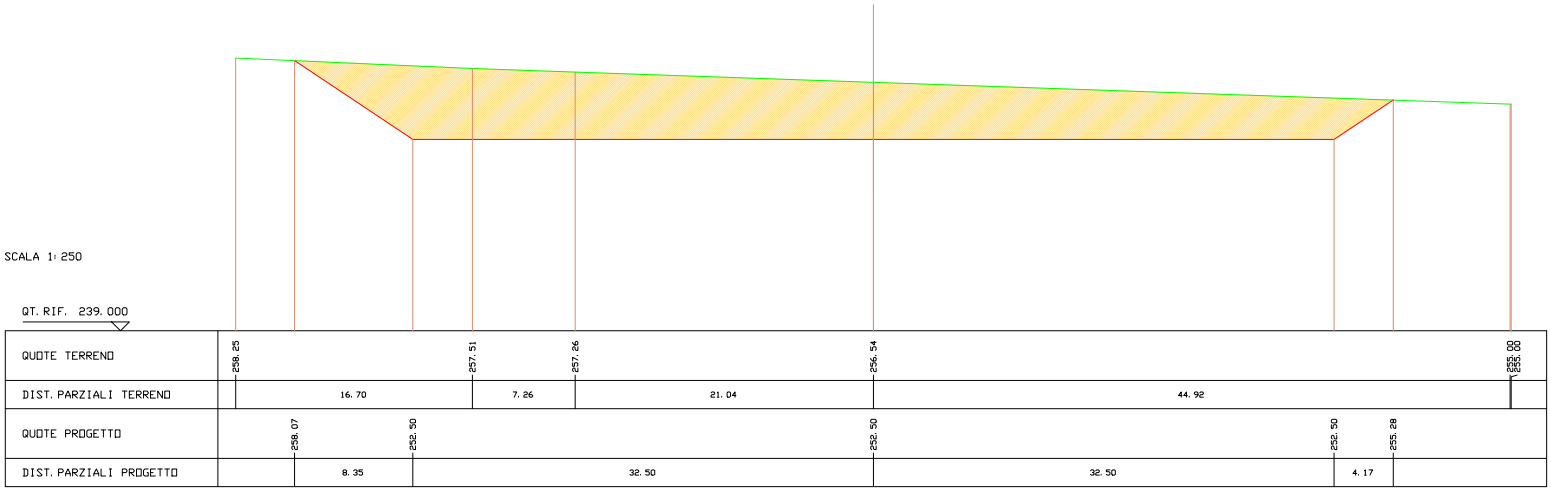
SCALA 1: 250
QT. RIF. 239. 000
QUOTE TERRENO
258. 25
257. 51
257. 26
256. 54
255. 00
255. 00
DIST. PARZIALI TERRENO
16. 70
7. 26
21. 04
44. 92
QUOTE PROGETTO
258. 07
252. 50
252. 50
252. 50
255. 28
DIST. PARZIALI PROGETTO
8. 35
32. 50
32. 50
4. 17

SCAVI E BON
STERRO

SCAVI E BONIFICHE
STERRO 138. 636 mq 🟨
RILEVATI
RILEVATO 33. 479 mq 🟥

AEROGENERATORE 2
SEZIONE N. : 1 Trasversale
QT. PROGETTO : 252. 500
DIST. PROG. : 0. 000
DIST. SUCC. : 13. 000

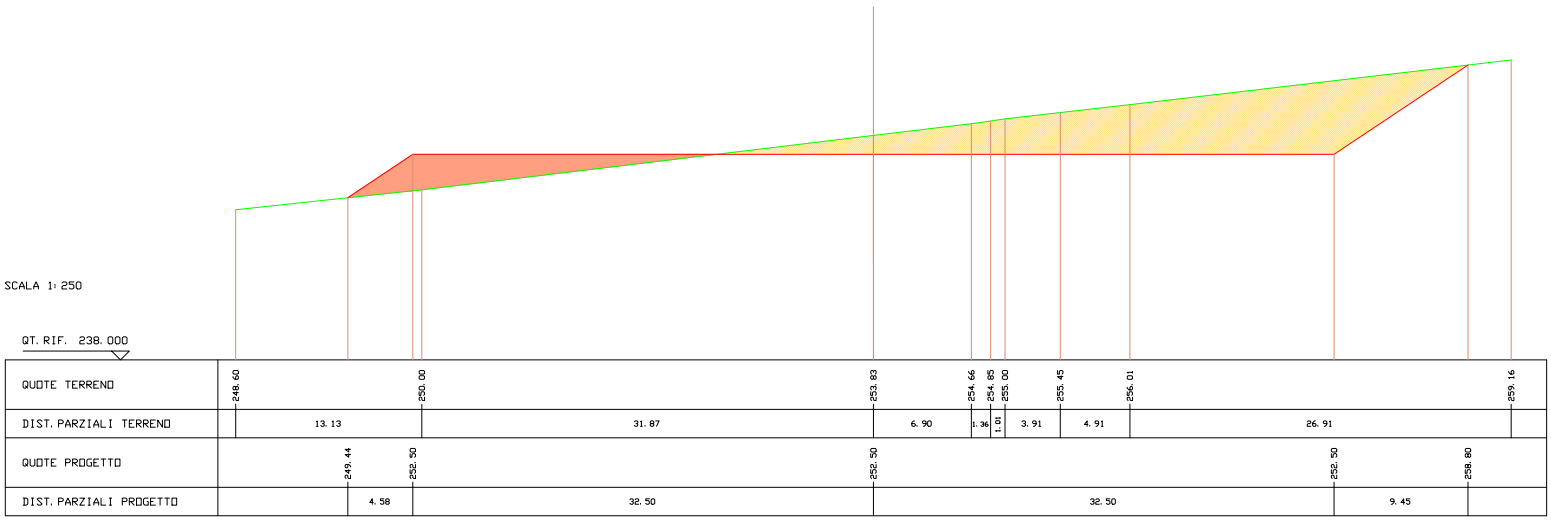
SCALA 1: 250
QT. RIF. 238. 000
QUOTE TERRENO
248. 60
250. 00
253. 83
254. 66
254. 85
255. 00
255. 45
256. 01
259. 16
DIST. PARZIALI TERRENO
13. 13
31. 87
6. 90
1. 36
1. 01
3. 91
4. 91
26. 91
QUOTE PROGETTO
249. 44
252. 50
252. 50
252. 50
258. 80
DIST. PARZIALI PROGETTO
4. 58
32. 50
32. 50
9. 45

SCAVI E BON
STERRO
RILEVATI
RILEVATO

IFICHE
173. 094 mq ▨

AERDGENERATORE 2
SEZIONE N. : 2 Longitudinale
QT. PROGETTO : 252. 500
DIST. PROG. : 13. 000
DIST. PREC. : 13. 000
DIST. SUCC. : 13. 000

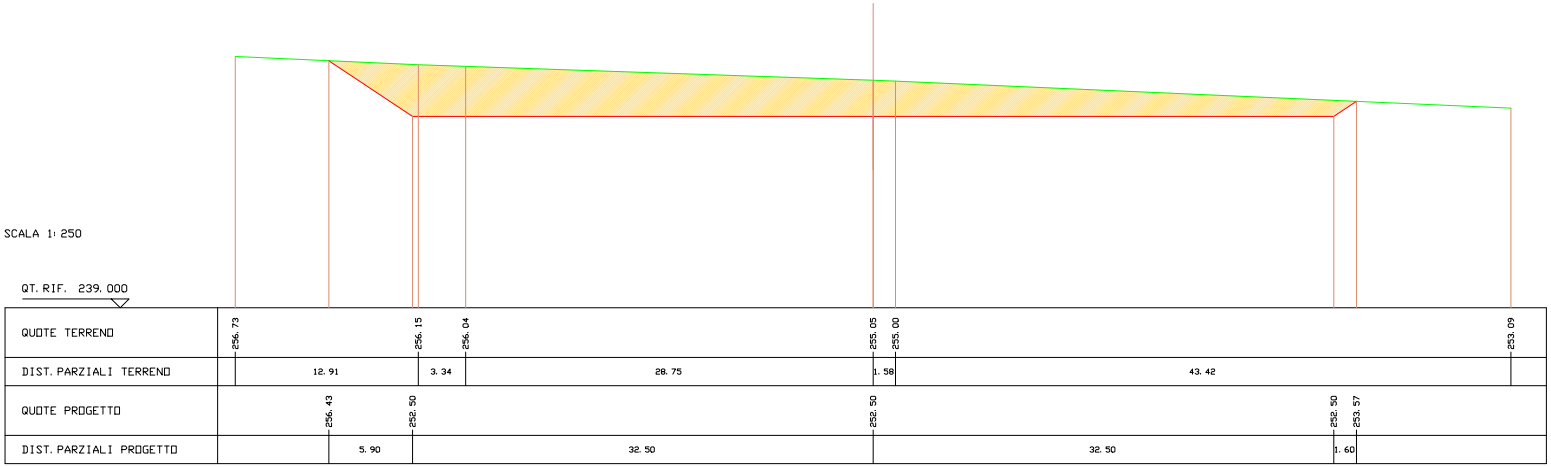
SCALA 1: 250
QT. RIF. 239. 000
QUOTE TERRENO
256. 73
256. 15
256. 04
255. 05
255. 00
253. 09
DIST. PARZIALI TERRENO
12. 91
3. 34
28. 75
1. 58
43. 42
QUOTE PROGETTO
256. 43
252. 50
252. 50
252. 50
253. 57
DIST. PARZIALI PROGETTO
5. 90
32. 50
32. 50
1. 60

SCAVI E BONIFICHE
STERRO 53. 563 mq ▨
RILEVATI
RILEVATO 7. 205 mq ▨

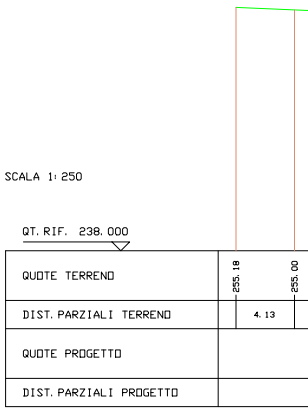
SCALA 1: 250
QT. RIF. 238. 000
QUOTE TERRENO
255. 18
255. 00
DIST. PARZIALI TERRENO
4. 13
QUOTE PROGETTO
DIST. PARZIALI PROGETTO

IFICHE
111. 630 mq ▨
53. 918 mq ▨

AERDGENERATORE 2
SEZIONE N. : 2 Trasversale
QT. PROGETTO : 252. 500
DIST. PROG. : 13. 000
DIST. PREC. : 13. 000
DIST. SUCC. : 13. 000

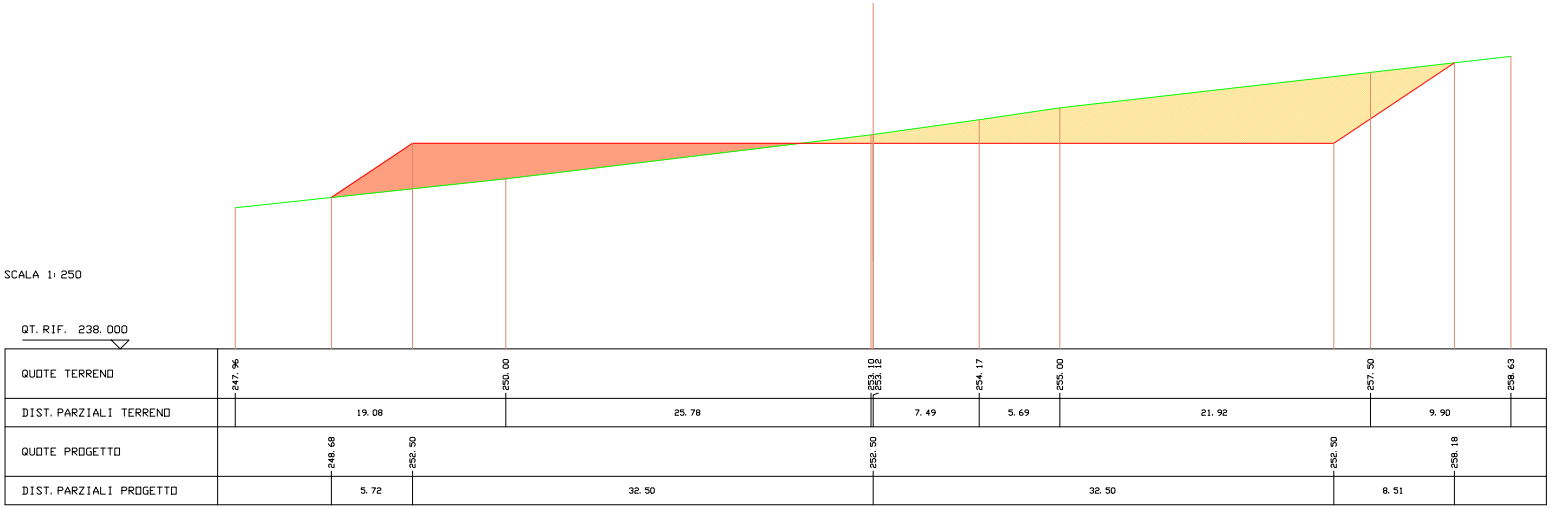
SCALA 1: 250
QT. RIF. 238. 000
QUOTE TERRENO
247. 96
250. 00
253. 10
253. 12
254. 17
255. 00
257. 50
258. 63
DIST. PARZIALI TERRENO
19. 08
25. 78
7. 49
5. 69
21. 92
9. 90
QUOTE PROGETTO
248. 68
252. 50
252. 50
252. 50
258. 18
DIST. PARZIALI PROGETTO
5. 72
32. 50
32. 50
8. 51

SCAVI E BONIFICHE
STERRO 90. 031 mq ▨
RILEVATI
RILEVATO 78. 323 mq ▨

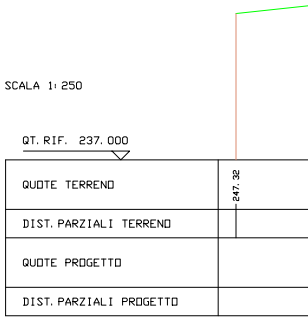
SCALA 1: 250
QT. RIF. 237. 000
QUOTE TERRENO
247. 32
DIST. PARZIALI TERRENO
QUOTE PROGETTO
DIST. PARZIALI PROGETTO

AEROGENERATORE 2
SEZIONE N. : 3 Longitudinale
QT. PROGETTO : 252.500
DIST. PROG. : 26.000
DIST. PREC. : 13.000
DIST. SUCC. : 13.000

SCAVI E BONIFICHE		
STERRO	2.996 mq	▨

RILEVATI		
RILEVATO	80.202 mq	🟥

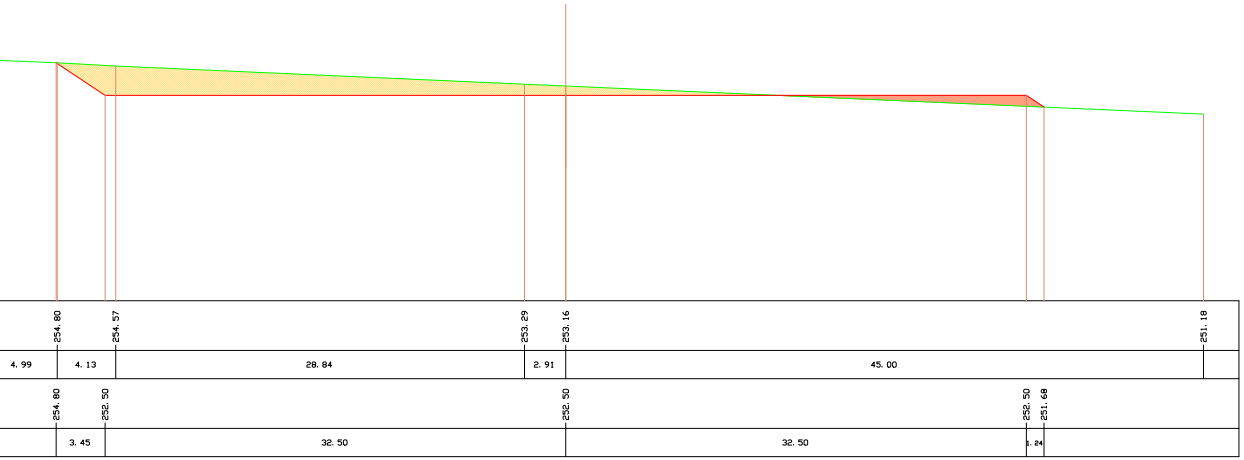
254.80
254.57
253.29
253.16
251.18
4.99
4.13
28.84
2.91
45.00
254.80
252.50
252.50
252.50
251.68
3.45
32.50
32.50
1.24

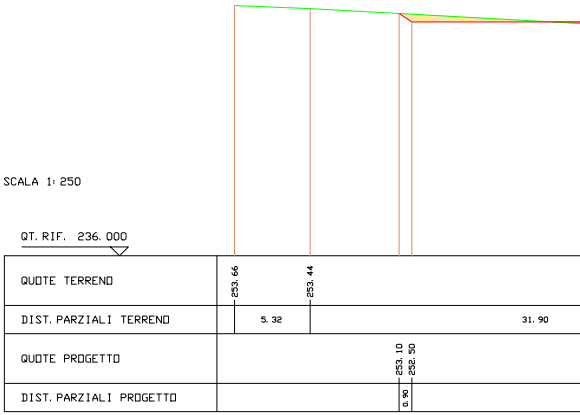
SCALA 1:250
QT. RIF. 236.000
QUOTE TERRENO
253.66
253.44
DIST. PARZIALI TERRENO
5.32
31.90
QUOTE PROGETTO
253.10
252.50
DIST. PARZIALI PROGETTO
0.90

AEROGENERATORE 2
SEZIONE N. : 3 Trasversale
QT. PROGETTO : 252.500
DIST. PROG. : 26.000
DIST. PREC. : 13.000
DIST. SUCC. : 13.000

SCAVI E BONIFICHE		
STERRO	70.877 mq	▨

RILEVATI		
RILEVATO	103.751 mq	🟥

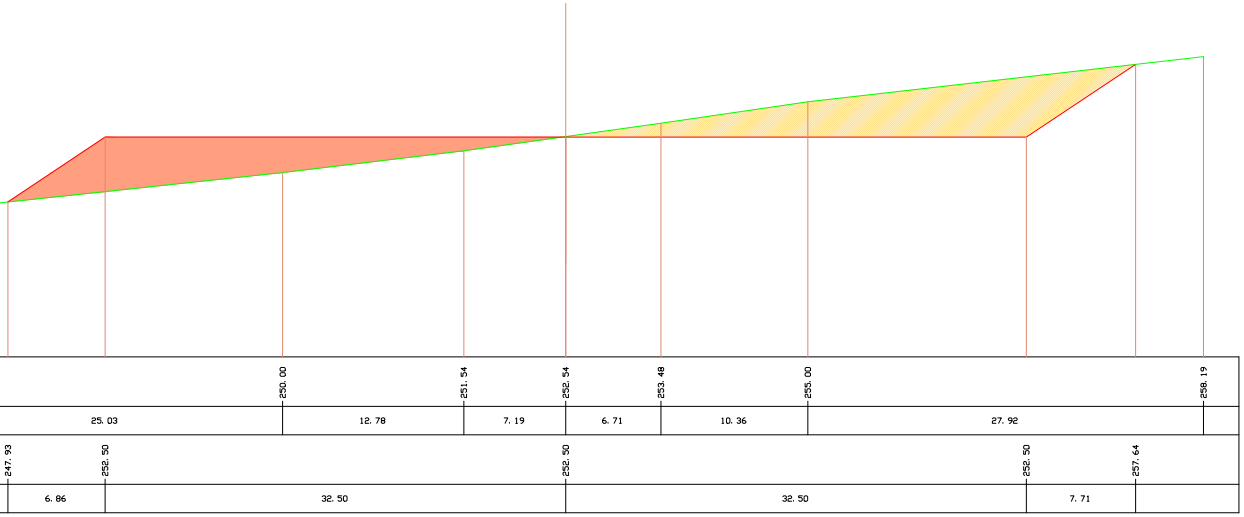
250.00
251.54
252.54
253.48
255.00
258.19
25.03
12.78
7.19
6.71
10.36
27.92
247.93
252.50
252.50
252.50
257.64
6.86
32.50
32.50
7.71

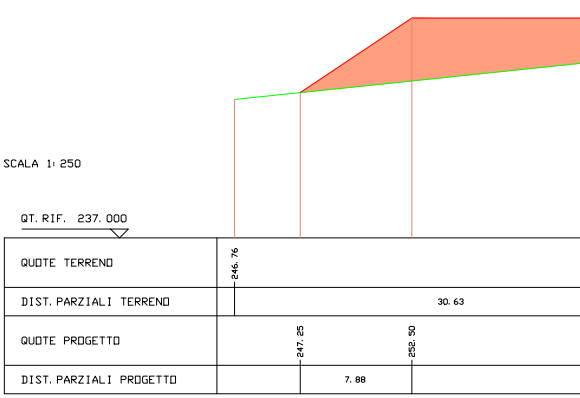
SCALA 1:250
QT. RIF. 237.000
QUOTE TERRENO
246.76
DIST. PARZIALI TERRENO
30.63
QUOTE PROGETTO
247.25
252.50
DIST. PARZIALI PROGETTO
7.88

AERDGENERATORE 2
SEZIONE N. : 4 Longitudinale
QT. PROGETTO : 252.500
DIST. PROG. : 39.000
DIST. PREC. : 13.000
DIST. SUCC. : 13.000

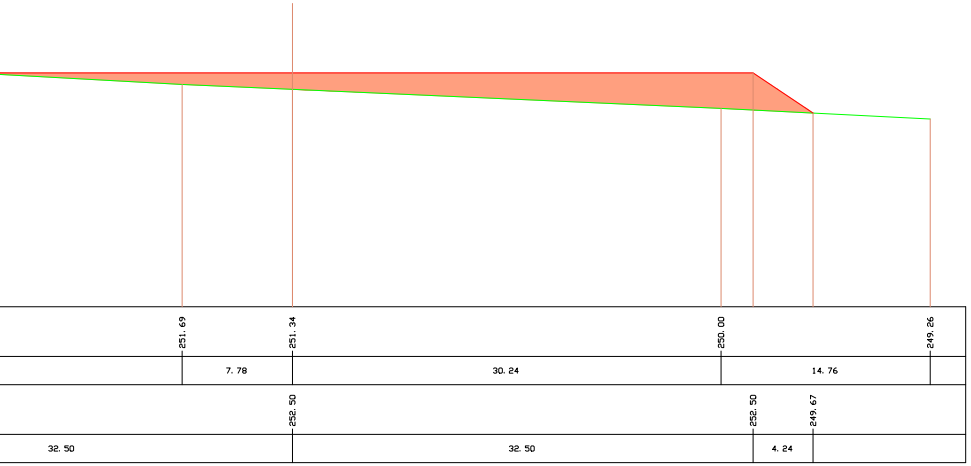
251.69
251.34
250.00
249.26
7.78
30.24
14.76
252.50
252.50
249.67
32.50
32.50
4.24

RILEVATI		
RILEVATO	199.815 mq	🟥

AERDGENERATORE 2
SEZIONE N. : 5 Longitudinale
QT. PROGETTO : 252.500
DIST. PROG. : 52.000
DIST. PREC. : 13.000
DIST. SUCC. : 13.000

SCALA 1:250

QT. RIF. 234.000

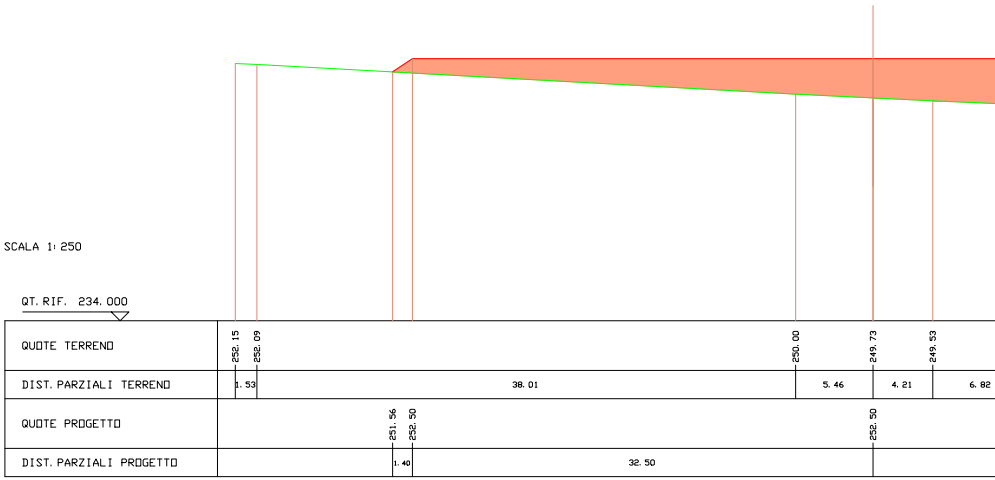
QUOTE TERRENO
252.15
252.09
250.00
249.73
249.53
DIST. PARZIALI TERRENO
1.53
38.01
5.46
4.21
6.82
QUOTE PROGETTO
251.56
252.50
252.50
DIST. PARZIALI PROGETTO
1.40
32.50

AERDGENERATORE 2
SEZIONE N. : 4 Trasversale
QT. PROGETTO : 252.500
DIST. PROG. : 39.000
DIST. PREC. : 13.000
DIST. SUCC. : 13.000

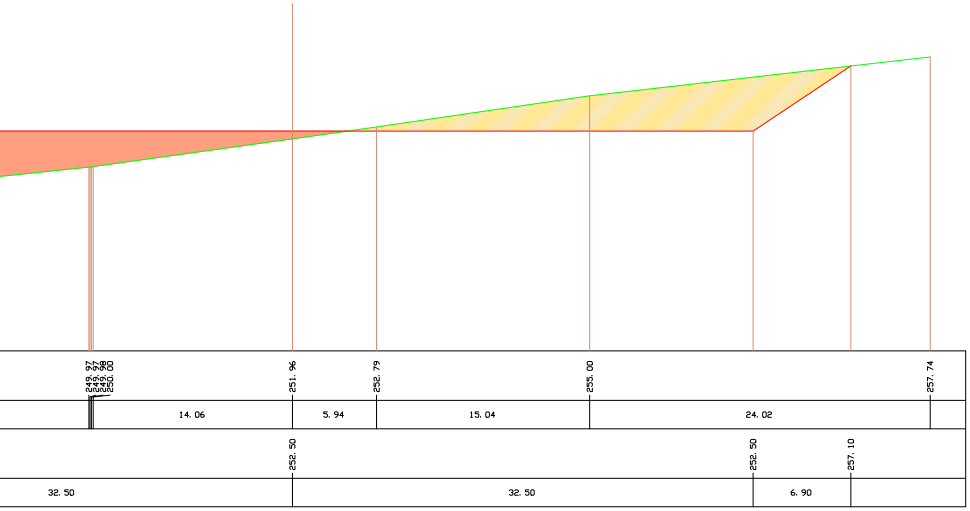
249.97
249.97
249.98
250.00
251.96
252.79
255.00
257.74
14.06
5.94
15.04
24.02
252.50
252.50
257.10
32.50
32.50
6.90

SCAVI E BONIFICHE		
STERRO	53.939 mq	🟨
RILEVATI		
RILEVATO	132.410 mq	🟥

AERDGENERATORE 2
SEZIONE N. : 5 Trasversale
QT. PROGETTO : 252.500
DIST. PROG. : 52.000
DIST. PREC. : 13.000
DIST. SUCC. : 13.000

SCALA 1:250

QT. RIF. 236.000

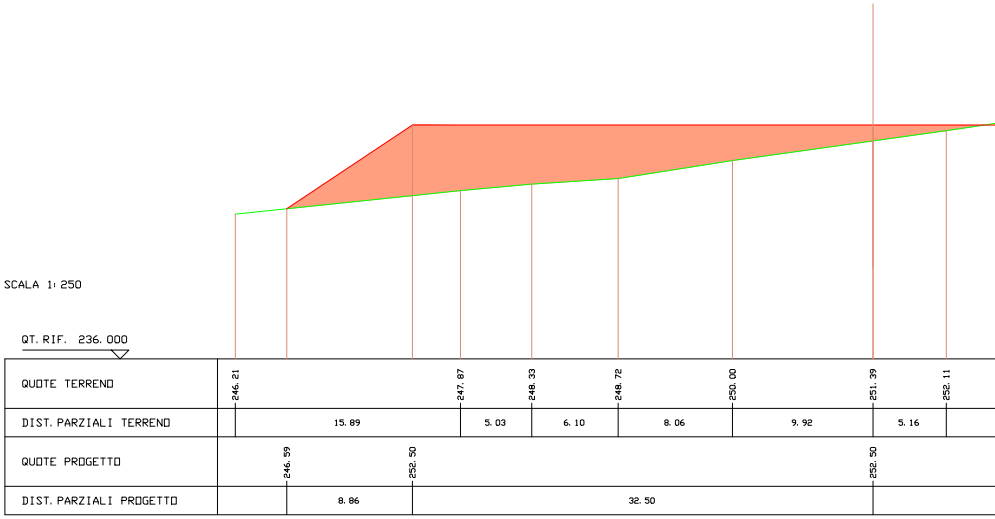
QUOTE TERRENO
246.21
247.87
248.33
248.72
250.00
251.39
252.11
DIST. PARZIALI TERRENO
15.89
5.03
6.10
8.06
9.92
5.16
QUOTE PROGETTO
246.59
252.50
252.50
DIST. PARZIALI PROGETTO
8.86
32.50

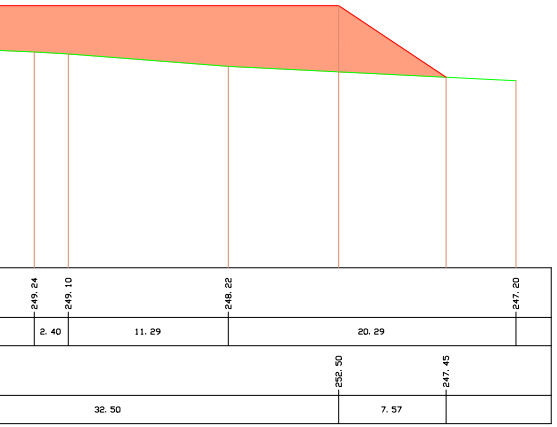
249.24
249.10
248.22
247.20
2.40
11.29
20.29
252.50
247.45
32.50
7.57

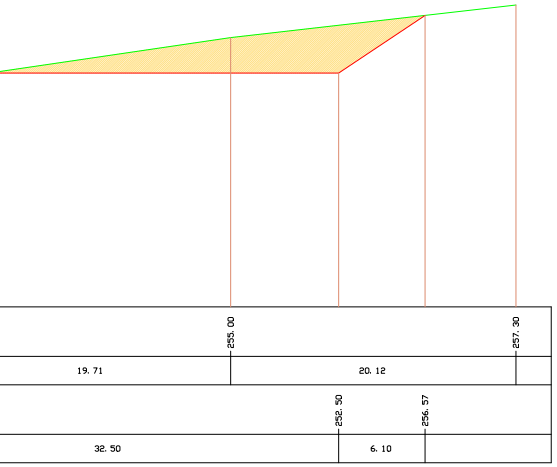
255.00
257.30
19.71
20.12
252.50
256.57
32.50
6.10

RILEVATI		
RILEVATO	299.968 mq	🟥

AEROGENERATORE 2
SEZIONE N. : 6 Longitudinale
QT. PROGETTO : 252.500
DIST.PROG. : 65.000
DIST.PREC. : 13.000

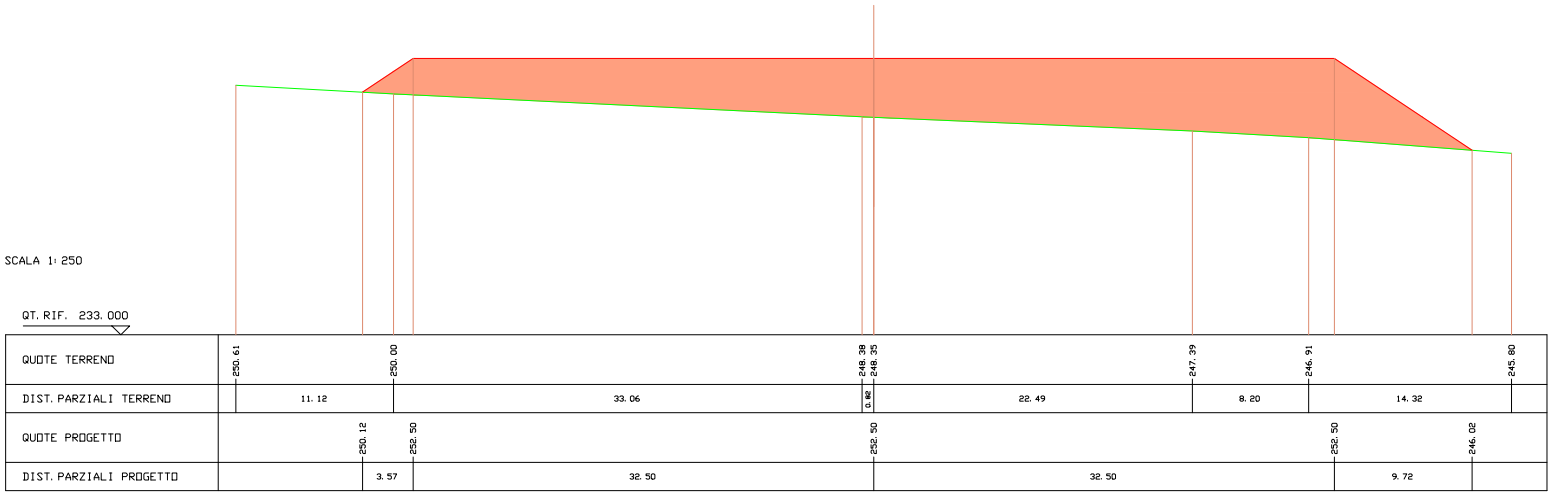
SCALA 1:250
QT.RIF. 233.000
QUOTE TERRENO
250.61
250.00
248.38
248.35
247.39
246.91
245.80
DIST.PARZIALI TERRENO
11.12
33.06
0.02
22.49
8.20
14.32
QUOTE PROGETTO
250.12
252.50
252.50
252.50
246.02
DIST.PARZIALI PROGETTO
3.57
32.50
32.50
9.72

SCAVI E BONIFICHE		
STERRO	39.137 mq	🟨
RILEVATI		
RILEVATO	168.250 mq	🟥

AEROGENERATORE 2
SEZIONE N. : 6 Trasversale
QT. PROGETTO : 252.500
DIST.PROG. : 65.000
DIST.PREC. : 13.000

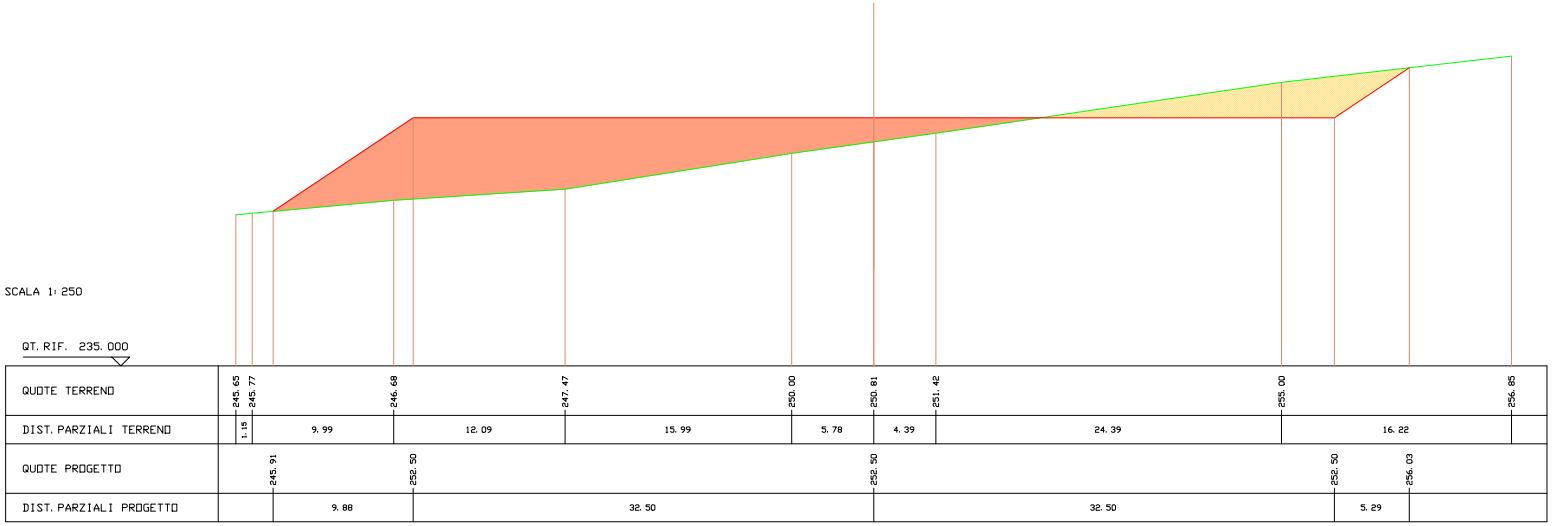
SCALA 1:250
QT.RIF. 235.000
QUOTE TERRENO
245.65
245.77
246.68
247.47
250.00
250.81
251.42
255.00
256.85
DIST.PARZIALI TERRENO
1.15
9.99
12.09
15.99
5.78
4.39
24.39
16.22
QUOTE PROGETTO
245.91
252.50
252.50
252.50
256.03
DIST.PARZIALI PROGETTO
9.88
32.50
32.50
5.29

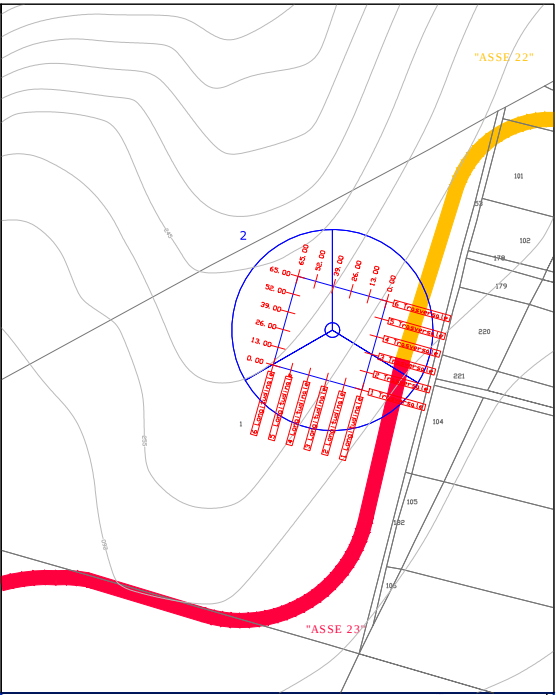
"ASSE 22"
101
102
53
178
179
220
221
104
105
182
103
1
2
65. 00
52. 00
39. 00
26. 00
13. 00
0. 00
6 Trasversale
5 Trasversale
4 Trasversale
3 Trasversale
2 Trasversale
1 Trasversale
6 Longitudinale
5 Longitudinale
4 Longitudinale
3 Longitudinale
2 Longitudinale
1 Longitudinale
"ASSE 23"

REGIONE BASILICATA

DIPARTIMENTO ATTIVITA' PRODUTTIVE, POLITICHE DELL'IMPRESA, INNOVAZIONE TECNOLOGICA
UFFICIO ENERGIA

COMUNE DI MONTEMILONE (PZ)

Località "Valle Castagna, Valle Cornuta, Mezzana del Cantone"

04	05/04/17	R	REVISIONE	PLATI	SCAFIDI	SAMMARTANO
03	05/12/16	R	ESECUTIVO	PLATI	SCAFIDI	SAMMARTANO
02	30/03/13	R	REVISIONE	PLATI	CASAREALE	SAMMARTANO
01	30/11/12	R	REVISIONE PERCORSO DI CONNESSIONE	CASAREALE	CASAREALE	SAMMARTANO
00	07/01/11	P	**EMISSIONE**	-	MASTRANGELO	MASTRANGELO
REV.	**DATA** EMISSIONE	CODICE EMISSIONE	DESCRIZIONE REVISIONE	**PREPARATO DA**	CONTROLLATO DA	APPROVATO DA
				AUTORIZZAZIONE EMISSIONE		

PROGETTO DI REALIZZAZIONE DI UN PARCO EOLICO

PROPONENTE MILONIA S.R.L.	EMESSO DA PER	ELABORATO PROFILI LONGITUDINALI ALTIMETRICI E LUNGHEZZE DELLE OPERE E DEI LAVORI DA REALIZZARE
TM.E. S.p.A. Termomeccanica Ecologia		COMMESSA 98102 · FORMATO - · **SCALA** 1: 200
	DOCUMENTO NÂ A.16.a.14.01	**FOGLIO** 27 · **DI** 51

INFORMAZIONI RISERVATE. DA NON UTILIZZARE PER SCOPI DIVERSI DA QUELLI PER CUI SONO STATE FORNITE
STAMPARE A COLORI

NOME FILE
A.16.a.14.01.a.R04-27di51