RILEVATI
RILEVATO 66.500 mq 🟥

AERDGENERATDRE 4
SEZIONE N. : 1 Longitudinale
QT. PROGETTO : 286.000
DIST. PROG. : 0.000
DIST. SUCC. : 13.000


SCALA 1:250
QT. RIF. 269.000
QUOTE TERRENO
285.00
285.00
285.00
285.00
285.00
285.00
285.00
DIST. PARZIALI TERRENO
8.73
1.89
8.10
26.27
30.06
14.94
QUOTE PROGETTO
285.00
286.00
286.00
286.00
285.00
DIST. PARZIALI PROGETTO
1.50
32.50
32.50
1.50

RILEVATI
RILEVATO

RILEVATI
RILEVATO 66.500 mq 🟥

AEROGENERATORE 4
SEZIONE N. : 1 Trasversale
QT. PROGETTO : 286.000
DIST. PROG. : 0.000
DIST. SUCC. : 13.000

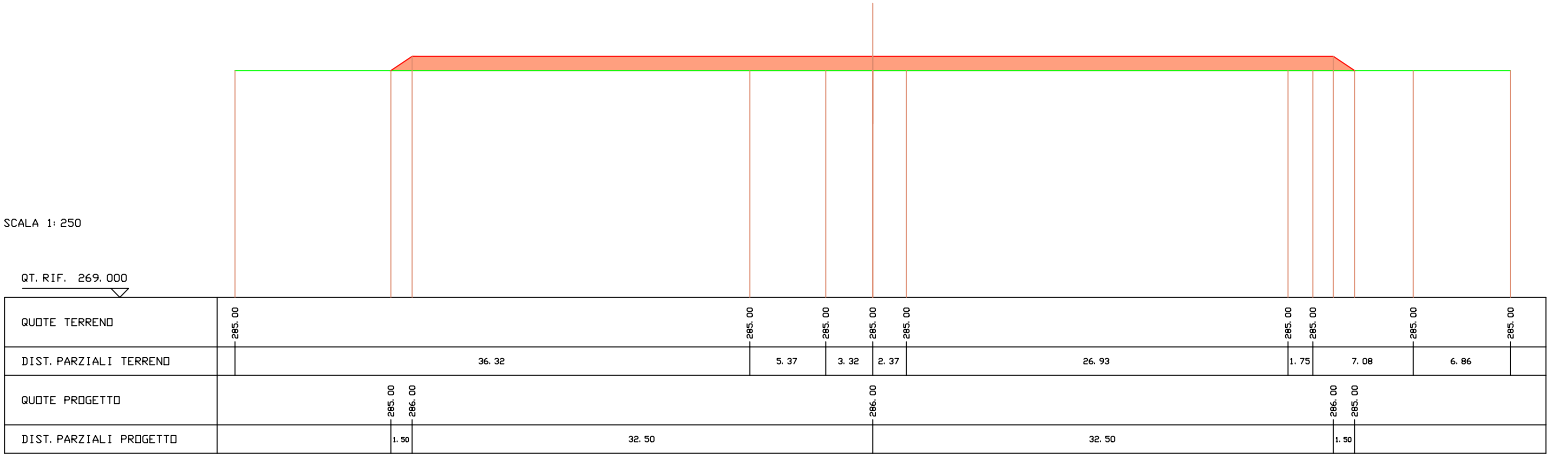
SCALA 1:250
QT. RIF. 269.000
QUOTE TERRENO
285.00
285.00
285.00
285.00
285.00
285.00
285.00
285.00
285.00
DIST. PARZIALI TERRENO
36.32
5.37
3.32
2.37
26.93
1.75
7.08
6.86
QUOTE PROGETTO
285.00
286.00
286.00
286.00
285.00
DIST. PARZIALI PROGETTO
1.50
32.50
32.50
1.50

RILEVATI
RILEVATO

66. 500 mq	🟥

AERDGENERATORE 4
SEZIONE N. : 2 Longitudinale
QT. PROGETTO : 286. 000
DIST. PROG. : 13. 000
DIST. PREC. : 13. 000
DIST. SUCC. : 13. 000

RILEVATI		
RILEVATO	66. 500 mq	🟥

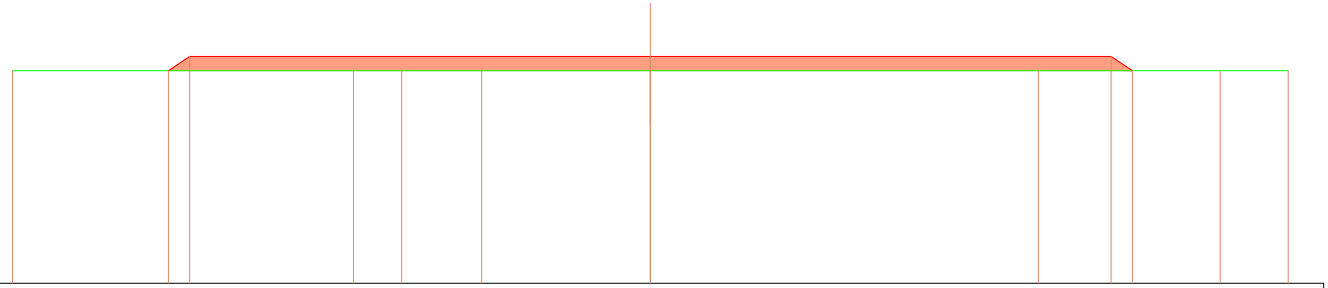

SCALA 1: 250

QT. RIF. 270. 000

QUOTE TERRENO	285. 00	285. 00	285. 00	285. 00	285. 00	285. 00	285. 00	285. 00	
DIST. PARZIALI TERRENO	24. 05	3. 40	5. 65	11. 90	27. 37	12. 83	4. 80		
QUOTE PROGETTO	285. 00	286. 00	286. 00	286. 00	285. 00				
DIST. PARZIALI PROGETTO	1. 50	32. 50	32. 50	1. 50					

SCALA 1: 250

QT. RIF. 270. 000

QUOTE TERRENO	285. 00
DIST. PARZIALI TERRENO	
QUOTE PROGETTO	
DIST. PARZIALI PROGETTO	

66. 500 mq	🟥

AERDGENERATORE 4
SEZIONE N. : 2 Trasversale
QT. PROGETTO : 286. 000
DIST. PROG. : 13. 000
DIST. PREC. : 13. 000
DIST. SUCC. : 13. 000

RILEVATI		
RILEVATO	66. 500 mq	🟥

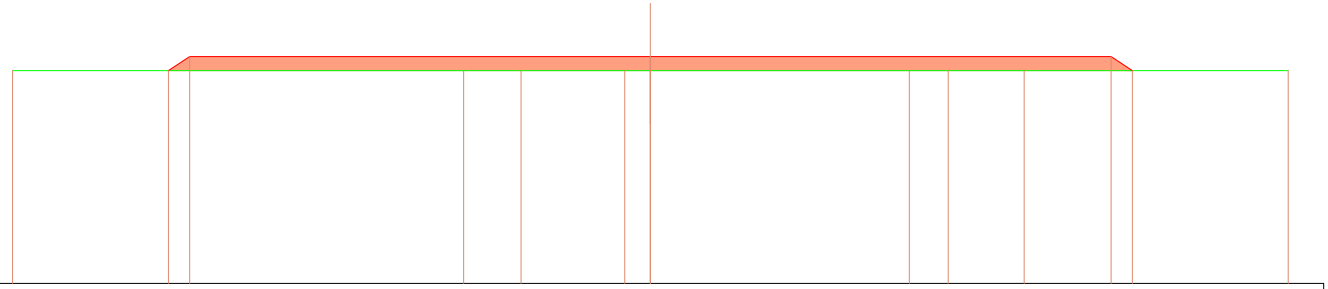

SCALA 1: 250

QT. RIF. 270. 000

QUOTE TERRENO	285. 00	285. 00	285. 00	285. 00	285. 00	285. 00	285. 00	285. 00	285. 00	285. 00
DIST. PARZIALI TERRENO	31. 82	4. 04	7. 33	1. 80	18. 27	2. 73	5. 37	18. 62		
QUOTE PROGETTO	285. 00	286. 00	286. 00	286. 00	285. 00					
DIST. PARZIALI PROGETTO	1. 50	32. 50	32. 50	1. 50						

SCALA 1: 250

QT. RIF. 270. 000

QUOTE TERRENO	285. 00
DIST. PARZIALI TERRENO	
QUOTE PROGETTO	
DIST. PARZIALI PROGETTO	

AEROGENERATORE 4
SEZIONE N. : 3 Longitudinale
QT. PROGETTO : 286.000
DIST. PROG. : 26.000
DIST. PREC. : 13.000
DIST. SUCC. : 13.000

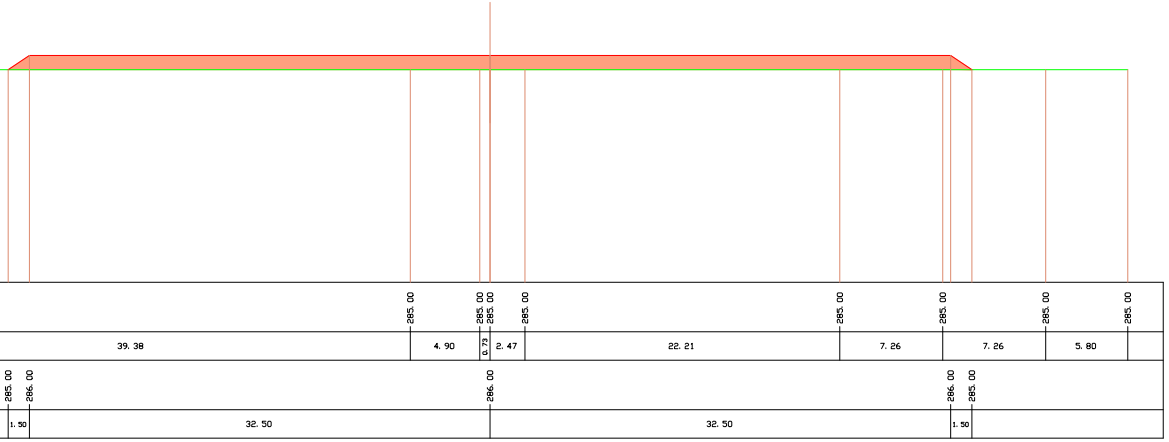
285.00
285.00
285.00
285.00
285.00
285.00
285.00
285.00
39.38
4.90
0.73
2.47
22.21
7.26
7.26
5.80
285.00
286.00
286.00
286.00
285.00
1.50
32.50
32.50
1.50

AEROGENERATORE 4
SEZIONE N. : 3 Trasversale
QT. PROGETTO : 286.000
DIST. PROG. : 26.000
DIST. PREC. : 13.000
DIST. SUCC. : 13.000

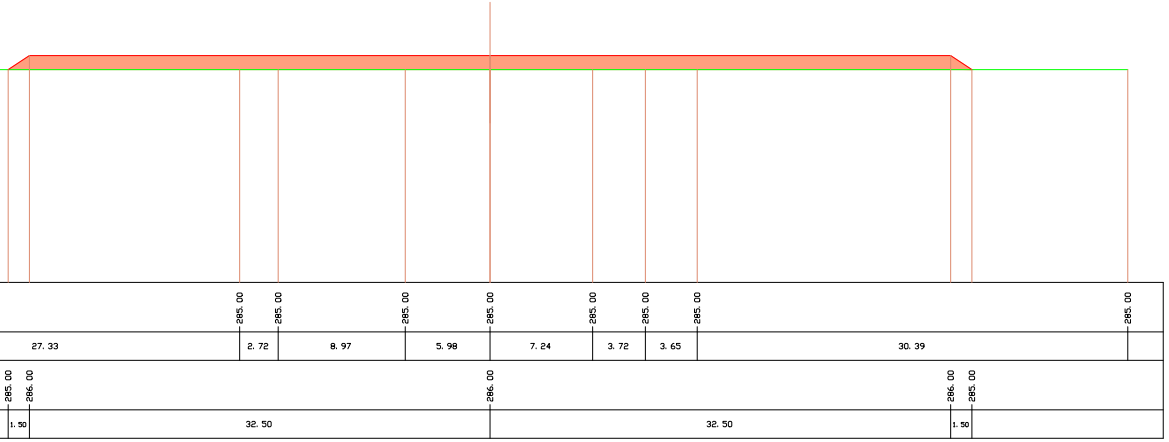
285.00
285.00
285.00
285.00
285.00
285.00
285.00
285.00
27.33
2.72
8.97
5.98
7.24
3.72
3.65
30.39
285.00
286.00
286.00
286.00
285.00
1.50
32.50
32.50
1.50

RILEVATI
RILEVATO 66.500 mq 🟥

AEROGENERATORE 4
SEZIONE N. : 4 Longitudinale
QT. PROGETTO : 286.000
DIST. PROG. : 39.000
DIST. PREC. : 13.000
DIST. SUCC. : 13.000

SCALA 1:250

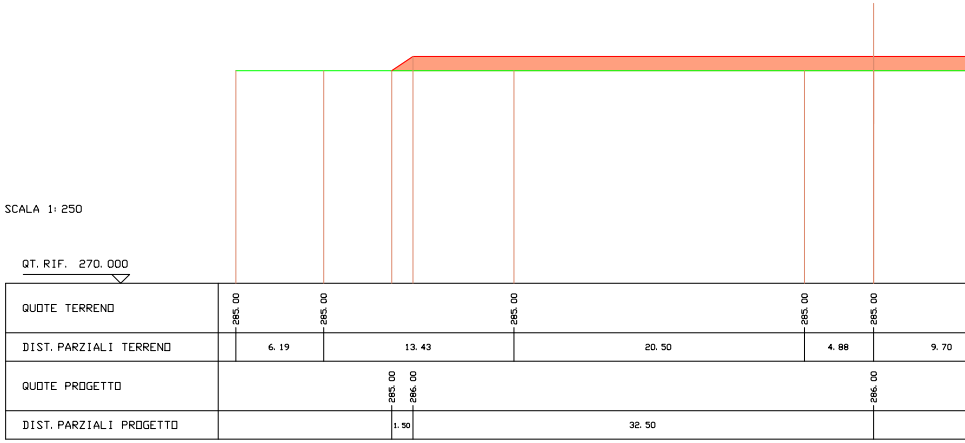
QT. RIF. 270.000
QUOTE TERRENO
DIST. PARZIALI TERRENO
QUOTE PROGETTO
DIST. PARZIALI PROGETTO
285.00
285.00
285.00
285.00
285.00
6.19
13.43
20.50
4.88
9.70
285.00
286.00
286.00
1.50
32.50

RILEVATI
RILEVATO 66.500 mq 🟥

AEROGENERATORE 4
SEZIONE N. : 4 Trasversale
QT. PROGETTO : 286.000
DIST. PROG. : 39.000
DIST. PREC. : 13.000
DIST. SUCC. : 13.000

SCALA 1:250

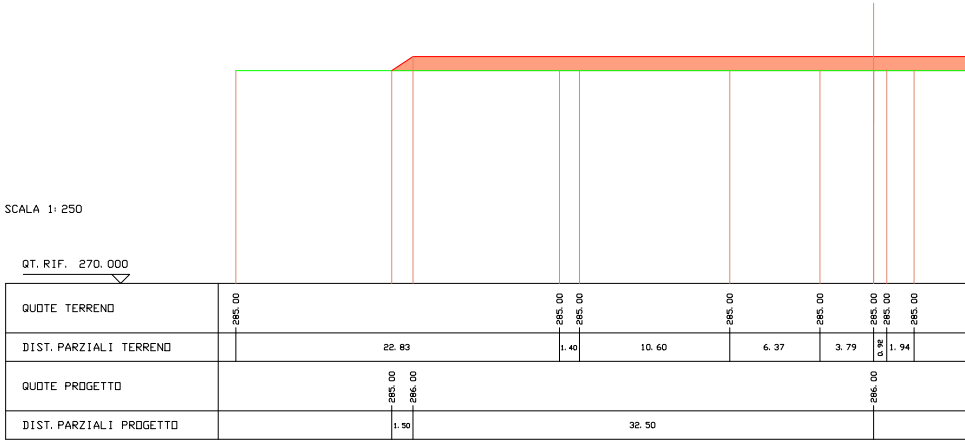
QT. RIF. 270.000
QUOTE TERRENO
DIST. PARZIALI TERRENO
QUOTE PROGETTO
DIST. PARZIALI PROGETTO
285.00
285.00
285.00
285.00
285.00
285.00
285.00
285.00
22.83
1.40
10.60
6.37
3.79
0.92
1.94
285.00
286.00
286.00
1.50
32.50

RILEVATI
RILEVATO 66.500 mq

AEROGENERATORE 4
SEZIONE N. : 5 Longitudinale
QT. PROGETTO : 286.000
DIST. PROG. : 52.000
DIST. PREC. : 13.000
DIST. SUCC. : 13.000

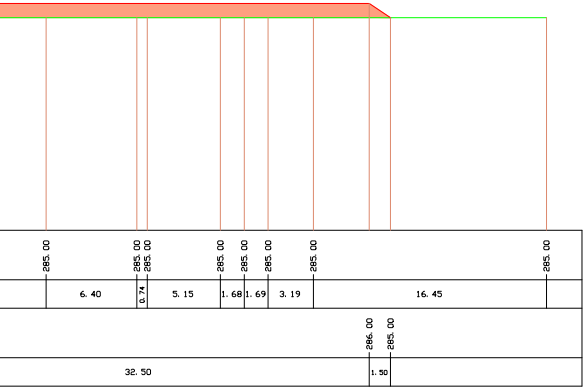
285.00
285.00
285.00
285.00
285.00
285.00
285.00
285.00
6.40
0.74
5.15
1.68
1.69
3.19
16.45
286.00
285.00
32.50
1.50

SCALA 1:250

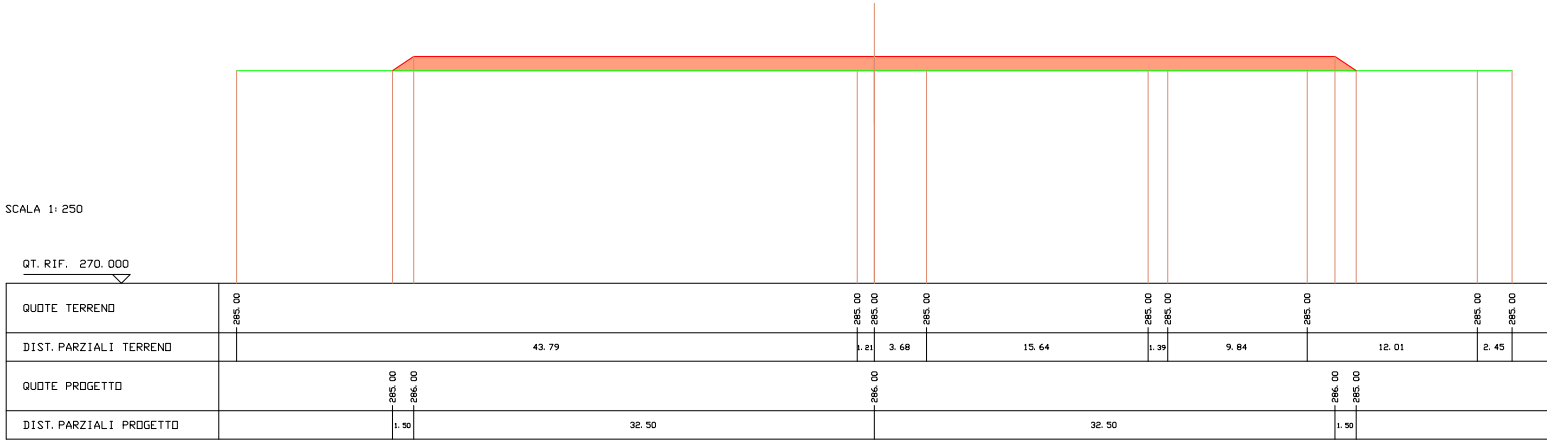
QT. RIF. 270.000
QUOTE TERRENO
DIST. PARZIALI TERRENO
QUOTE PROGETTO
DIST. PARZIALI PROGETTO
285.00
285.00
285.00
285.00
285.00
285.00
285.00
285.00
285.00
43.79
1.21
3.68
15.64
1.39
9.84
12.01
2.45
285.00
286.00
286.00
286.00
285.00
1.50
32.50
32.50
1.50

RILEVATI
RILEVATO 66.500 mq

AEROGENERATORE 4
SEZIONE N. : 5 Trasversale
QT. PROGETTO : 286.000
DIST. PROG. : 52.000
DIST. PREC. : 13.000
DIST. SUCC. : 13.000

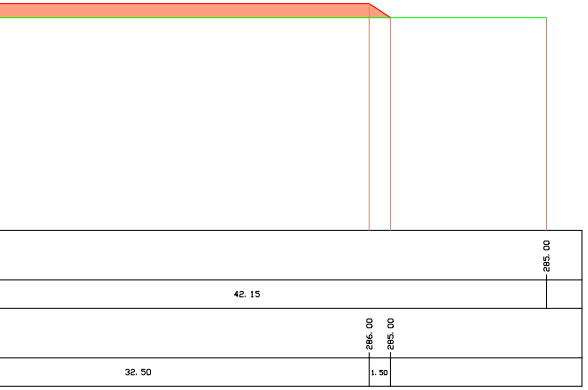
285.00
42.15
286.00
285.00
32.50
1.50

SCALA 1:250

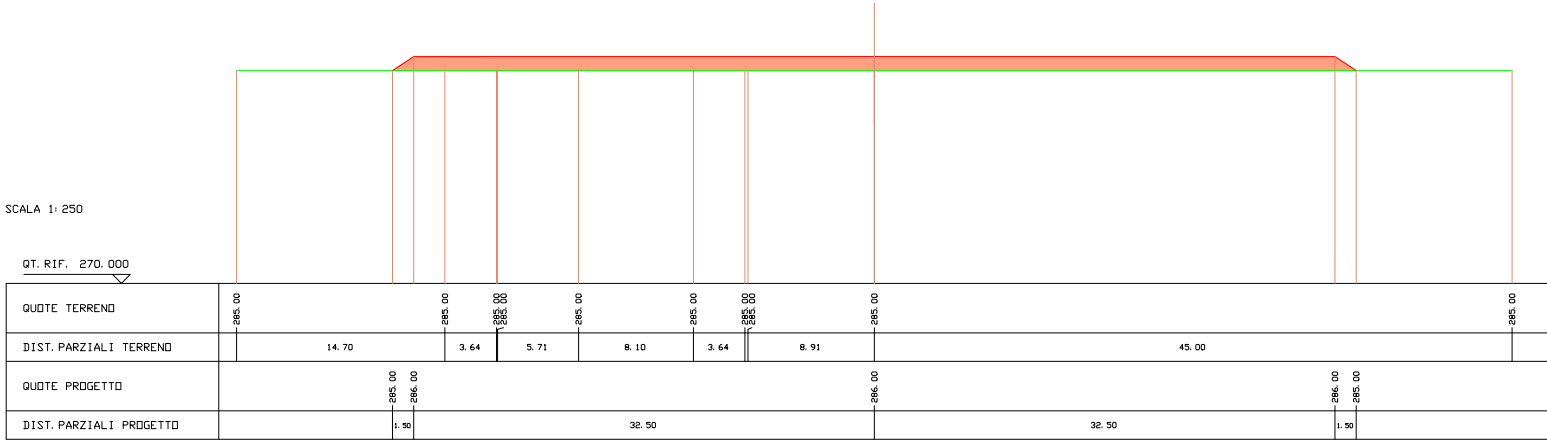
QT. RIF. 270.000
QUOTE TERRENO
DIST. PARZIALI TERRENO
QUOTE PROGETTO
DIST. PARZIALI PROGETTO
285.00
285.00
285.00
285.00
285.00
285.00
285.00
285.00
285.00
285.00
14.70
3.64
5.71
8.10
3.64
8.91
45.00
285.00
286.00
286.00
286.00
285.00
1.50
32.50
32.50
1.50

RILEVATI
RILEVATO 66.500 mq

AEROGENERATORE 4
SEZIONE N. : 6 Longitudinale
QT. PROGETTO : 286.000
DIST. PROG. : 65.000
DIST. PREC. : 13.000

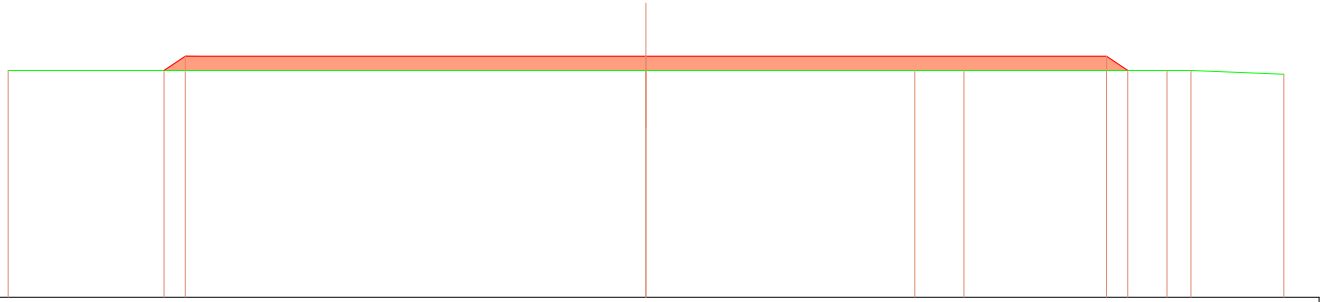

SCALA 1:250

QT. RIF. 269.000

QUOTE TERRENO	285.00 · 285.00 · 285.00 · 285.00 · 285.00 · 285.00 · 284.73
DIST. PARZIALI TERRENO	45.00 · 18.96 · 3.47 · 14.32 · 1.70 · 6.54
QUOTE PROGETTO	285.00 · 286.00 · 286.00 · 286.00 · 285.00
DIST. PARZIALI PROGETTO	1.50 · 32.50 · 32.50 · 1.50

RILEVATI
RILEVATO 66.500 mq

AEROGENERATORE 4
SEZIONE N. : 6 Trasversale
QT. PROGETTO : 286.000
DIST. PROG. : 65.000
DIST. PREC. : 13.000

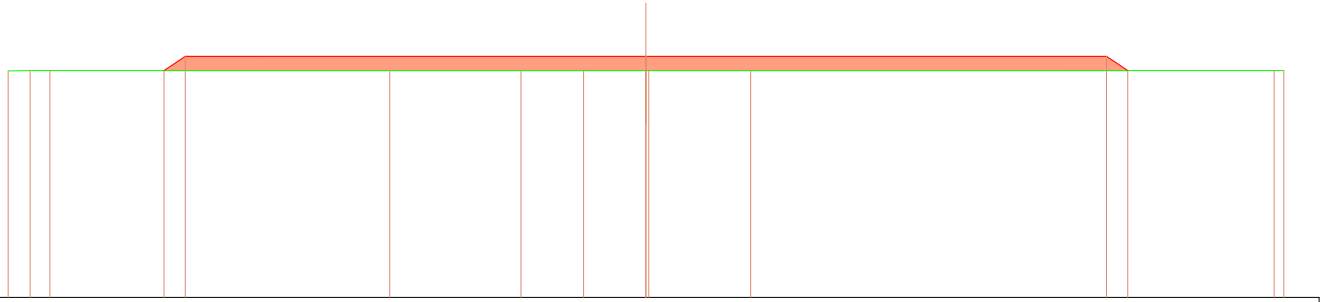

SCALA 1:250

QT. RIF. 269.000

QUOTE TERRENO	284.97 · 285.00 · 285.00 · 285.00 · 285.00 · 285.00 · 285.00 · 285.00 · 285.00 · 285.00 · 285.00
DIST. PARZIALI TERRENO	1.54 · 1.40 · 23.98 · 9.26 · 4.42 · 4.40 · 7.18 · 36.93 · 0.69
QUOTE PROGETTO	285.00 · 286.00 · 286.00 · 286.00 · 285.00
DIST. PARZIALI PROGETTO	1.50 · 32.50 · 32.50 · 1.50

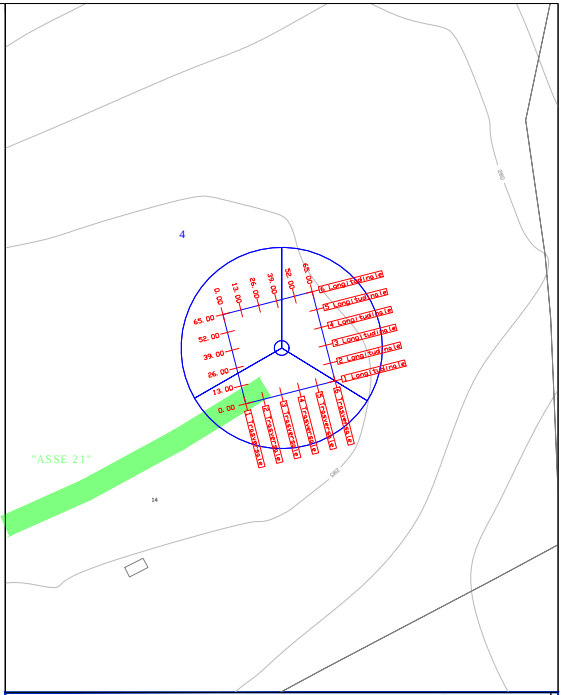
4
0.00
13.00
26.00
39.00
52.00
65.00
65.00
52.00
39.00
26.00
13.00
0.00
6 Longitudinale
5 Longitudinale
4 Longitudinale
3 Longitudinale
2 Longitudinale
1 Longitudinale
1 Trasversale
2 Trasversale
3 Trasversale
4 Trasversale
5 Trasversale
6 Trasversale
"ASSE 21"
14
582



REV.	DATA EMISSIONE	CODICE EMISSIONE	DESCRIZIONE REVISIONE	PREPARATO DA	CONTROLLATO DA	APPROVATO DA
04	05/04/17	R	REVISIONE	PLATI	SCAFIDI	SAMMARTANO
03	05/12/16	R	ESECUTIVO	PLATI	SCAFIDI	SAMMARTANO
02	30/03/13	R	REVISIONE	PLATI	CASAREALE	SAMMARTANO
01	30/11/12	R	REVISIONE PERCORSO DI CONNESSIONE	CASAREALE	CASAREALE	SAMMARTANO
00	07/01/11	P	**EMISSIONE**	-	MASTRANGELO	MASTRANGELO

AUTORIZZAZIONE EMISSIONE

PROGETTO DI REALIZZAZIONE DI UN PARCO EOLICO

PROPONENTE
MILONIA S.R.L.

EMESSO DA
PER

ELABORATO
PROFILI LONGITUDINALI ALTIMETRICI E LUNGHEZZE DELLE OPERE E DEI LAVORI DA REALIZZARE

TM.E. S.p.A.
Termomeccanica Ecologia

COMMESSA 98102
FORMATO -
SCALA 1: 200
DOCUMENTO NÂ A.16.a.14.01
FOGLIO 29
DI 51

INFORMAZIONI RISERVATE. DA NON UTILIZZARE PER SCOPI DIVERSI DA QUELLI PER CUI SONO STATE FORNITE
STAMPARE A COLORI

NOME FILE
A.16.a.14.01.a.R03-29di51