SCAVI E BONIFICHE		
STERRO	3.473 mq	🟨
RILEVATI		
RILEVATO	10.036 mq	🟥

AERDGENERATORE 5
SEZIONE N. : 1 Longitudinale
QT. PROGETTO : 281.000
DIST. PROG. : 0.000
DIST. SUCC. : 13.000

RILEVATI
RILEVATO

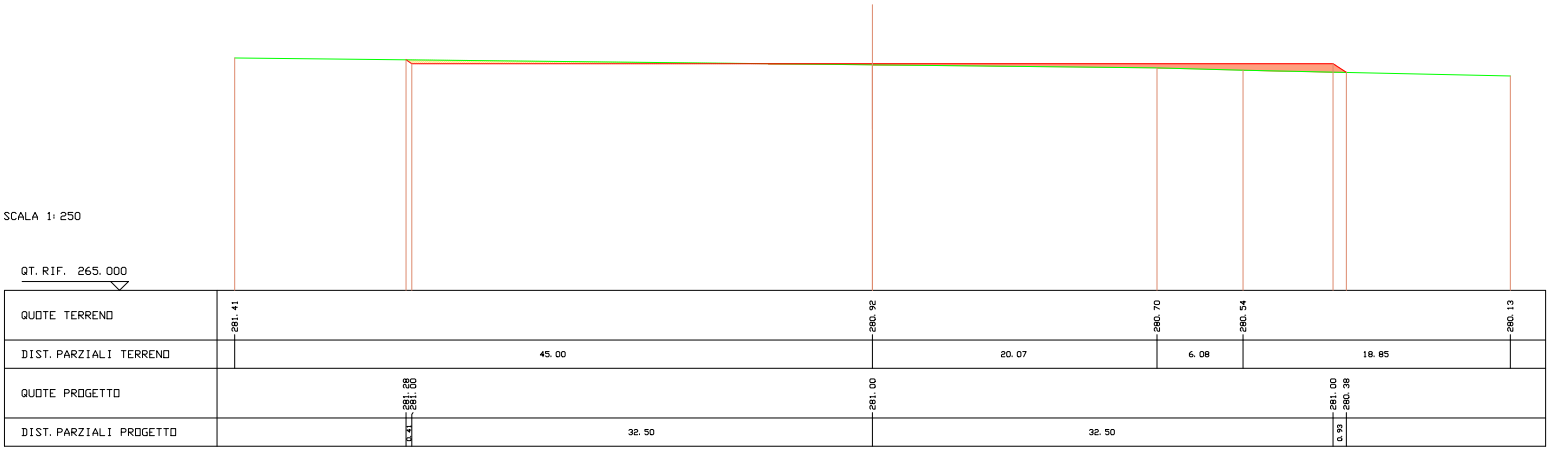

SCALA 1:250
QT. RIF. 265.000
QUOTE TERRENO
281.41
280.92
280.70
280.54
280.13
DIST. PARZIALI TERRENO
45.00
20.07
6.08
18.85
QUOTE PROGETTO
281.28
281.00
281.00
281.00
280.38
DIST. PARZIALI PROGETTO
0.41
32.50
32.50
0.93

SCAVI E BONIFICHE		
STERRO	0.955 mq	🟨
RILEVATI		
RILEVATO	77.673 mq	🟥

AERDGENERATORE 5
SEZIONE N. : 1 Trasversale
QT. PROGETTO : 281.000
DIST. PROG. : 0.000
DIST. SUCC. : 13.000

SCAVI E BON
STERRO
RILEVATI
RILEVATO

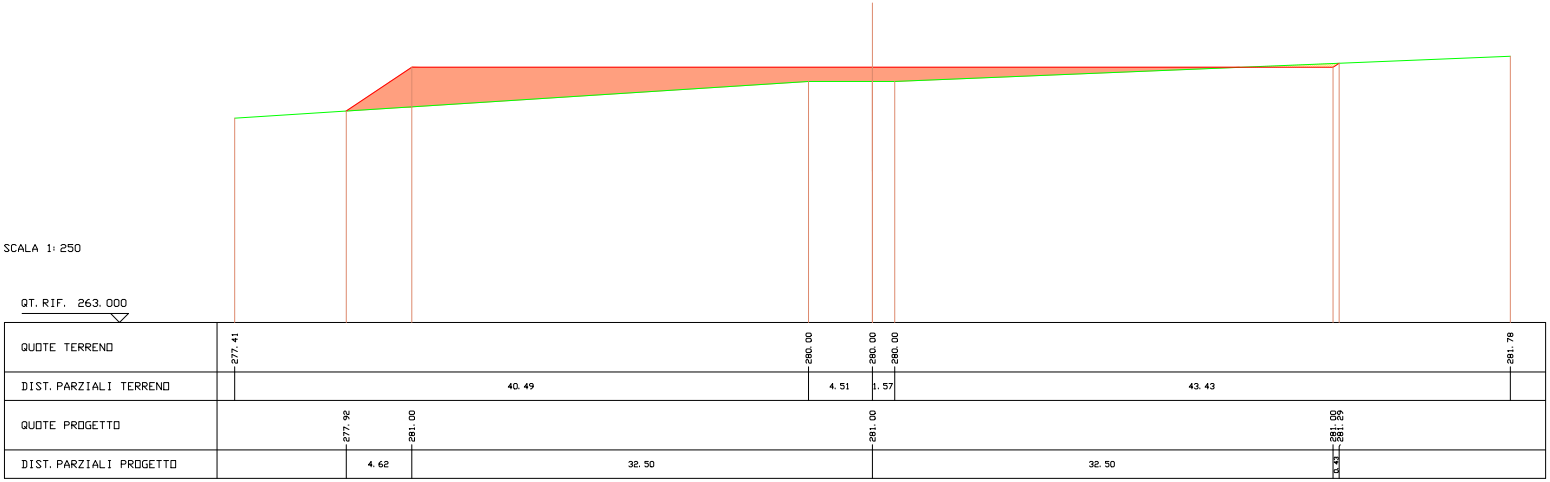

SCALA 1:250
QT. RIF. 263.000
QUOTE TERRENO
277.41
280.00
280.00
280.00
281.78
DIST. PARZIALI TERRENO
40.49
4.51
1.57
43.43
QUOTE PROGETTO
277.92
281.00
281.00
281.00
281.29
DIST. PARZIALI PROGETTO
4.62
32.50
32.50
0.43

40. 637 mq 🟥

AEROGENERATORE 5
SEZIONE N. : 2 Longitudinale
QT. PROGETTO : 281. 000
DIST. PROG. : 13. 000
DIST. PREC. : 13. 000
DIST. SUCC. : 13. 000

RILEVATI
RILEVATO 68. 298 mq 🟥

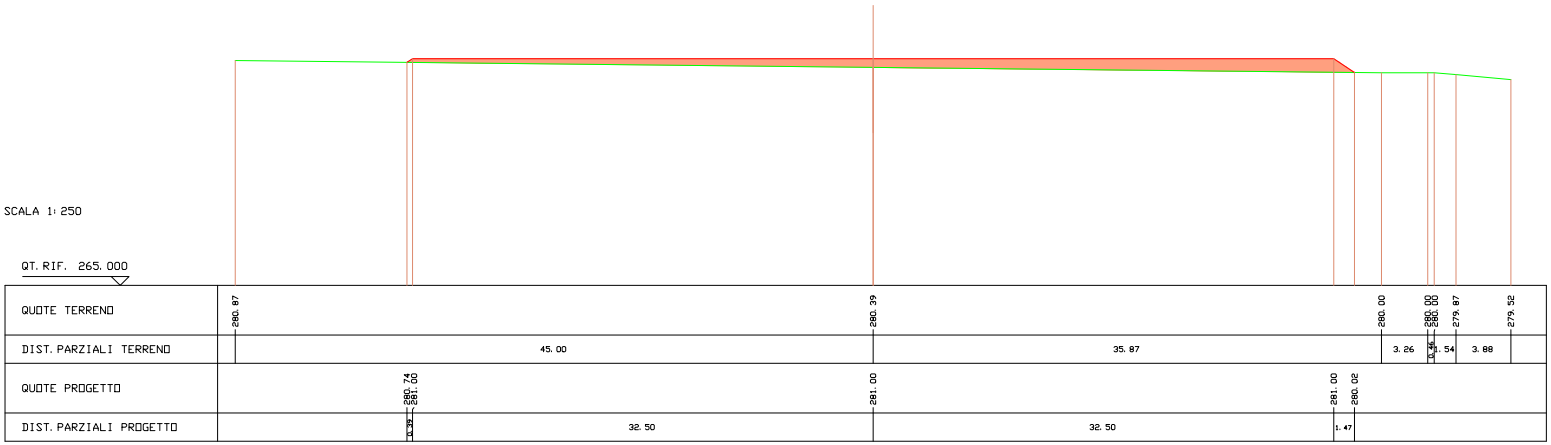
SCALA 1: 250
QT. RIF. 265. 000
QUOTE TERRENO
280. 87
280. 39
280. 00
280. 00
280. 00
279. 87
279. 52
DIST. PARZIALI TERRENO
45. 00
35. 87
3. 26
0. 46
1. 54
3. 88
QUOTE PROGETTO
280. 74
281. 00
281. 00
281. 00
280. 02
DIST. PARZIALI PROGETTO
0. 39
32. 50
32. 50
1. 47

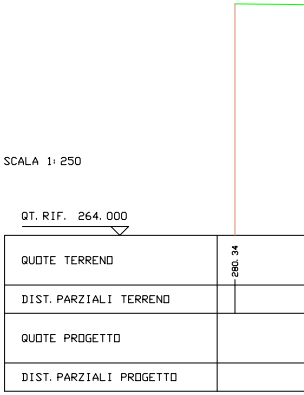
SCALA 1: 250
QT. RIF. 264. 000
QUOTE TERRENO
280. 34
DIST. PARZIALI TERRENO
QUOTE PROGETTO
DIST. PARZIALI PROGETTO

IFICHE
0. 221 mq 🟨
78. 737 mq 🟥

AEROGENERATORE 5
SEZIONE N. : 2 Trasversale
QT. PROGETTO : 281. 000
DIST. PROG. : 13. 000
DIST. PREC. : 13. 000
DIST. SUCC. : 13. 000

RILEVATI
RILEVATO 83. 236 mq 🟥

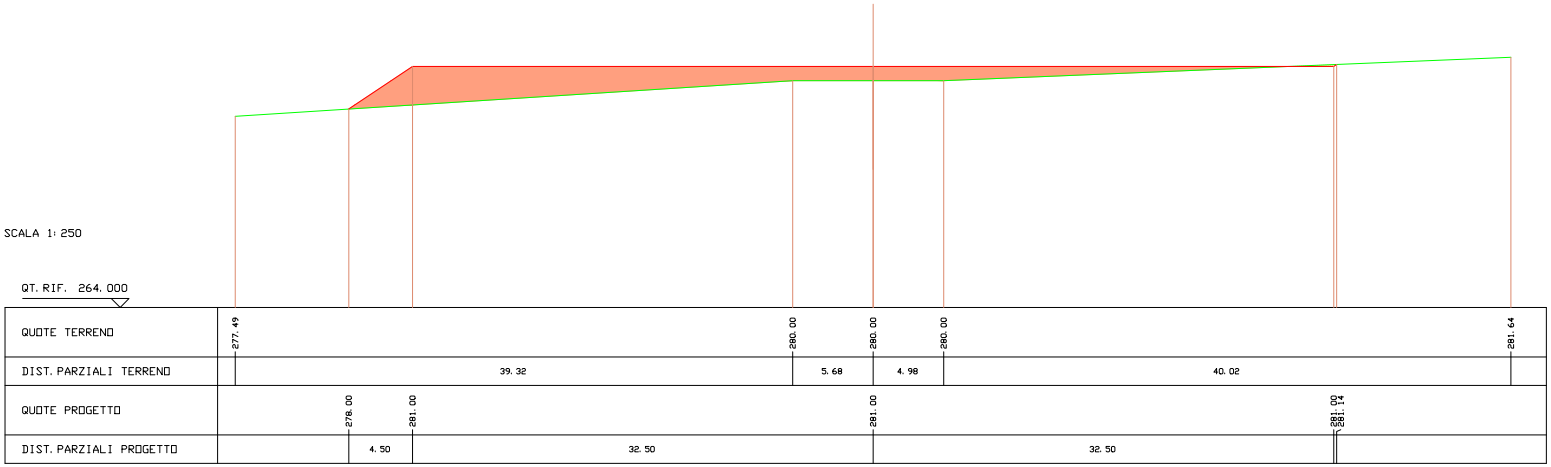
SCALA 1: 250
QT. RIF. 264. 000
QUOTE TERRENO
277. 49
280. 00
280. 00
280. 00
281. 64
DIST. PARZIALI TERRENO
39. 32
5. 68
4. 98
40. 02
QUOTE PROGETTO
278. 00
281. 00
281. 00
281. 00
281. 14
DIST. PARZIALI PROGETTO
4. 50
32. 50
32. 50

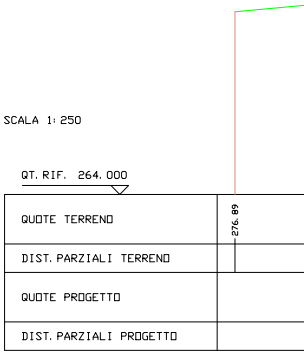
SCALA 1: 250
QT. RIF. 264. 000
QUOTE TERRENO
276. 89
DIST. PARZIALI TERRENO
QUOTE PROGETTO
DIST. PARZIALI PROGETTO

AEROGENERATORE 5
SEZIONE N. : 3 Longitudinale
QT. PROGETTO : 281.000
DIST. PROG. : 26.000
DIST. PREC. : 13.000
DIST. SUCC. : 13.000


280.00
280.00
280.00
280.00
278.68
278.29
31.30
13.70
20.10
4.72
15.91
4.27
280.22
281.00
281.00
281.00
279.13
1.18
32.50
32.50
2.80

RILEVATI		
RILEVATO	97.096 mq	🟥

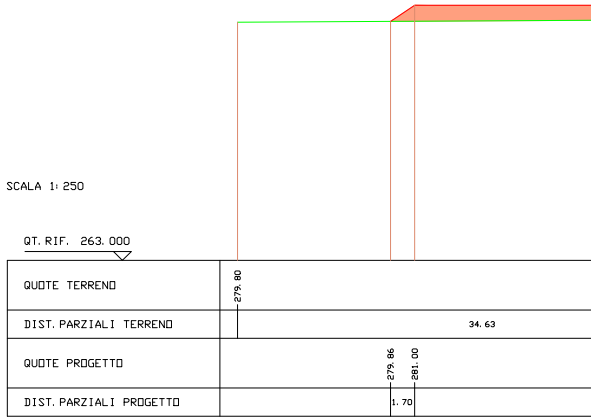
SCALA 1:250
QT. RIF. 263.000
QUOTE TERRENO
DIST. PARZIALI TERRENO
QUOTE PROGETTO
DIST. PARZIALI PROGETTO
279.80
34.63
279.86
281.00
1.70

AEROGENERATORE 5
SEZIONE N. : 3 Trasversale
QT. PROGETTO : 281.000
DIST. PROG. : 26.000
DIST. PREC. : 13.000
DIST. SUCC. : 13.000

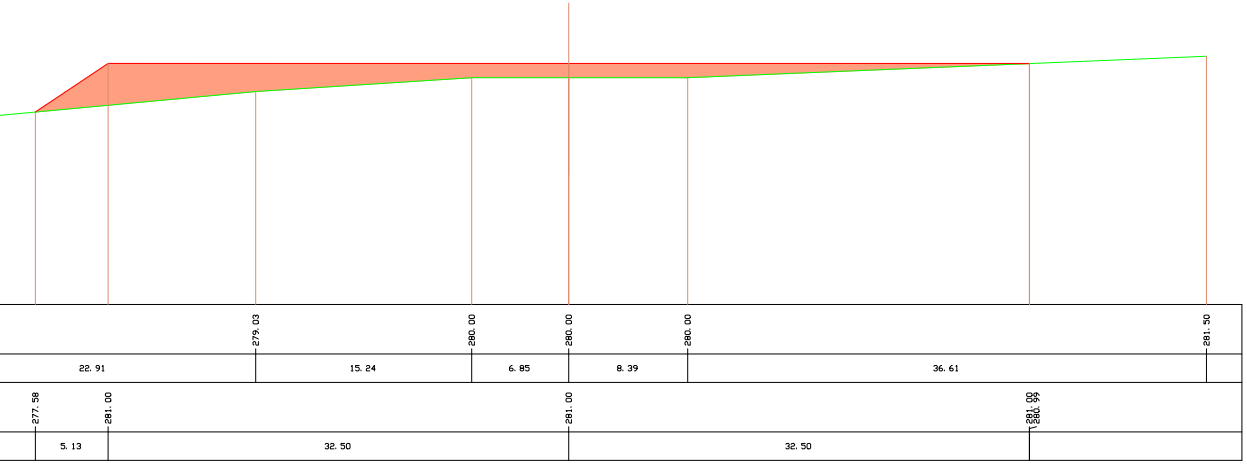
279.03
280.00
280.00
280.00
281.50
22.91
15.24
6.85
8.39
36.61
277.58
281.00
281.00
281.00
280.99
5.13
32.50
32.50

RILEVATI		
RILEVATO	108.720 mq	🟥

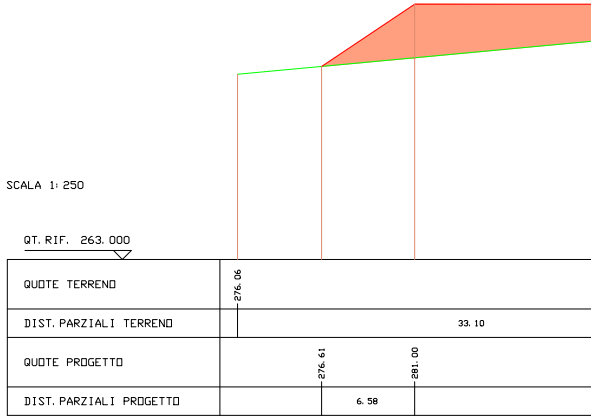
SCALA 1:250
QT. RIF. 263.000
QUOTE TERRENO
DIST. PARZIALI TERRENO
QUOTE PROGETTO
DIST. PARZIALI PROGETTO
276.06
33.10
276.61
281.00
6.58

AEROGENERATORE 5
SEZIONE N. : 4 Longitudinale
QT. PROGETTO : 281.000
DIST. PROG. : 39.000
DIST. PREC. : 13.000
DIST. SUCC. : 13.000

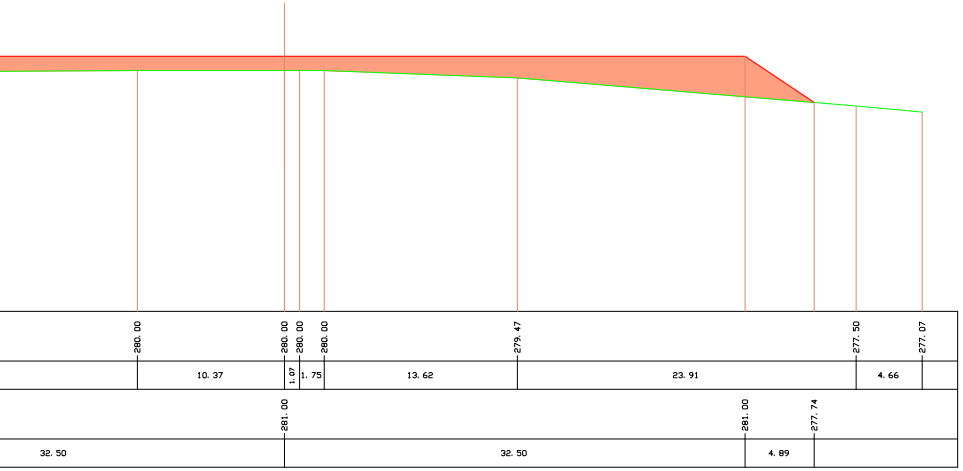
280.00
280.00
280.00
280.00
279.47
277.50
277.07
10.37
1.07
1.75
13.62
23.91
4.66
281.00
281.00
277.74
32.50
32.50
4.89

RILEVATI
RILEVATO 180.005 mq

AEROGENERATORE 5
SEZIONE N. : 5 Longitudinale
QT. PROGETTO : 281.000
DIST. PROG. : 52.000
DIST. PREC. : 13.000
DIST. SUCC. : 13.000

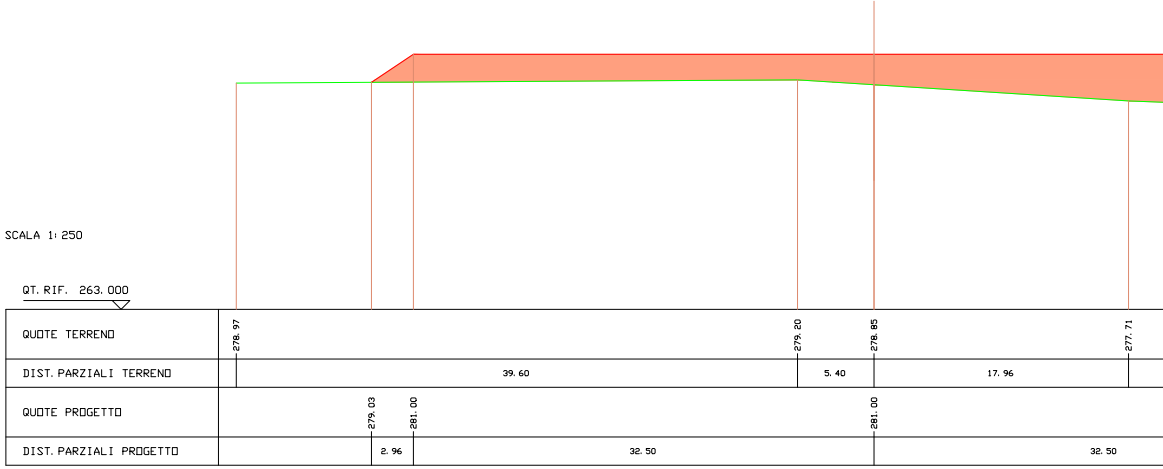
SCALA 1:250
QT. RIF. 263.000
QUOTE TERRENO
DIST. PARZIALI TERRENO
QUOTE PROGETTO
DIST. PARZIALI PROGETTO
278.97
279.20
278.85
277.71
39.60
5.40
17.96
279.03
281.00
281.00
2.96
32.50
32.50

AEROGENERATORE 5
SEZIONE N. : 4 Trasversale
QT. PROGETTO : 281.000
DIST. PROG. : 39.000
DIST. PREC. : 13.000
DIST. SUCC. : 13.000

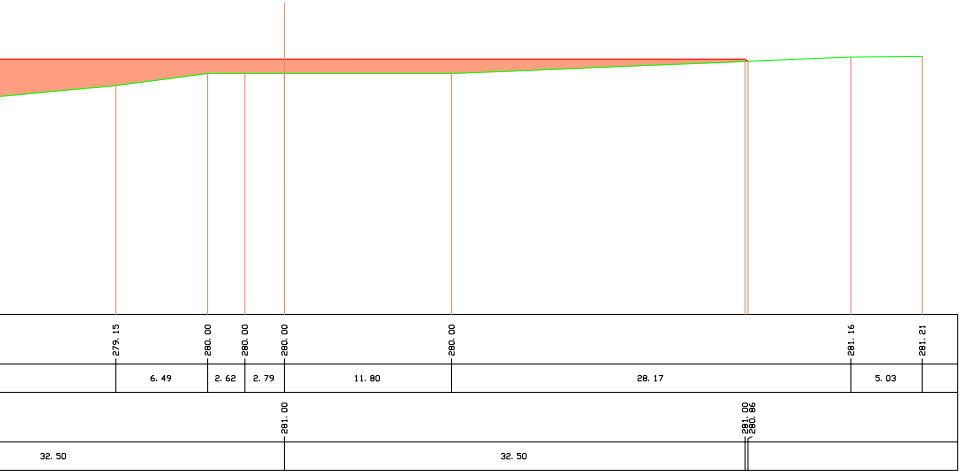
279.15
280.00
280.00
280.00
280.00
281.16
281.21
6.49
2.62
2.79
11.80
28.17
5.03
281.00
281.00
280.86
32.50
32.50

RILEVATI
RILEVATO 139.253 mq

AEROGENERATORE 5
SEZIONE N. : 5 Trasversale
QT. PROGETTO : 281.000
DIST. PROG. : 52.000
DIST. PREC. : 13.000
DIST. SUCC. : 13.000

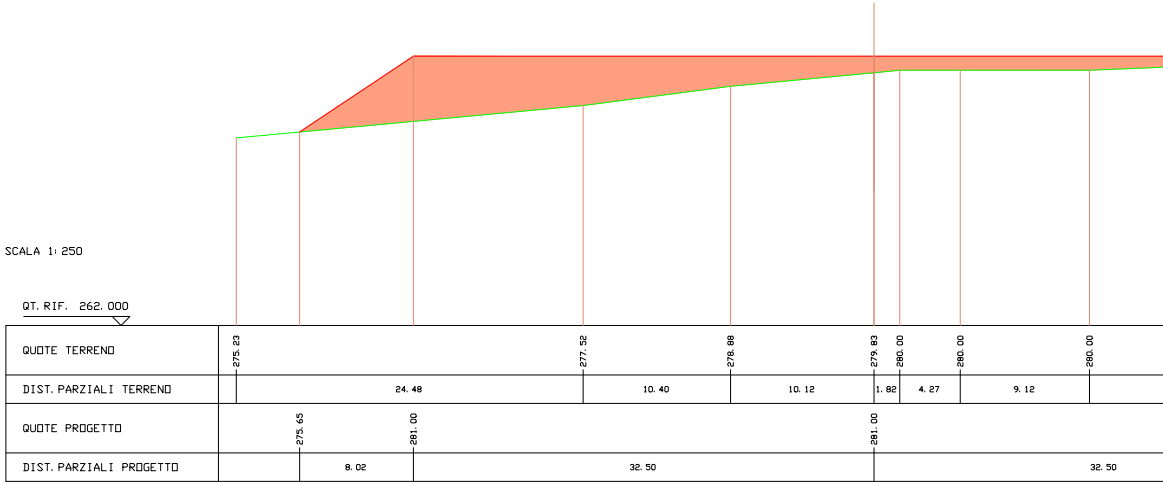
SCALA 1:250
QT. RIF. 262.000
QUOTE TERRENO
DIST. PARZIALI TERRENO
QUOTE PROGETTO
DIST. PARZIALI PROGETTO
275.23
277.52
278.88
279.83
280.00
280.00
280.00
24.48
10.40
10.12
1.82
4.27
9.12
275.65
281.00
281.00
8.02
32.50
32.50

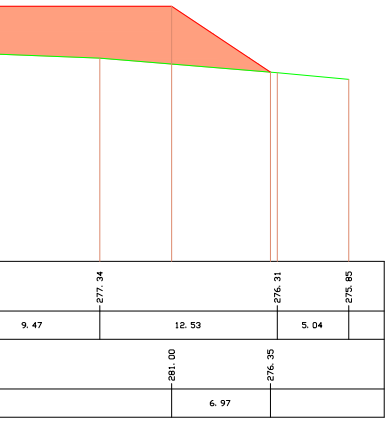
277.34
276.31
275.85
9.47
12.53
5.04
281.00
276.35
6.97

RILEVATI
RILEVATO 264.837 mq

AEROGENERATORE 5
SEZIONE N. : 6 Longitudinale
QT. PROGETTO : 281.000
DIST. PROG. : 65.000
DIST. PREC. : 13.000

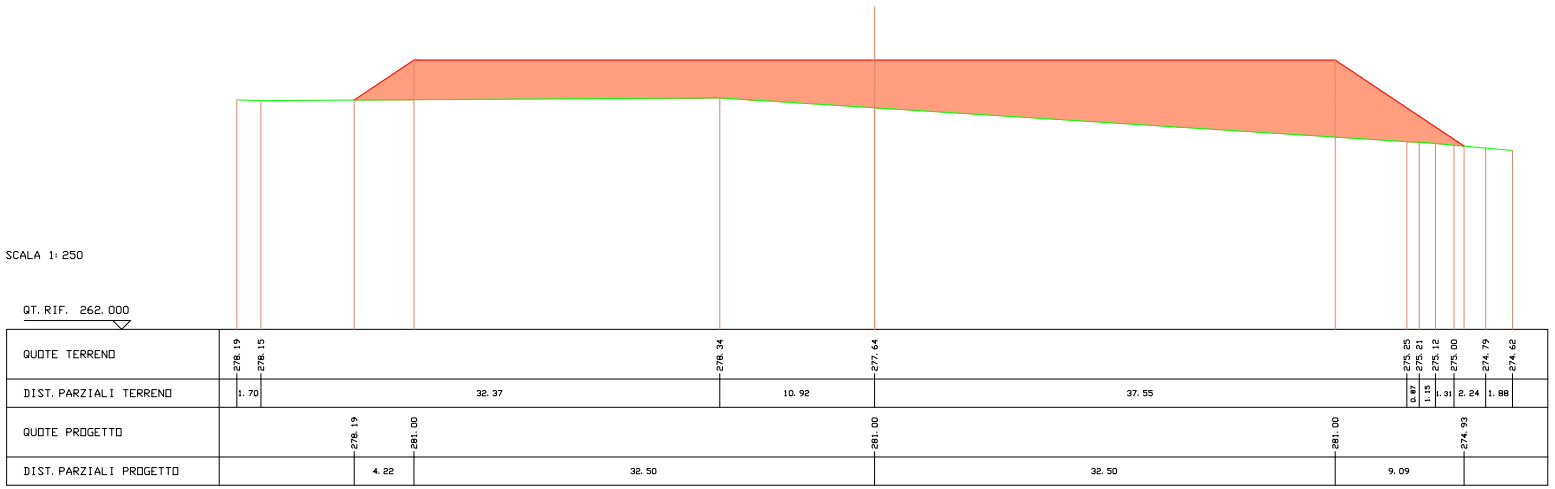
SCALA 1:250
QT. RIF. 262.000
QUOTE TERRENO
278.19
278.15
278.34
277.64
275.25
275.21
275.12
275.00
274.79
274.62
DIST. PARZIALI TERRENO
1.70
32.37
10.92
37.55
0.87
1.15
1.31
2.24
1.88
QUOTE PROGETTO
278.19
281.00
281.00
281.00
274.93
DIST. PARZIALI PROGETTO
4.22
32.50
32.50
9.09

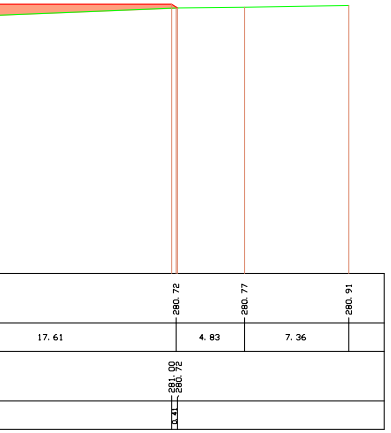
280.72
280.77
280.91
17.61
4.83
7.36
281.00
280.72
0.41

RILEVATI
RILEVATO 186.637 mq

AEROGENERATORE 5
SEZIONE N. : 6 Trasversale
QT. PROGETTO : 281.000
DIST. PROG. : 65.000
DIST. PREC. : 13.000

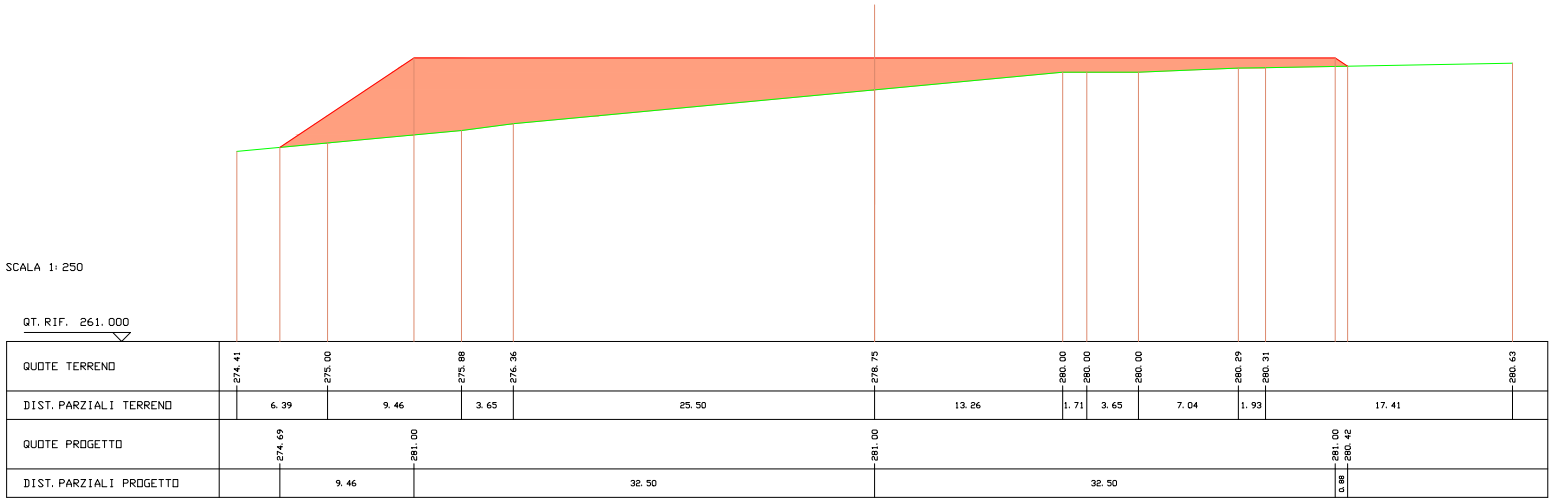
SCALA 1:250
QT. RIF. 261.000
QUOTE TERRENO
274.41
275.00
275.88
276.36
278.75
280.00
280.00
280.00
280.29
280.31
280.63
DIST. PARZIALI TERRENO
6.39
9.46
3.65
25.50
13.26
1.71
3.65
7.04
1.93
17.41
QUOTE PROGETTO
274.69
281.00
281.00
281.00
280.42
DIST. PARZIALI PROGETTO
9.46
32.50
32.50
0.88

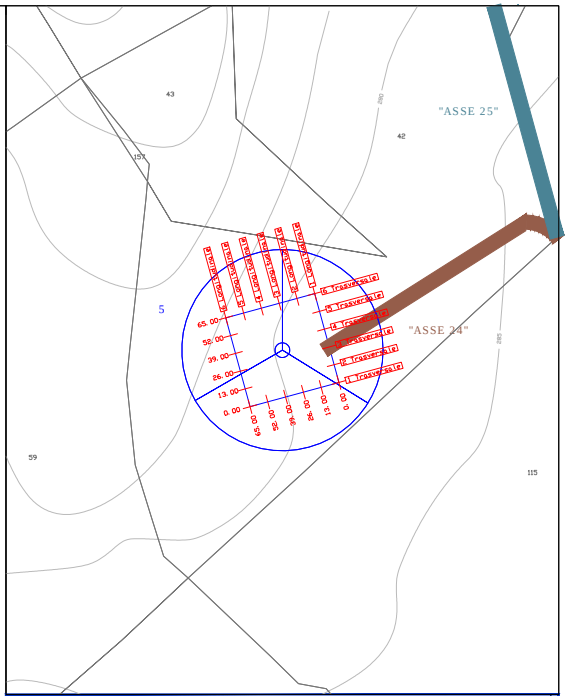
43
"ASSE 25"
42
5
"ASSE 24"
65.00
52.00
39.00
26.00
13.00
0.00
59
115

REGIONE BASILICATA
DIPARTIMENTO ATTIVITA' PRODUTTIVE, POLITICHE DELL'IMPRESA, INNOVAZIONE TECNOLOGICA
UFFICIO ENERGIA

COMUNE DI MONTEMILONE (PZ)
Località "Valle Castagna, Valle Cornuta, Mezzana del Cantone"



REV.	DATA EMISSIONE	CODICE EMISSIONE	DESCRIZIONE REVISIONE	PREPARATO DA	CONTROLLATO DA	APPROVATO DA
04	05/04/17	R	REVISIONE	PLATI	SCAFIDI	SAMMARTANO
03	05/12/16	R	ESECUTIVO	PLATI	SCAFIDI	SAMMARTANO
02	30/03/13	R	REVISIONE	PLATI	CASAREALE	SAMMARTANO
01	30/11/12	R	REVISIONE PERCORSO DI CONNESSIONE	CASAREALE	CASAREALE	SAMMARTANO
00	07/01/11	P	**EMISSIONE**	-	MASTRANGELO	MASTRANGELO
				AUTORIZZAZIONE EMISSIONE		

PROGETTO DI REALIZZAZIONE DI UN PARCO EOLICO

PROPONENTE
MILONIA S.R.L.

TM.E. S.p.A.
Termomeccanica Ecologia

EMESSO DA
PER

ELABORATO
PROFILI LONGITUDINALI ALTIMETRICI E LUNGHEZZE DELLE OPERE E DEI LAVORI DA REALIZZARE

COMMESSA
98102

FORMATO
-

SCALA
1: 200

DOCUMENTO NÀ
A.16.a.14.01

FOGLIO
30

DI
51

INFORMAZIONI RISERVATE. DA NON UTILIZZARE PER SCOPI DIVERSI DA QUELLI PER CUI SONO STATE FORNITE
STAMPARE A COLORI

NOME FILE
A.16.a.14.01.a.R04-30di51