RILEVATI		
RILEVATO	103. 754 mq	🟥

AEROGENERATORE 12
SEZIONE N. : 1 Longitudinale
QT. PROGETTO : 316. 500
DIST. PROG. : 0. 000
DIST. SUCC. : 13. 000

RILEVATI
RILEVATO

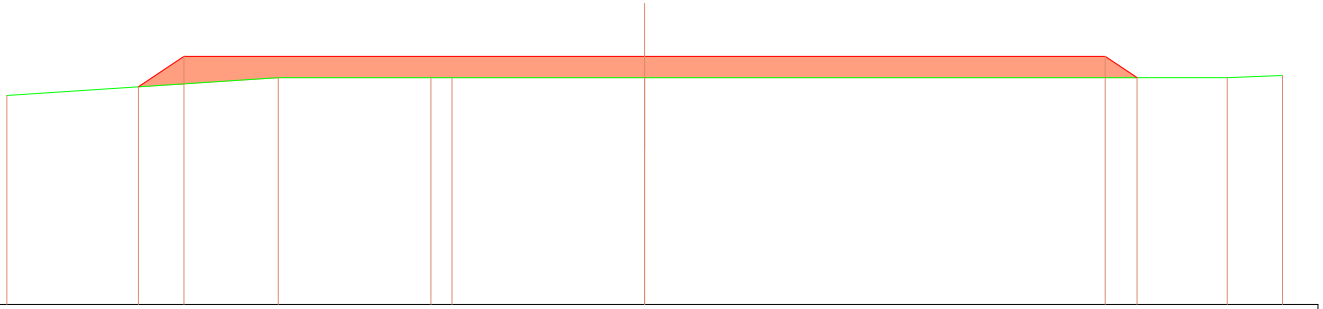

SCALA 1: 250

QT. RIF. 299. 000

QUOTE TERRENO	313. 74	315. 00	315. 00	315. 00	315. 00	315. 00	315. 15	
DIST. PARZIALI TERRENO	19. 15	10. 77	1. 50	13. 59	41. 11	3. 89		
QUOTE PROGETTO	314. 35	316. 50	316. 50	316. 50	315. 00			
DIST. PARZIALI PROGETTO	3. 22	32. 50	32. 50	2. 25				

RILEVATI		
RILEVATO	100. 874 mq	🟥

AEROGENERATORE 12
SEZIONE N. : 1 Trasversale
QT. PROGETTO : 316. 500
DIST. PROG. : 0. 000
DIST. SUCC. : 13. 000

RILEVATI
RILEVATO



SCALA 1: 250

QT. RIF. 300. 000

QUOTE TERRENO	315. 00	315. 00	315. 00		
DIST. PARZIALI TERRENO	45. 00	45. 00			
QUOTE PROGETTO	315. 00	316. 50	316. 50	316. 50	315. 00
DIST. PARZIALI PROGETTO	2. 25	32. 50	32. 50	2. 25	

101. 106 mq

AEROGENERATORE 12
SEZIONE N. : 2 Longitudinale
QT. PROGETTO : 316. 500
DIST. PROG. : 13. 000
DIST. PREC. : 13. 000
DIST. SUCC. : 13. 000

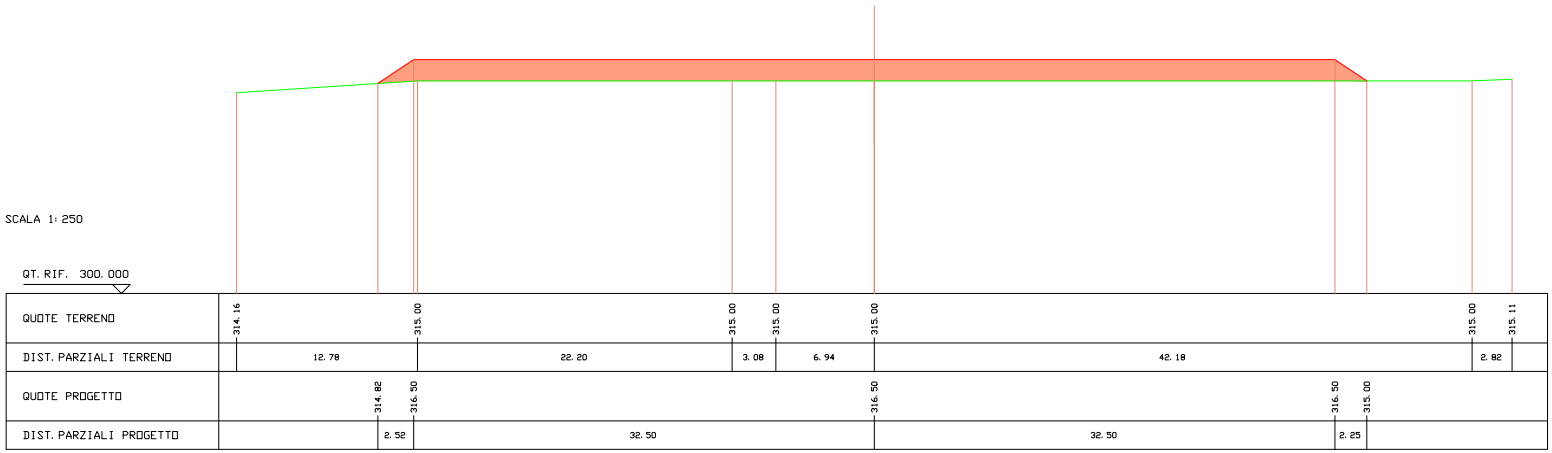
SCALA 1: 250
QT. RIF. 300. 000
QUOTE TERRENO
314. 16
315. 00
315. 00
315. 00
315. 00
315. 00
315. 11
DIST. PARZIALI TERRENO
12. 78
22. 20
3. 08
6. 94
42. 18
2. 82
QUOTE PROGETTO
314. 82
316. 50
316. 50
316. 50
315. 00
DIST. PARZIALI PROGETTO
2. 52
32. 50
32. 50
2. 25

RILEVATI
RILEVATO 100. 875 mq

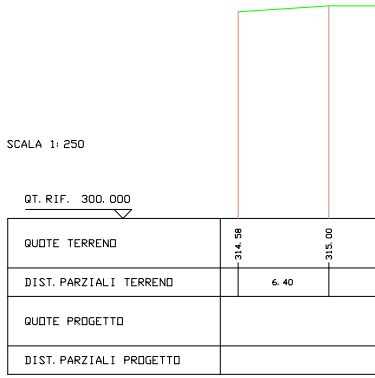
SCALA 1: 250
QT. RIF. 300. 000
QUOTE TERRENO
314. 58
315. 00
DIST. PARZIALI TERRENO
6. 40
QUOTE PROGETTO
DIST. PARZIALI PROGETTO

100. 875 mq

AEROGENERATORE 12
SEZIONE N. : 2 Trasversale
QT. PROGETTO : 316. 500
DIST. PROG. : 13. 000
DIST. PREC. : 13. 000
DIST. SUCC. : 13. 000


SCALA 1: 250
QT. RIF. 300. 000
QUOTE TERRENO
315. 00
315. 00
315. 00
315. 00
DIST. PARZIALI TERRENO
45. 00
32. 22
12. 78
QUOTE PROGETTO
315. 00
316. 50
316. 50
316. 50
315. 00
DIST. PARZIALI PROGETTO
2. 25
32. 50
32. 50
2. 25

RILEVATI
RILEVATO 100. 874 mq

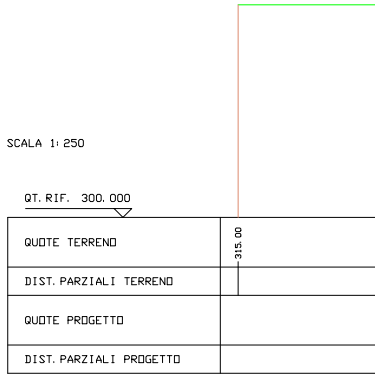
SCALA 1: 250
QT. RIF. 300. 000
QUOTE TERRENO
315. 00
DIST. PARZIALI TERRENO
QUOTE PROGETTO
DIST. PARZIALI PROGETTO

AEROGENERATORE 12
SEZIONE N. : 3 Longitudinale
QT. PROGETTO : 316.500
DIST. PROG. : 26.000
DIST. PREC. : 13.000
DIST. SUCC. : 13.000

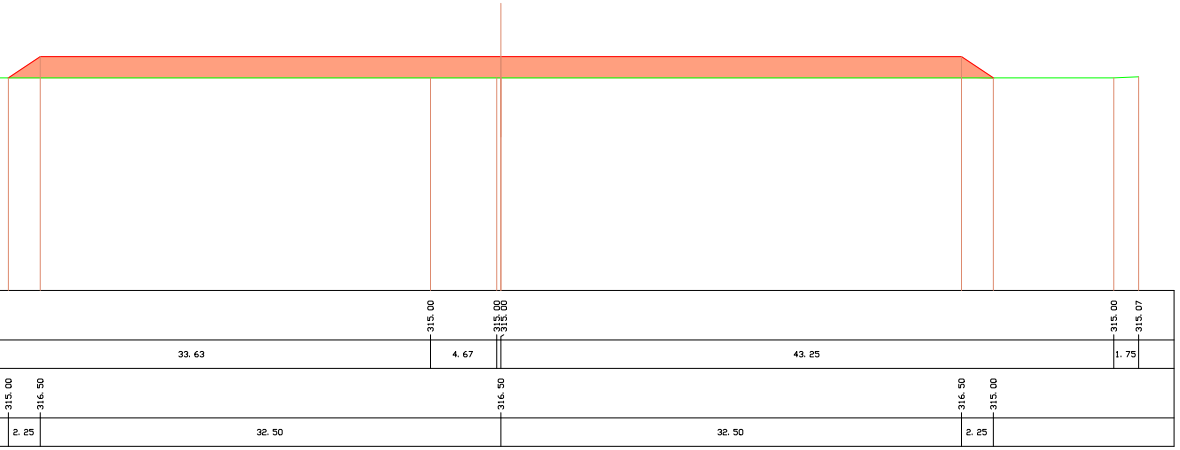
315.00
315.00
315.00
315.00
315.07
33.63
4.67
43.25
1.75
315.00
316.50
316.50
316.50
315.00
2.25
32.50
32.50
2.25

RILEVATI	
RILEVATO	100.874 mq

AEROGENERATORE 12
SEZIONE N. : 4 Longitudinale
QT. PROGETTO : 316.500
DIST. PROG. : 39.000
DIST. PREC. : 13.000
DIST. SUCC. : 13.000

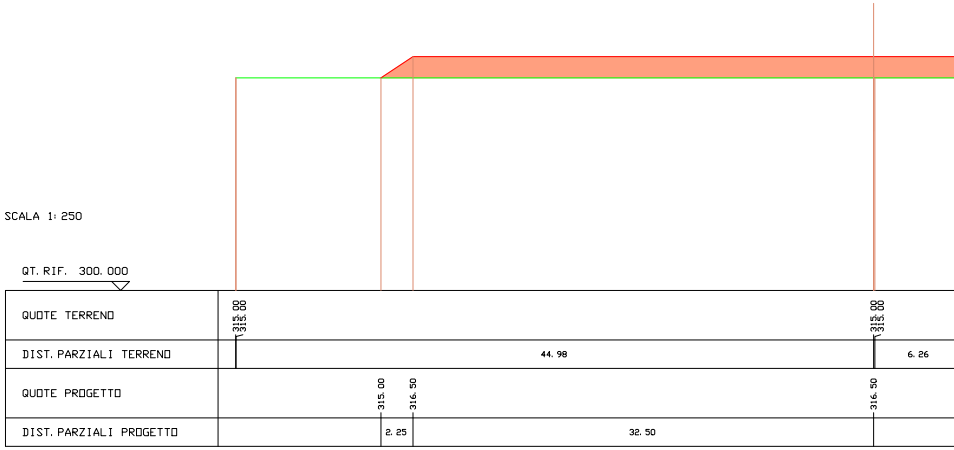
SCALA 1:250
QT. RIF. 300.000
QUOTE TERRENO
DIST. PARZIALI TERRENO
QUOTE PROGETTO
DIST. PARZIALI PROGETTO
315.00
315.00
315.00
315.00
44.98
6.26
315.00
316.50
316.50
2.25
32.50

AEROGENERATORE 12
SEZIONE N. : 3 Trasversale
QT. PROGETTO : 316.500
DIST. PROG. : 26.000
DIST. PREC. : 13.000
DIST. SUCC. : 13.000

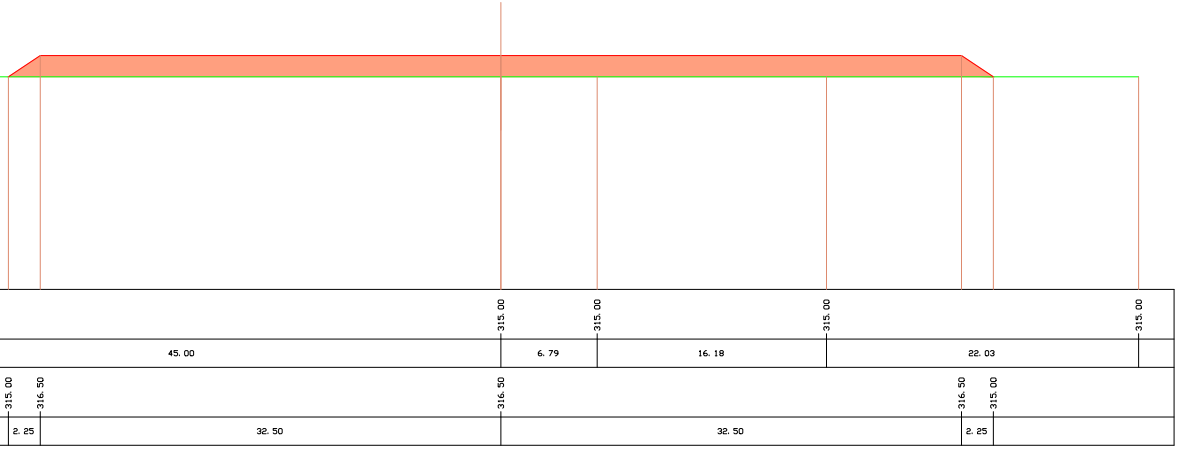
315.00
315.00
315.00
315.00
45.00
6.79
16.18
22.03
315.00
316.50
316.50
316.50
315.00
2.25
32.50
32.50
2.25

RILEVATI	
RILEVATO	100.875 mq

AEROGENERATORE 12
SEZIONE N. : 4 Trasversale
QT. PROGETTO : 316.500
DIST. PROG. : 39.000
DIST. PREC. : 13.000
DIST. SUCC. : 13.000

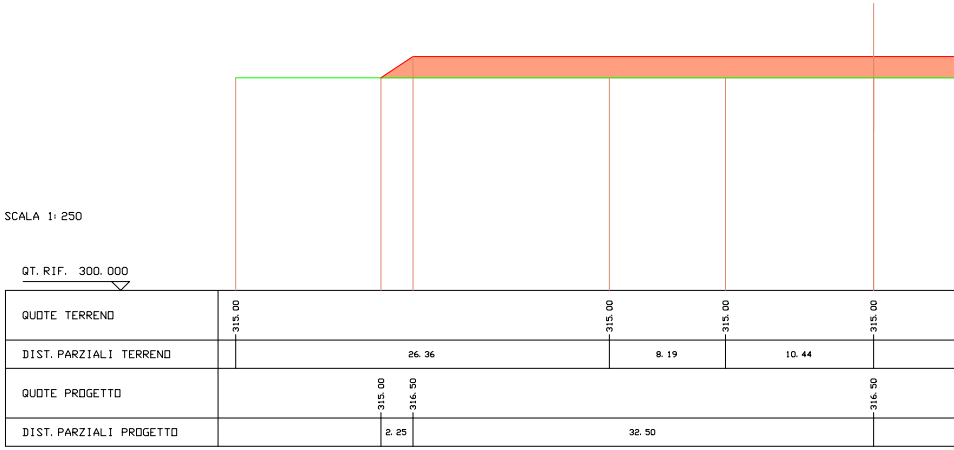
SCALA 1:250
QT. RIF. 300.000
QUOTE TERRENO
DIST. PARZIALI TERRENO
QUOTE PROGETTO
DIST. PARZIALI PROGETTO
315.00
315.00
315.00
315.00
26.36
8.19
10.44
315.00
316.50
316.50
2.25
32.50

RILEVATI		
RILEVATO	100.875 mq	🟧

AEROGENERATORE 12
SEZIONE N. : 5 Longitudinale
QT. PROGETTO : 316.500
DIST.PROG. : 52.000
DIST.PREC. : 13.000
DIST.SUCC. : 13.000

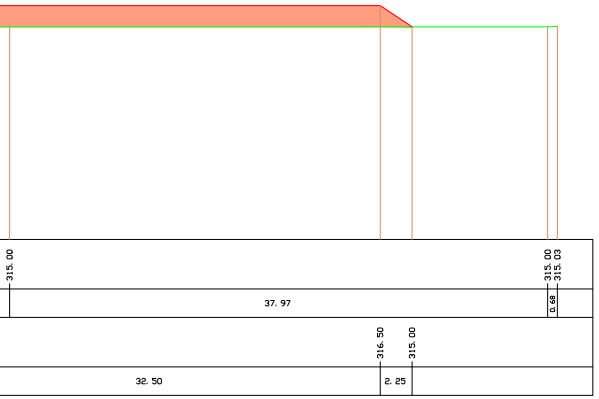
315.00
315.00
315.03
37.97
0.68
316.50
315.00
32.50
2.25

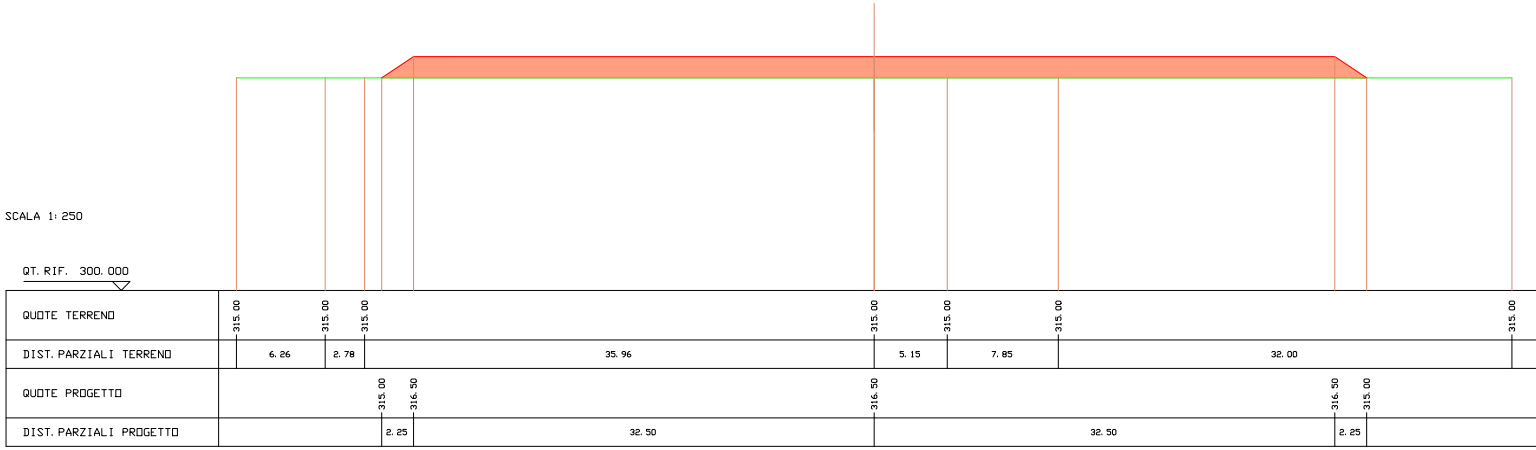
SCALA 1:250
QT.RIF. 300.000
QUOTE TERRENO
315.00
315.00
315.00
315.00
315.00
315.00
315.00
DIST.PARZIALI TERRENO
6.26
2.78
35.96
5.15
7.85
32.00
QUOTE PROGETTO
315.00
316.50
316.50
316.50
315.00
DIST.PARZIALI PROGETTO
2.25
32.50
32.50
2.25

RILEVATI		
RILEVATO	100.874 mq	🟧

AEROGENERATORE 12
SEZIONE N. : 5 Trasversale
QT. PROGETTO : 316.500
DIST.PROG. : 52.000
DIST.PREC. : 13.000
DIST.SUCC. : 13.000

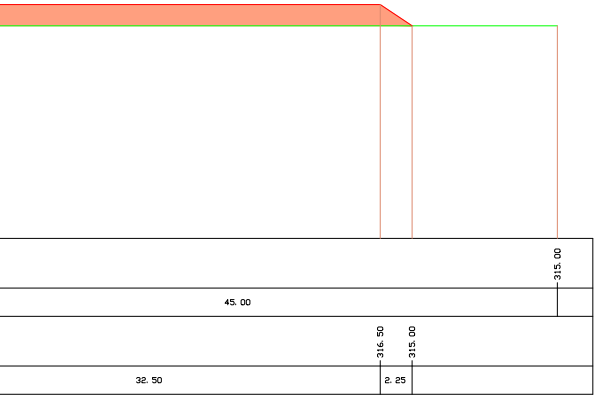
315.00
45.00
316.50
315.00
32.50
2.25


SCALA 1:250
QT.RIF. 300.000
QUOTE TERRENO
315.00
315.00
315.00
315.00
315.00
315.00
DIST.PARZIALI TERRENO
0.94
43.85
36.98
8.02
QUOTE PROGETTO
315.00
316.50
316.50
316.50
315.00
DIST.PARZIALI PROGETTO
2.25
32.50
32.50
2.25

RILEVATI
RILEVATO 100.875 mq 🟥

AEROGENERATORE 12
SEZIONE N. : 6 Longitudinale
QT. PROGETTO : 316.500
DIST. PROG. : 65.000
DIST. PREC. : 13.000



SCALA 1:250

QT. RIF. 300.000

QUOTE TERRENO	315.00	315.00	315.00	315.00	315.00	315.00	315.00	
DIST. PARZIALI TERRENO	15.14	6.14	23.72	10.21	9.44	25.36		
QUOTE PROGETTO	315.00	316.50	316.50	316.50	315.00			
DIST. PARZIALI PROGETTO	2.25	32.50	32.50	2.25				

RILEVATI
RILEVATO 105.097 mq 🟥

AEROGENERATORE 12
SEZIONE N. : 6 Trasversale
QT. PROGETTO : 316.500
DIST. PROG. : 65.000
DIST. PREC. : 13.000

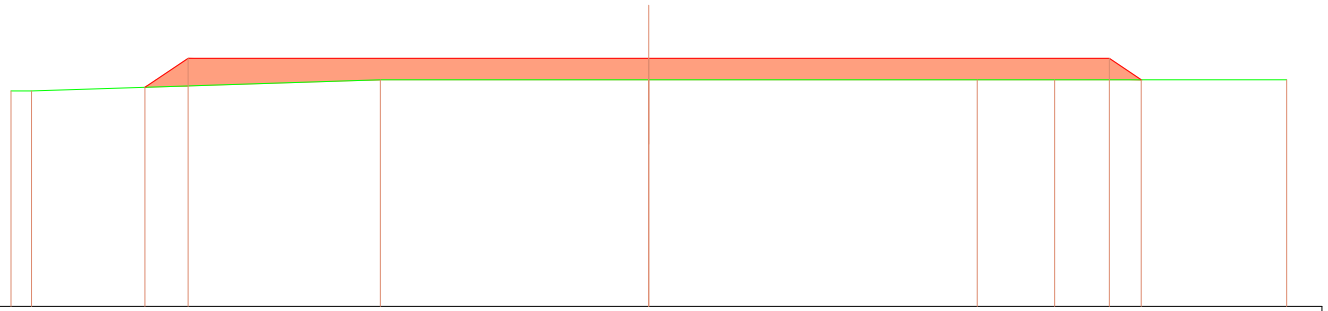

SCALA 1:250

QT. RIF. 299.000

QUOTE TERRENO	314.21	314.21	315.00	315.00	315.00	315.00	315.00	
DIST. PARZIALI TERRENO	1.44	24.62	18.94	23.17	5.46	16.37		
QUOTE PROGETTO	314.47	316.50	316.50	316.50	315.00			
DIST. PARZIALI PROGETTO	3.05	32.50	32.50	2.25				

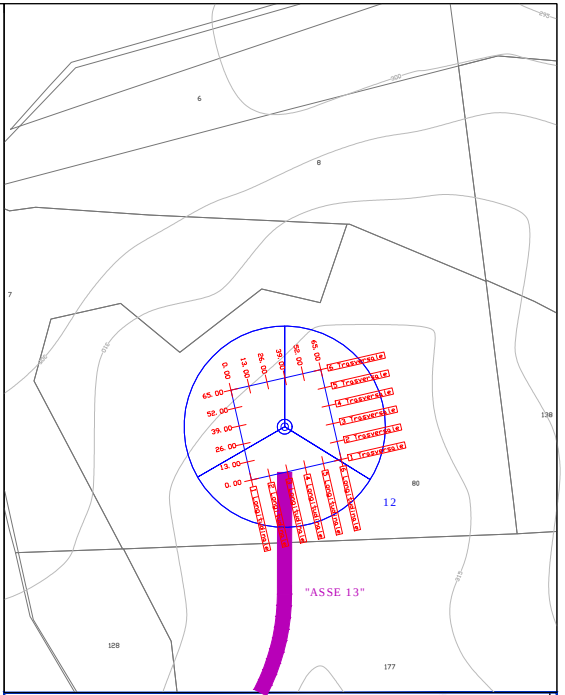
6
8
7
128
177
130
80
12
"ASSE 13"
0.00
13.00
26.00
39.00
52.00
65.00
1 Trasversale
2 Trasversale
3 Trasversale
4 Trasversale
5 Trasversale
6 Trasversale
1 Longitudinale
2 Longitudinale
3 Longitudinale
4 Longitudinale
5 Longitudinale
6 Longitudinale

REGIONE BASILICATA
DIPARTIMENTO ATTIVITA' PRODUTTIVE, POLITICHE DELL'IMPRESA, INNOVAZIONE TECNOLOGICA
UFFICIO ENERGIA

COMUNE DI MONTEMILONE (PZ)
Località "Valle Castagna, Valle Cornuta, Mezzana del Cantone"

REV.	DATA EMISSIONE	CODICE EMISSIONE	DESCRIZIONE REVISIONE	PREPARATO DA	CONTROLLATO DA	APPROVATO DA
04	05/04/17	R	REVISIONE	PLATI	SCAFIDI	SAMMARTANO
03	05/12/16	R	ESECUTIVO	PLATI	SCAFIDI	SAMMARTANO
02	30/03/13	R	REVISIONE	PLATI	CASAREALE	SAMMARTANO
01	30/11/12	R	REVISIONE PERCORSO DI CONNESSIONE	CASAREALE	CASAREALE	SAMMARTANO
00	07/01/11	P	**EMISSIONE**	-	MASTRANGELO	MASTRANGELO

AUTORIZZAZIONE EMISSIONE

PROGETTO DI REALIZZAZIONE DI UN PARCO EOLICO

PROPONENTE
MILONIA S.R.L.

EMESSO DA
PER

ELABORATO
PROFILI LONGITUDINALI ALTIMETRICI E LUNGHEZZE DELLE OPERE E DEI LAVORI DA REALIZZARE

TM.E. S.p.A.
Termomeccanica Ecologia

COMMESSA 98102
FORMATO -
SCALA 1: 200
DOCUMENTO N° A.16.a.14.01
FOGLIO 37
DI 51

INFORMAZIONI RISERVATE. DA NON UTILIZZARE PER SCOPI DIVERSI DA QUELLI PER CUI SONO STATE FORNITE
STAMPARE A COLORI

NOME FILE A.16.a.14.01.a.R04-37di51