SCAVI E BONIFICHE		
STERRO	9. 035 mq	🟨
RILEVATI		
RILEVATO	12. 706 mq	🟥

AERDGENERATDRE 13
SEZIDNE N. : 1 Longitudinale
QT. PRDGETTD : 317. 500
DIST. PRDG. : 0. 000
DIST. SUCC. : 13. 000

RILEVATI
RILEVATD

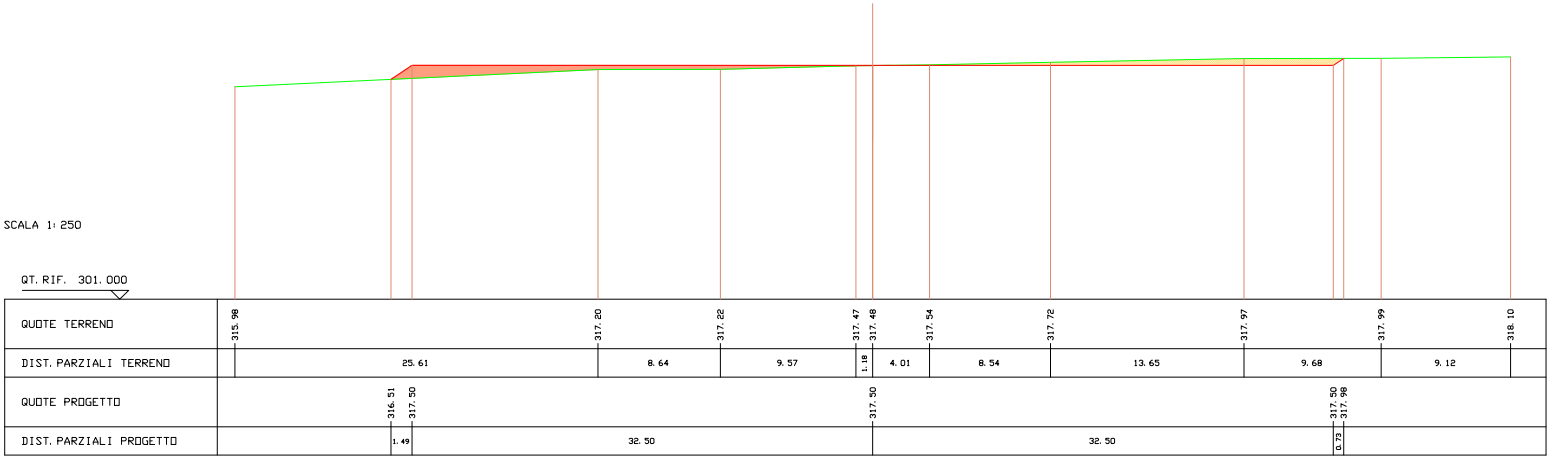
SCALA 1: 250
QT. RIF. 301. 000
QUDTE TERRENO
315. 98
317. 20
317. 22
317. 47
317. 48
317. 54
317. 72
317. 97
317. 99
318. 10
DIST. PARZIALI TERRENO
25. 61
8. 64
9. 57
1. 18
4. 01
8. 54
13. 65
9. 68
9. 12
QUDTE PRDGETTD
316. 51
317. 50
317. 50
317. 50
317. 98
DIST. PARZIALI PRDGETTD
1. 49
32. 50
32. 50
0. 73

SCAVI E BONIFICHE		
STERRO	2. 939 mq	🟨
RILEVATI		
RILEVATO	65. 126 mq	🟥

AERDGENERATDRE 13
SEZIDNE N. : 1 Trasversale
QT. PRDGETTD : 317. 500
DIST. PRDG. : 0. 000
DIST. SUCC. : 13. 000

SCAVI E BON
STERRD
RILEVATI
RILEVATD

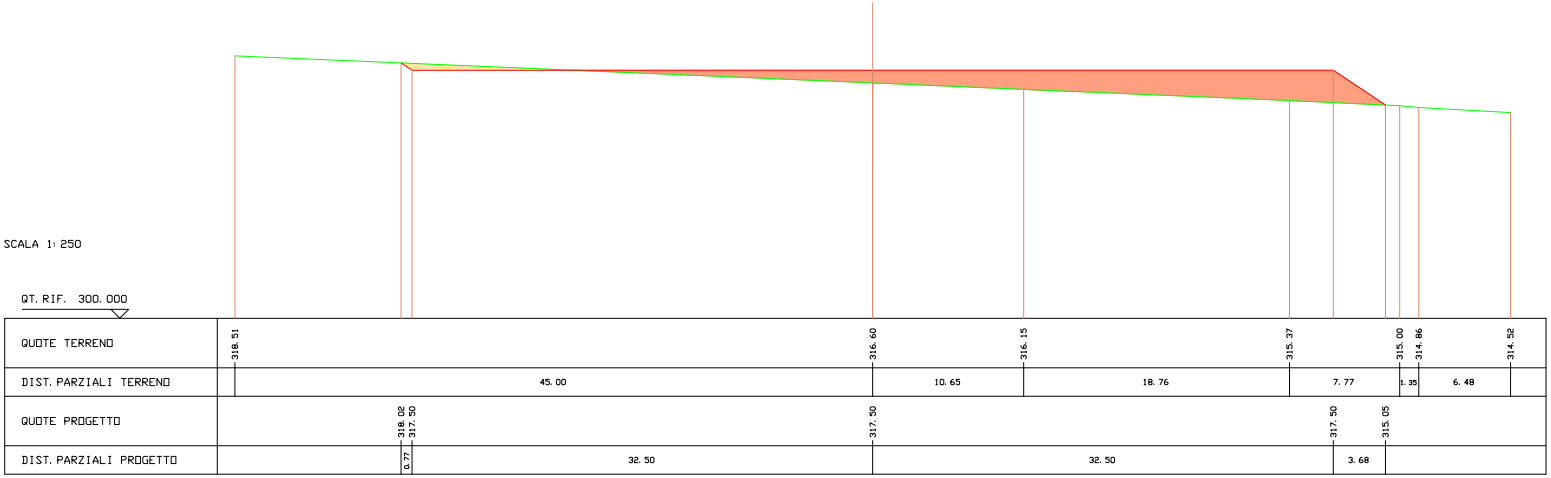
SCALA 1: 250
QT. RIF. 300. 000
QUDTE TERRENO
318. 51
316. 60
316. 15
315. 37
315. 00
314. 86
314. 52
DIST. PARZIALI TERRENO
45. 00
10. 65
18. 76
7. 77
1. 35
6. 48
QUDTE PRDGETTD
318. 02
317. 50
317. 50
317. 50
315. 05
DIST. PARZIALI PRDGETTD
0. 77
32. 50
32. 50
3. 68

34. 220 mq

AERDGENERATDRE 13
SEZIDNE N. : 2 Longitudinale
QT. PRDGETTD : 317. 500
DIST. PRDG. : 13. 000
DIST. PREC. : 13. 000
DIST. SUCC. : 13. 000

RILEVATI
RILEVATD 66. 882 mq

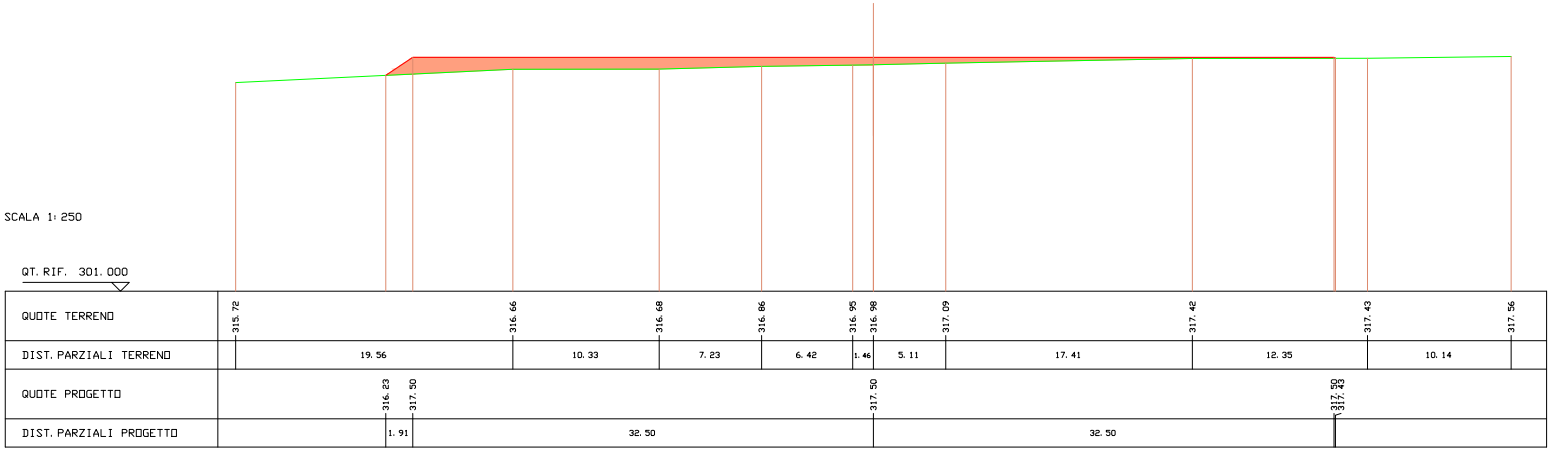
SCALA 1: 250
QT. RIF. 301. 000
QUDTE TERRENO
315. 72
316. 66
316. 68
316. 86
316. 95
316. 98
317. 09
317. 42
317. 43
317. 56
DIST. PARZIALI TERRENO
19. 56
10. 33
7. 23
6. 42
1. 46
5. 11
17. 41
12. 35
10. 14
QUDTE PRDGETTD
316. 23
317. 50
317. 50
317. 50
317. 43
DIST. PARZIALI PRDGETTD
1. 91
32. 50
32. 50


SCALA 1: 250
QT. RIF. 301. 000
QUDTE TERRENO
315. 46
DIST. PARZIALI TERRENO
13. 52
QUDTE PRDGETTD
DIST. PARZIALI PRDGETTD

FICHE
1. 709 mq
66. 768 mq

AERDGENERATDRE 13
SEZIDNE N. : 2 Trasversale
QT. PRDGETTD : 317. 500
DIST. PRDG. : 13. 000
DIST. PREC. : 13. 000
DIST. SUCC. : 13. 000

SCAVI E BONIFICHE
STERRD 0. 117 mq
RILEVATI
RILEVATD 77. 180 mq

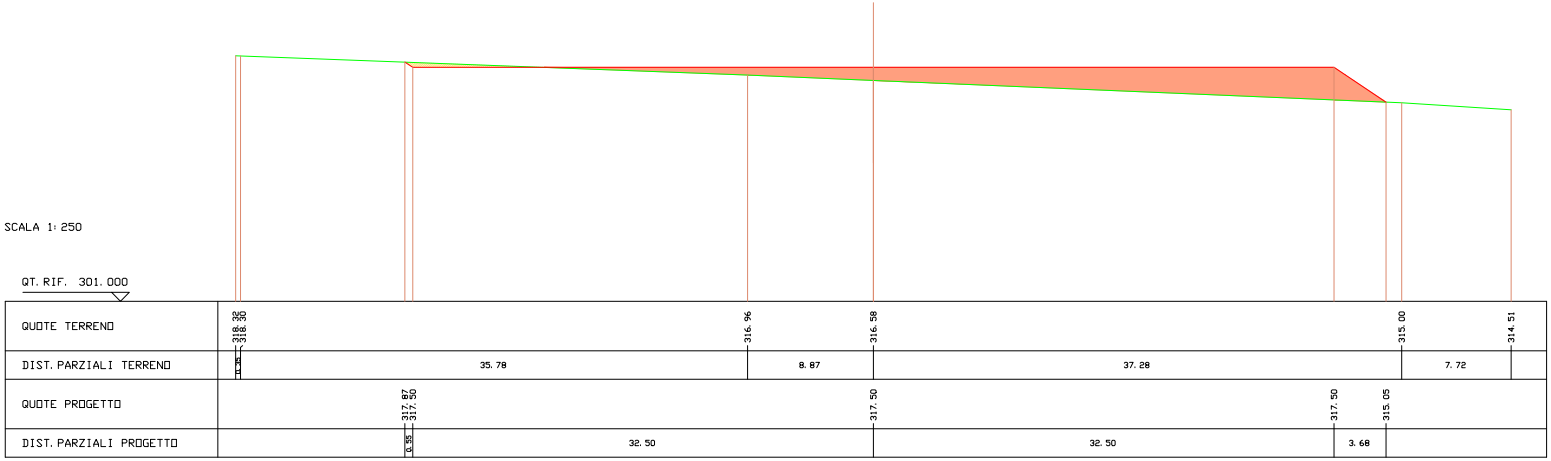
SCALA 1: 250
QT. RIF. 301. 000
QUDTE TERRENO
318. 32
318. 30
316. 96
316. 58
315. 00
314. 51
DIST. PARZIALI TERRENO
0. 35
35. 78
8. 87
37. 28
7. 72
QUDTE PRDGETTD
317. 87
317. 50
317. 50
317. 50
315. 05
DIST. PARZIALI PRDGETTD
0. 55
32. 50
32. 50
3. 68

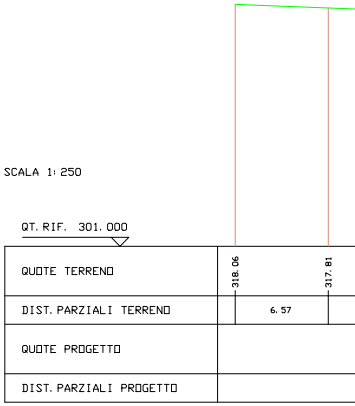
SCALA 1: 250
QT. RIF. 301. 000
QUDTE TERRENO
318. 06
317. 81
DIST. PARZIALI TERRENO
6. 57
QUDTE PRDGETTD
DIST. PARZIALI PRDGETTD

AEROGENERATORE 13
SEZIONE N. : 3 Longitudinale
QT. PROGETTO : 317.500
DIST. PROG. : 26.000
DIST. PREC. : 13.000
DIST. SUCC. : 13.000

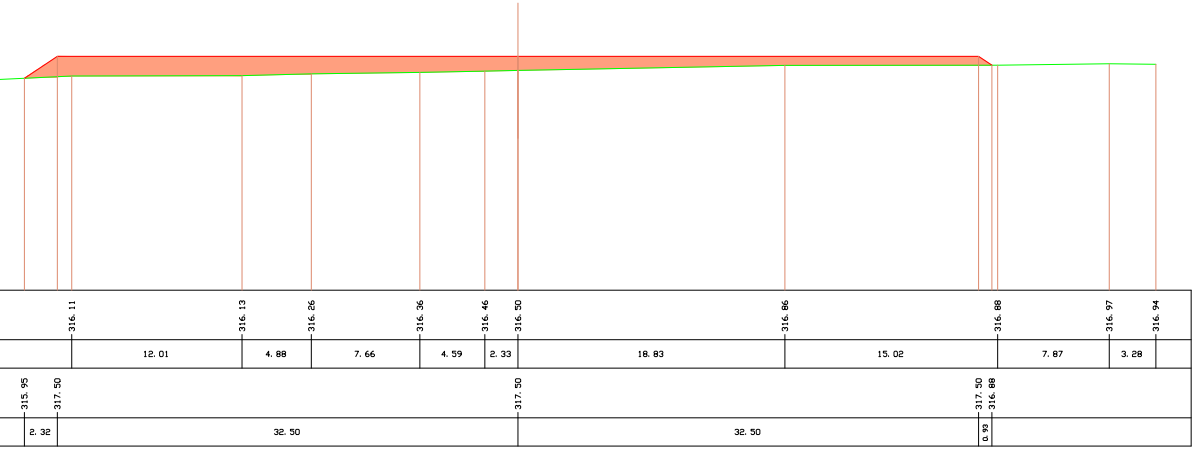
316.11
316.13
316.26
316.36
316.46
316.50
316.86
316.88
316.97
316.94
12.01
4.88
7.66
4.59
2.33
18.83
15.02
7.87
3.28
315.95
317.50
317.50
317.50
316.88
2.32
32.50
32.50
0.93

AEROGENERATORE 13
SEZIONE N. : 3 Trasversale
QT. PROGETTO : 317.500
DIST. PROG. : 26.000
DIST. PREC. : 13.000
DIST. SUCC. : 13.000

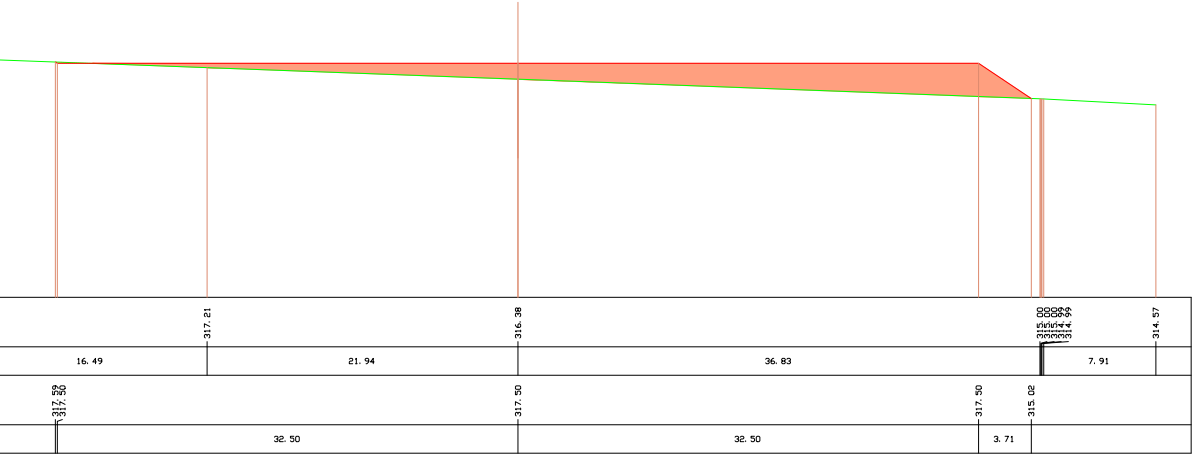
317.21
316.38
315.00
315.00
315.09
314.99
314.99
314.57
16.49
21.94
36.83
7.91
317.59
317.50
317.50
317.50
315.02
32.50
32.50
3.71

RILEVATI
RILEVATO 101.851 mq 🟥

AEROGENERATORE 13
SEZIONE N. : 4 Longitudinale
QT. PROGETTO : 317.500
DIST. PROG. : 39.000
DIST. PREC. : 13.000
DIST. SUCC. : 13.000

SCALA 1:250

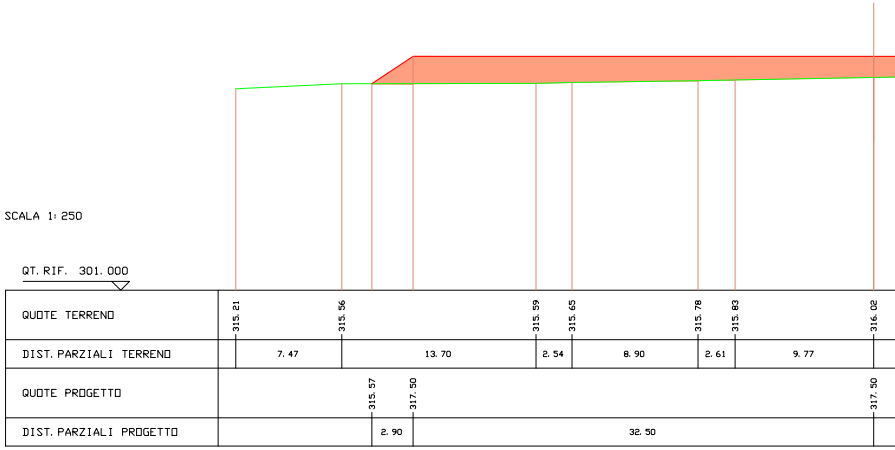
QT. RIF. 301.000
QUOTE TERRENO
DIST. PARZIALI TERRENO
QUOTE PROGETTO
DIST. PARZIALI PROGETTO
315.21
315.56
315.59
315.65
315.78
315.83
316.02
7.47
13.70
2.54
8.90
2.61
9.77
315.57
317.50
317.50
2.90
32.50

RILEVATI
RILEVATO 94.061 mq 🟥

AEROGENERATORE 13
SEZIONE N. : 4 Trasversale
QT. PROGETTO : 317.500
DIST. PROG. : 39.000
DIST. PREC. : 13.000
DIST. SUCC. : 13.000

SCALA 1:250

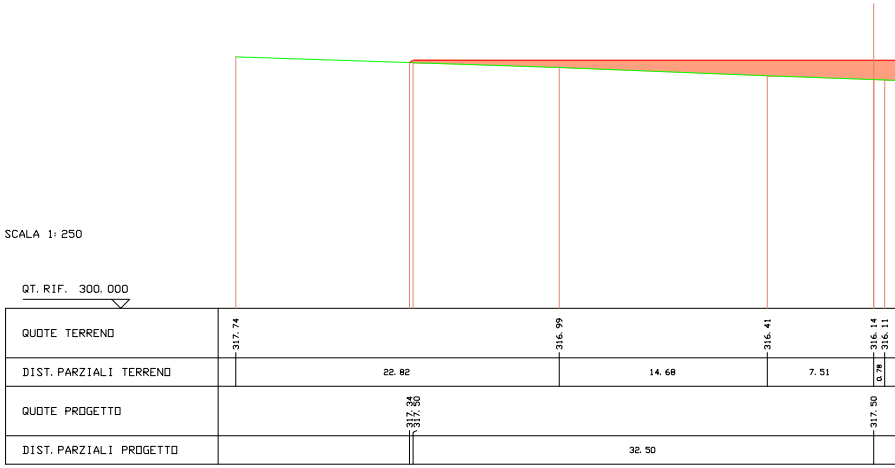
QT. RIF. 300.000
QUOTE TERRENO
DIST. PARZIALI TERRENO
QUOTE PROGETTO
DIST. PARZIALI PROGETTO
317.74
316.99
316.41
316.14
316.11
22.82
14.68
7.51
0.78
317.34
317.50
317.50
32.50

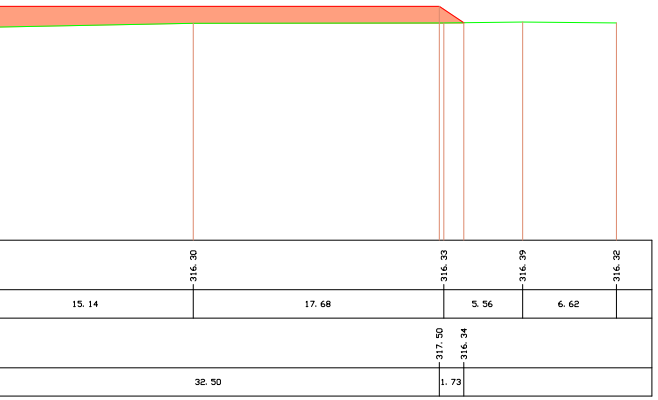
316.30
316.33
316.39
316.32
15.14
17.68
5.56
6.62
317.50
316.34
32.50
1.73

RILEVATI
RILEVATO 138.155 mq

AEROGENERATORE 13
SEZIONE N. : 5 Longitudinale
QT. PROGETTO : 317.500
DIST. PROG. : 52.000
DIST. PREC. : 13.000
DIST. SUCC. : 13.000

SCALA 1:250

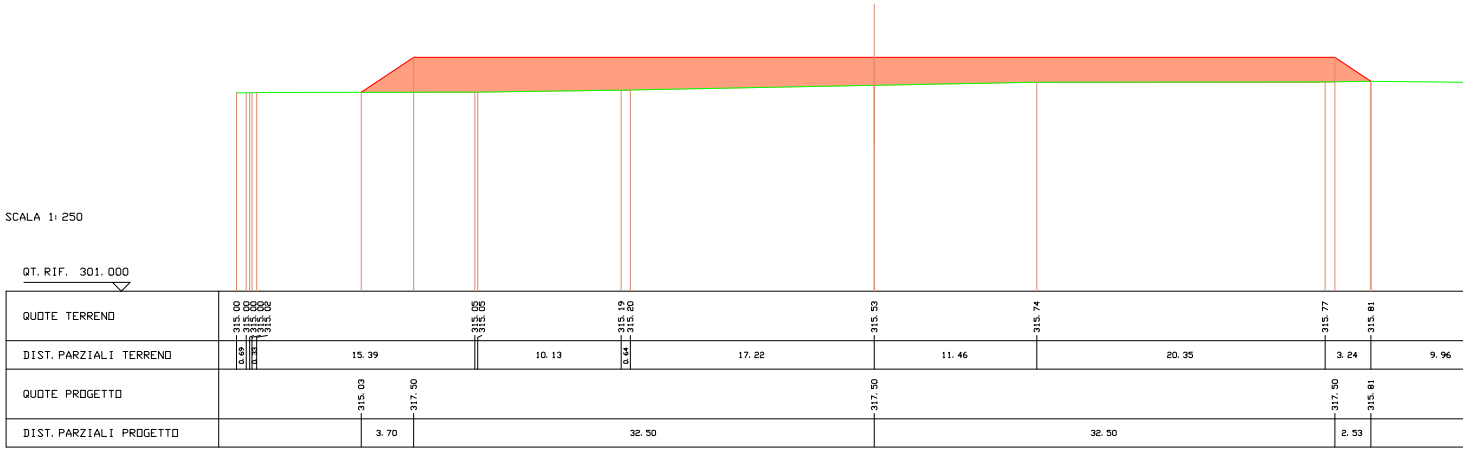
QT. RIF. 301.000
QUOTE TERRENO
DIST. PARZIALI TERRENO
QUOTE PROGETTO
DIST. PARZIALI PROGETTO
315.00
315.00
315.00
315.02
315.02
315.05
315.05
315.19
315.20
315.53
315.74
315.77
315.81
0.69
0.33
15.39
10.13
0.64
17.22
11.46
20.35
3.24
9.96
315.03
317.50
317.50
317.50
315.81
3.70
32.50
32.50
2.53

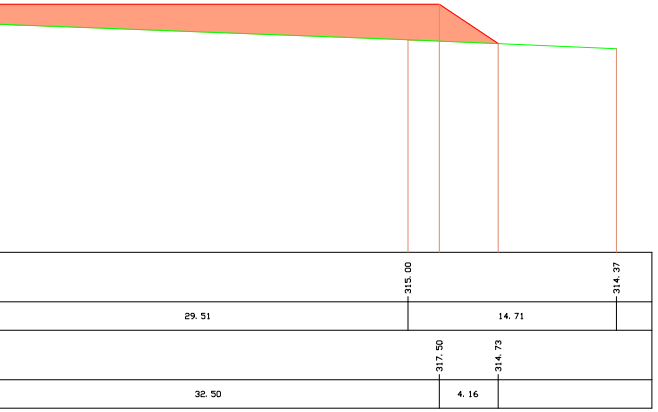
315.00
314.37
29.51
14.71
317.50
314.73
32.50
4.16

RILEVATI
RILEVATO 109.763 mq

AEROGENERATORE 13
SEZIONE N. : 5 Trasversale
QT. PROGETTO : 317.500
DIST. PROG. : 52.000
DIST. PREC. : 13.000
DIST. SUCC. : 13.000

SCALA 1:250

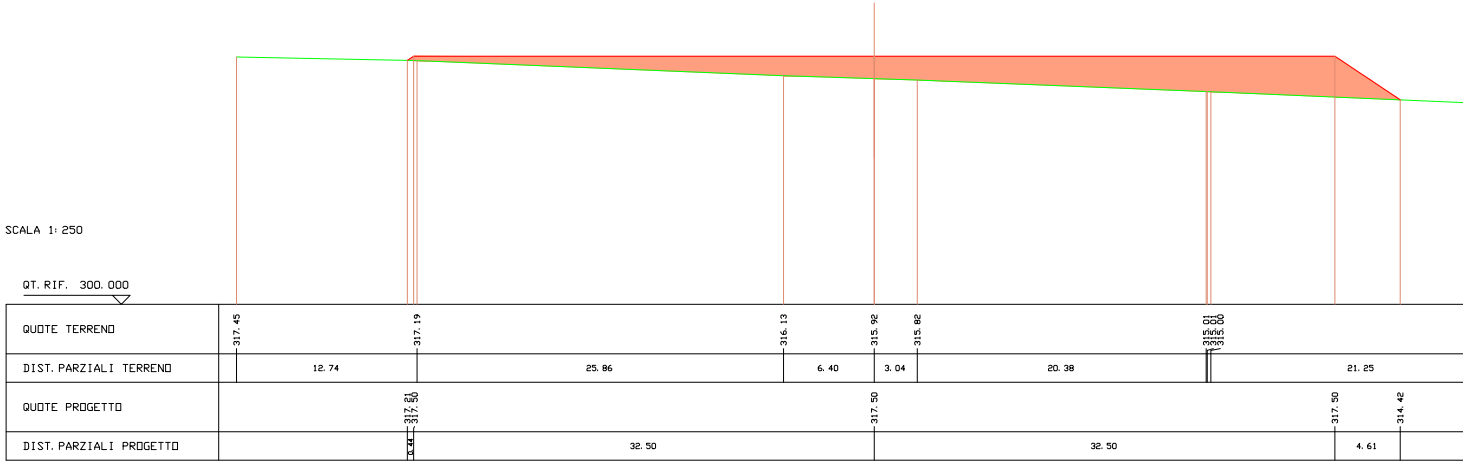
QT. RIF. 300.000
QUOTE TERRENO
DIST. PARZIALI TERRENO
QUOTE PROGETTO
DIST. PARZIALI PROGETTO
317.45
317.19
316.13
315.92
315.82
315.01
315.00
315.00
12.74
25.86
6.40
3.04
20.38
21.25
317.21
317.50
317.50
317.50
314.42
0.44
32.50
32.50
4.61

RILEVATI		
RILEVATO	177.150 mq	🟥

AERDGENERATORE 13
SEZIONE N. : 6 Longitudinale
QT. PROGETTO : 317.500
DIST. PROG. : 65.000
DIST. PREC. : 13.000

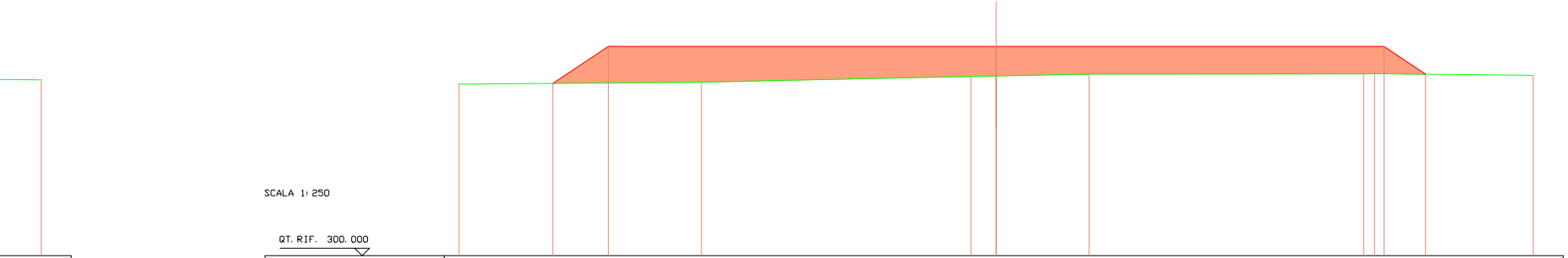

SCALA 1: 250

QT. RIF. 300.000

315.71									
QUOTE TERRENO	314.35	314.51	315.00	315.04	315.19	315.22	315.23	315.09	
DIST. PARZIALI TERRENO	20.30	22.59	2.10	7.78	23.01	0.92	13.30		
QUOTE PROGETTO	314.41	317.50	317.50	317.50	315.19				
DIST. PARZIALI PROGETTO	4.63	32.50	32.50	3.47					

RILEVATI		
RILEVATO	124.562 mq	🟥

AERDGENERATORE 13
SEZIONE N. : 6 Trasversale
QT. PROGETTO : 317.500
DIST. PROG. : 65.000
DIST. PREC. : 13.000



SCALA 1: 250

QT. RIF. 299.000

314.08							
QUOTE TERRENO	316.83	316.02	315.84	315.00	315.00	313.81	
DIST. PARZIALI TERRENO	40.69	4.31	20.41	1.24	23.35		
QUOTE PROGETTO	316.60	317.50	317.50	317.50	314.19		
DIST. PARZIALI PROGETTO	1.34	32.50	32.50	4.96			

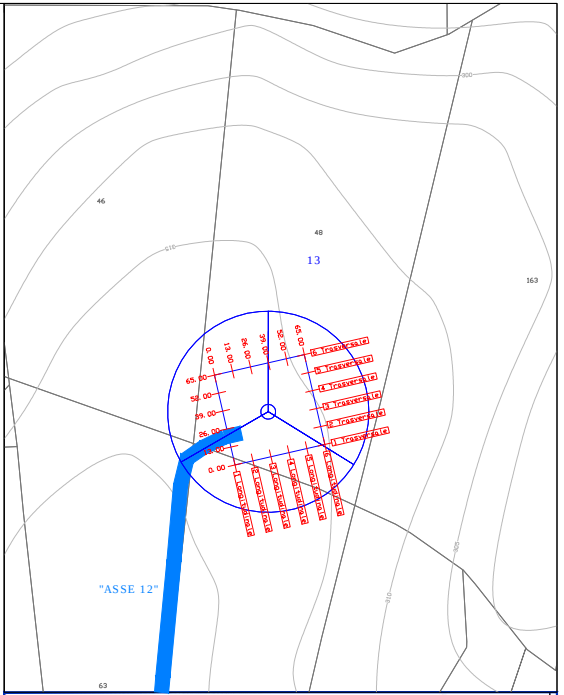
46
48
13
163
310
300
305
310
63
"ASSE 12"
0.00
13.00
26.00
39.00
52.00
65.00
0.00
13.00
26.00
39.00
52.00
65.00
6 Trasversale
5 Trasversale
4 Trasversale
3 Trasversale
2 Trasversale
1 Trasversale
1 Longitudinale
2 Longitudinale
3 Longitudinale
4 Longitudinale
5 Longitudinale
6 Longitudinale

REGIONE BASILICATA
DIPARTIMENTO ATTIVITA' PRODUTTIVE, POLITICHE DELL'IMPRESA, INNOVAZIONE TECNOLOGICA
UFFICIO ENERGIA

COMUNE DI MONTEMILONE (PZ)
Località "Valle Castagna, Valle Cornuta, Mezzana del Cantone"

REV.	DATA EMISSIONE	CODICE EMISSIONE	DESCRIZIONE REVISIONE	PREPARATO DA	CONTROLLATO DA	APPROVATO DA
04	05/04/17	R	REVISIONE	PLATI	SCAFIDI	SAMMARTANO
03	05/12/16	R	ESECUTIVO	PLATI	SCAFIDI	SAMMARTANO
02	30/03/13	R	REVISIONE	PLATI	CASAREALE	SAMMARTANO
01	30/11/12	R	REVISIONE PERCORSO DI CONNESSIONE	CASAREALE	CASAREALE	SAMMARTANO
00	07/01/11	P	**EMISSIONE**	-	MASTRANGELO	MASTRANGELO

AUTORIZZAZIONE EMISSIONE

PROGETTO DI REALIZZAZIONE DI UN PARCO EOLICO

PROPONENTE MILONIA S.R.L.	EMESSO DA PER	ELABORATO PROFILI LONGITUDINALI ALTIMETRICI E LUNGHEZZE DELLE OPERE E DEI LAVORI DA REALIZZARE

TM.E. S.p.A.
Termomeccanica Ecologia

COMMESSA	FORMATO	SCALA
98102	-	1: 200

DOCUMENTO N°	FOGLIO	DI
A.16.a.14.01	38	51

INFORMAZIONI RISERVATE. DA NON UTILIZZARE PER SCOPI DIVERSI DA QUELLI PER CUI SONO STATE FORNITE
STAMPARE A COLORI

NOME FILE
A.16.a.14.01.a.R04-38di51