SCAVI E BONIFICHE		
STERRO	1.042 mq	🟨

RILEVATI		
RILEVATO	188.542 mq	🟥

AEROGENERATORE 14
SEZIONE N. : 1 Longitudinale
QT. PROGETTO : 316.500
DIST. PROG. : 0.000
DIST. SUCC. : 13.000

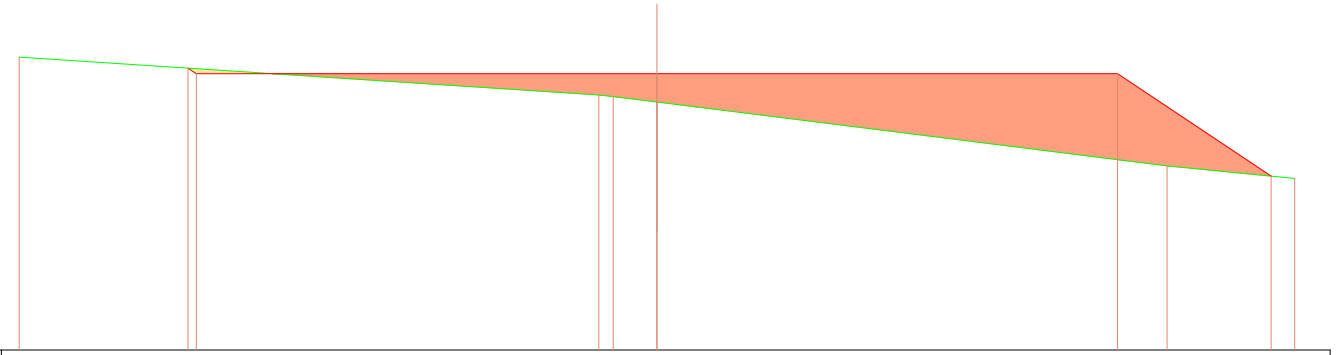

SCALA 1:250

QT. RIF. 297.000

QUOTE TERRENO	317.66 315.00 314.89 314.51 310.00 309.11
DIST. PARZIALI TERRENO	40.89 1.01 3.09 35.99 9.01
QUOTE PROGETTO	316.89 316.50 316.50 316.50 309.27
DIST. PARZIALI PROGETTO	0.58 32.50 32.50 10.84

SCAVI E BONIFICHE		
STERRO	6.702 mq	🟨

RILEVATI		
RILEVATO	144.199 mq	🟥



SCALA 1:250

QT. RIF. 298.000

QUOTE TERRENO	318.28
DIST. PARZIALI TERRENO	12.67
QUOTE PROGETTO	
DIST. PARZIALI PROGETTO	

SCAVI E BONIFICHE		
STERRO	87.168 mq	🟨

AEROGENERATORE 14
SEZIONE N. : 1 Trasversale
QT. PROGETTO : 316.500
DIST. PROG. : 0.000
DIST. SUCC. : 13.000

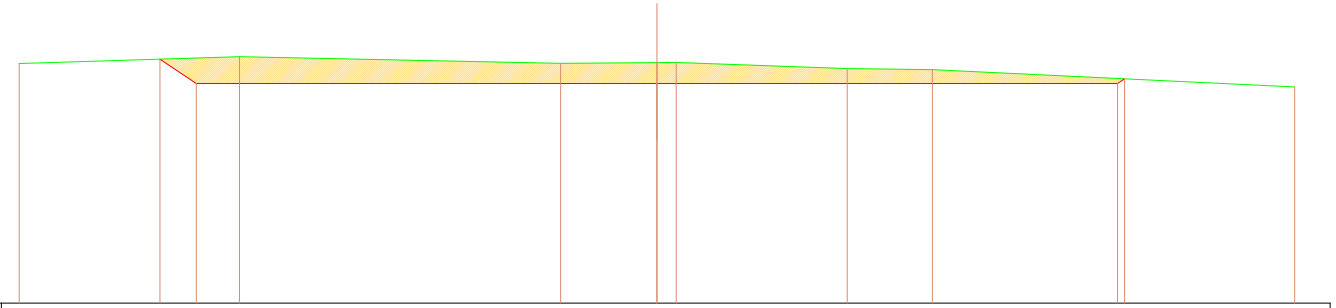

SCALA 1:250

QT. RIF. 301.000

QUOTE TERRENO	317.90 318.38 317.92 317.97 317.99 317.55 317.47 316.26
DIST. PARZIALI TERRENO	15.55 22.66 6.79 1.35 12.07 6.00 25.57
QUOTE PROGETTO	318.21 316.50 316.50 316.50 316.83
DIST. PARZIALI PROGETTO	2.56 32.50 32.50 0.49

SCAVI E BONIFICHE		
STERRO	32.929 mq	🟨

RILEVATI		
RILEVATO	3.134 mq	🟥



SCALA 1:250

QT. RIF. 301.000

QUOTE TERRENO	317.33
DIST. PARZIALI TERRENO	10.75
QUOTE PROGETTO	
DIST. PARZIALI PROGETTO	

AERDGENERATORE 14
SEZIONE N. : 2 Longitudinale
QT. PROGETTO : 316.500
DIST. PROG. : 13.000
DIST. PREC. : 13.000
DIST. SUCC. : 13.000

SCAVI E BONIFICHE		
STERRO	14.317 mq	🟨
RILEVATI		
RILEVATO	107.667 mq	🟥

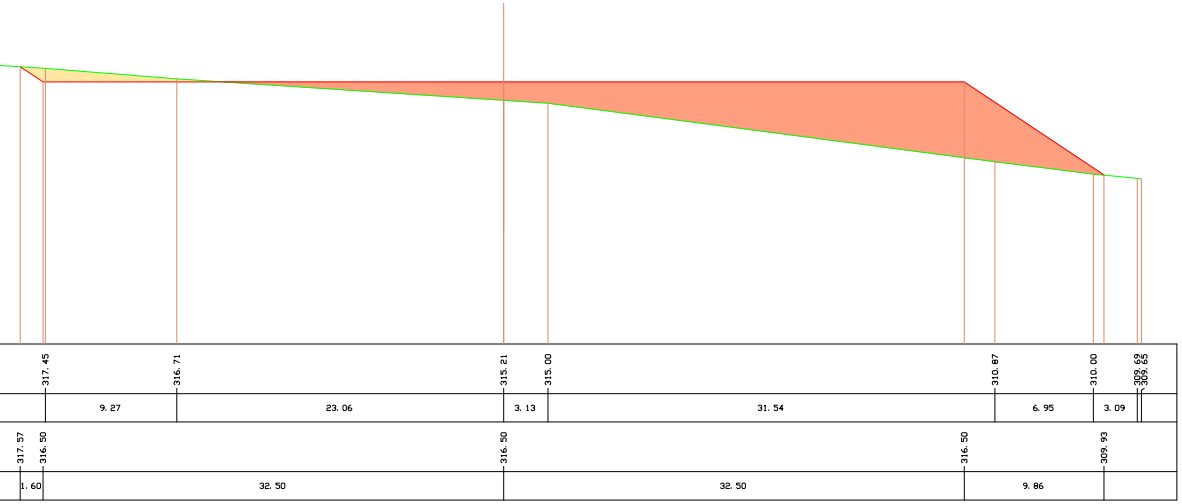

317.45
316.71
315.21
315.00
310.87
310.00
309.69
309.65
9.27
23.06
3.13
31.54
6.95
3.09
317.57
316.50
316.50
316.50
309.93
1.60
32.50
32.50
9.86

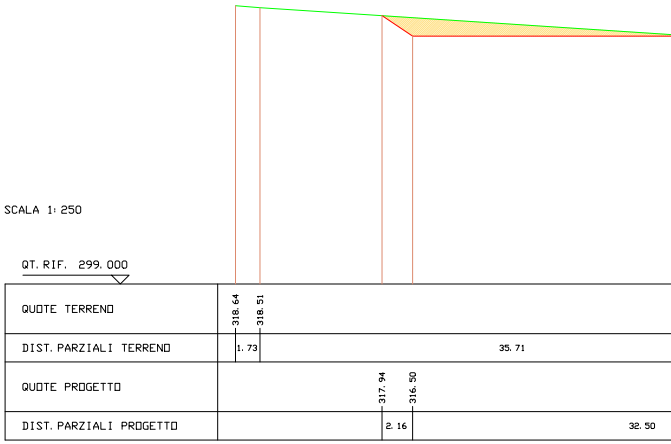

SCALA 1:250
QT. RIF. 299.000
QUOTE TERRENO
318.64
318.51
DIST. PARZIALI TERRENO
1.73
35.71
QUOTE PROGETTO
317.94
316.50
DIST. PARZIALI PROGETTO
2.16
32.50

AERDGENERATORE 14
SEZIONE N. : 2 Trasversale
QT. PROGETTO : 316.500
DIST. PROG. : 13.000
DIST. PREC. : 13.000
DIST. SUCC. : 13.000

SCAVI E BONIFICHE		
STERRO	2.412 mq	🟨
RILEVATI		
RILEVATO	29.824 mq	🟥

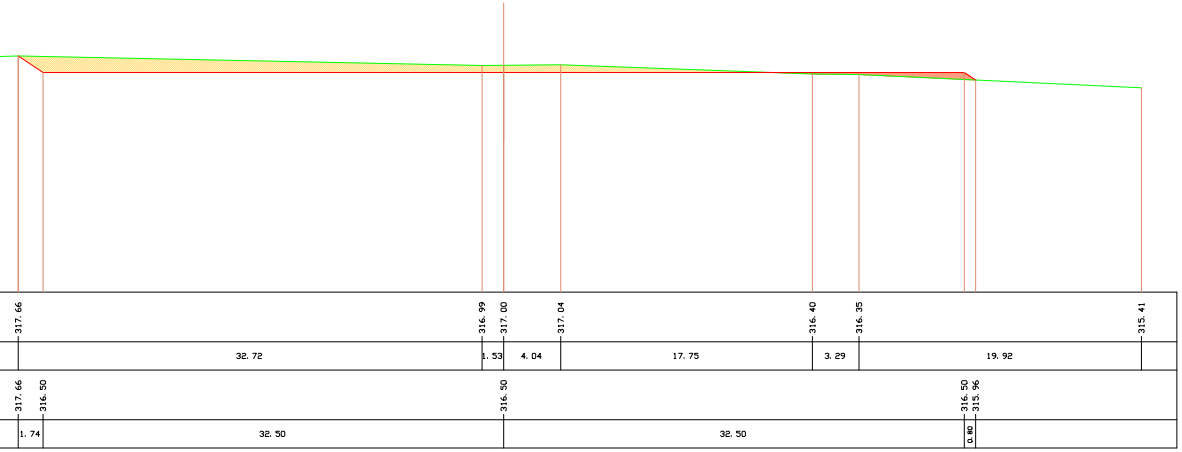

317.66
316.99
317.00
317.04
316.40
316.35
315.41
32.72
1.53
4.04
17.75
3.29
19.92
317.66
316.50
316.50
316.50
315.96
1.74
32.50
32.50
0.80

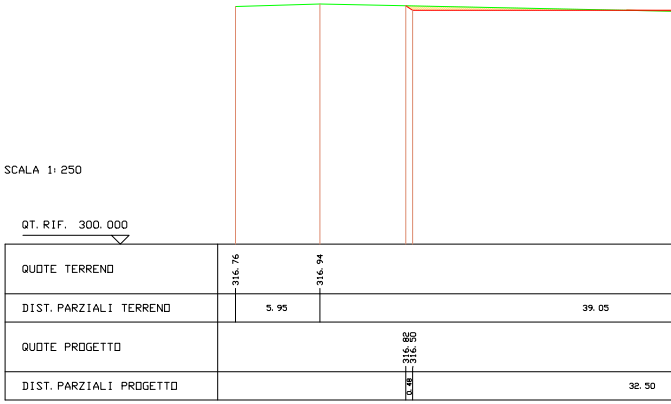

SCALA 1:250
QT. RIF. 300.000
QUOTE TERRENO
316.76
316.94
DIST. PARZIALI TERRENO
5.95
39.05
QUOTE PROGETTO
316.82
316.50
DIST. PARZIALI PROGETTO
0.48
32.50

AERDGENERATDRE 14
SEZIONE N. : 3 Longitudinale
QT. PROGETTO : 316.500
DIST. PROG. : 26.000
DIST. PREC. : 13.000
DIST. SUCC. : 13.000

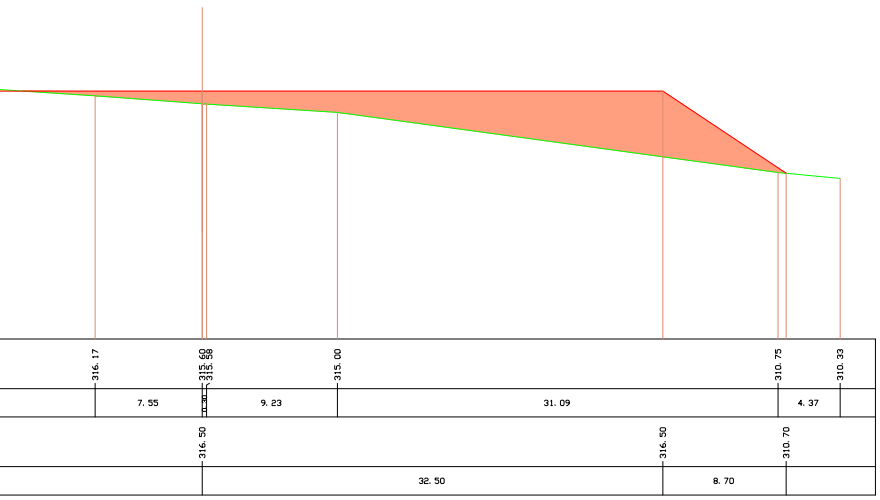
316.17
315.60
315.58
315.00
310.75
310.33
7.55
0.30
9.23
31.09
4.37
316.50
316.50
310.70
32.50
8.70

SCAVI E BONIFICHE		
STERRO	17.531 mq	🟨

RILEVATI		
RILEVATO	85.281 mq	🟥

AERDGENERATDRE 14
SEZIONE N. : 4 Longitudinale
QT. PROGETTO : 316.500
DIST. PROG. : 39.000
DIST. PREC. : 13.000
DIST. SUCC. : 13.000

SCALA 1:250

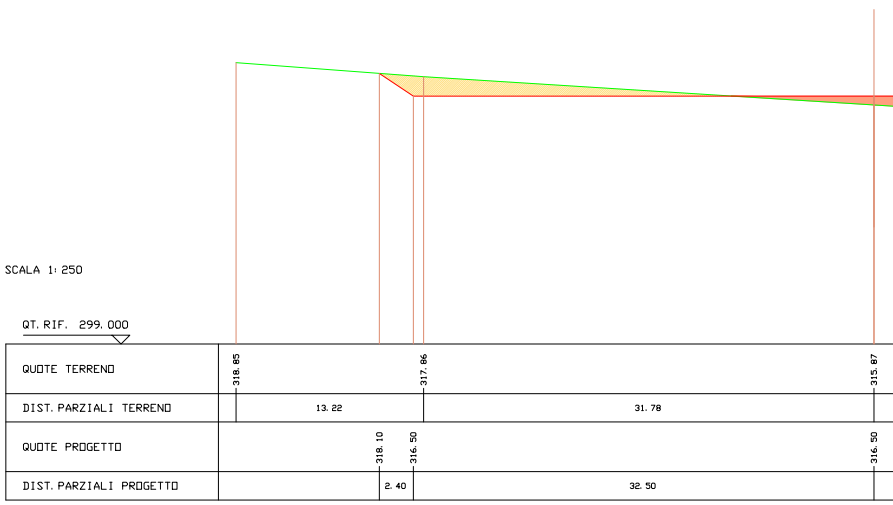
QT. RIF. 299.000
QUOTE TERRENO
318.85
317.86
315.87
DIST. PARZIALI TERRENO
13.22
31.78
QUOTE PROGETTO
318.10
316.50
316.50
DIST. PARZIALI PROGETTO
2.40
32.50

AERDGENERATDRE 14
SEZIONE N. : 3 Trasversale
QT. PROGETTO : 316.500
DIST. PROG. : 26.000
DIST. PREC. : 13.000
DIST. SUCC. : 13.000

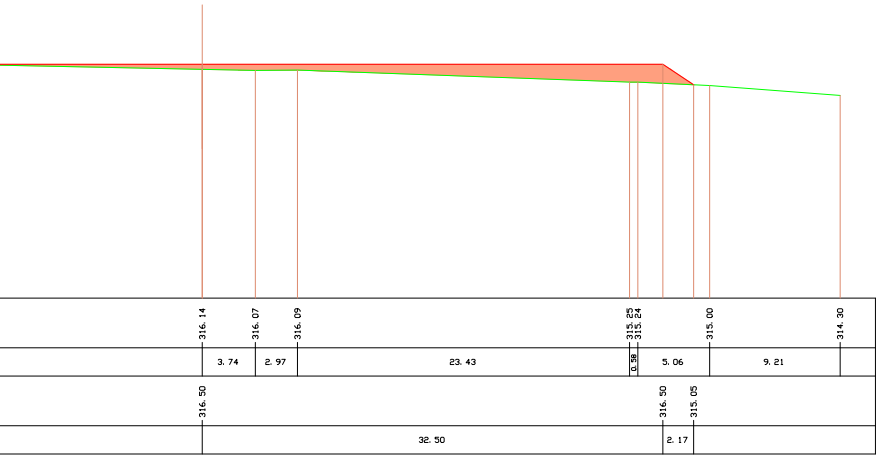
316.14
316.07
316.09
315.25
315.24
315.00
314.30
3.74
2.97
23.43
0.58
5.06
9.21
316.50
316.50
315.05
32.50
2.17

RILEVATI		
RILEVATO	93.306 mq	🟥

AERDGENERATDRE 14
SEZIONE N. : 4 Trasversale
QT. PROGETTO : 316.500
DIST. PROG. : 39.000
DIST. PREC. : 13.000
DIST. SUCC. : 13.000

SCALA 1:250

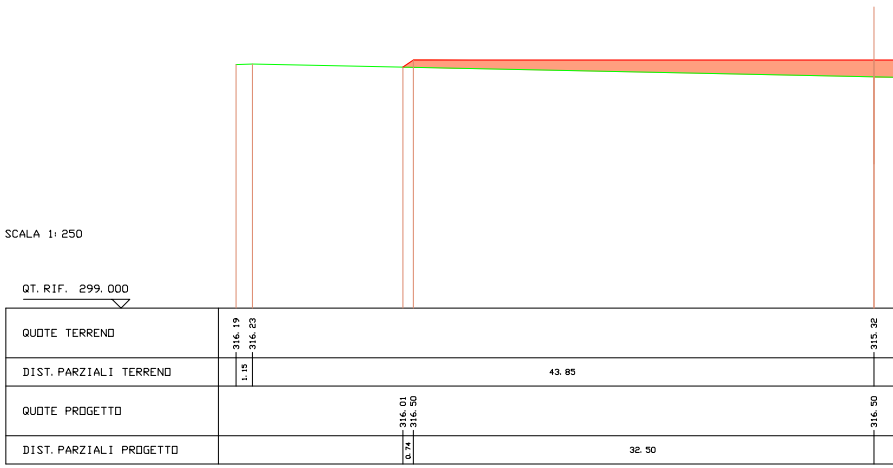
QT. RIF. 299.000
QUOTE TERRENO
316.19
316.23
315.32
DIST. PARZIALI TERRENO
1.15
43.85
QUOTE PROGETTO
316.01
316.50
316.50
DIST. PARZIALI PROGETTO
0.74
32.50

SCAVI E BONIFICHE
STERRO 24.716 mq 🟨

RILEVATI
RILEVATO 65.003 mq 🟥

AEROGENERATORE 14
SEZIONE N. : 5 Longitudinale
QT. PROGETTO : 316.500
DIST. PROG. : 52.000
DIST. PREC. : 13.000
DIST. SUCC. : 13.000

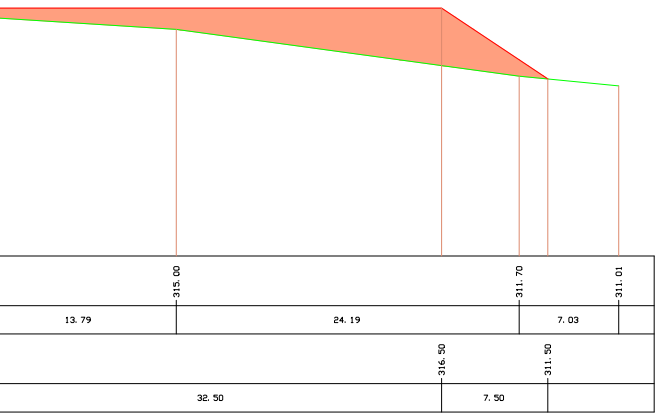
315.00
311.70
311.01
13.79
24.19
7.03
316.50
311.50
32.50
7.50

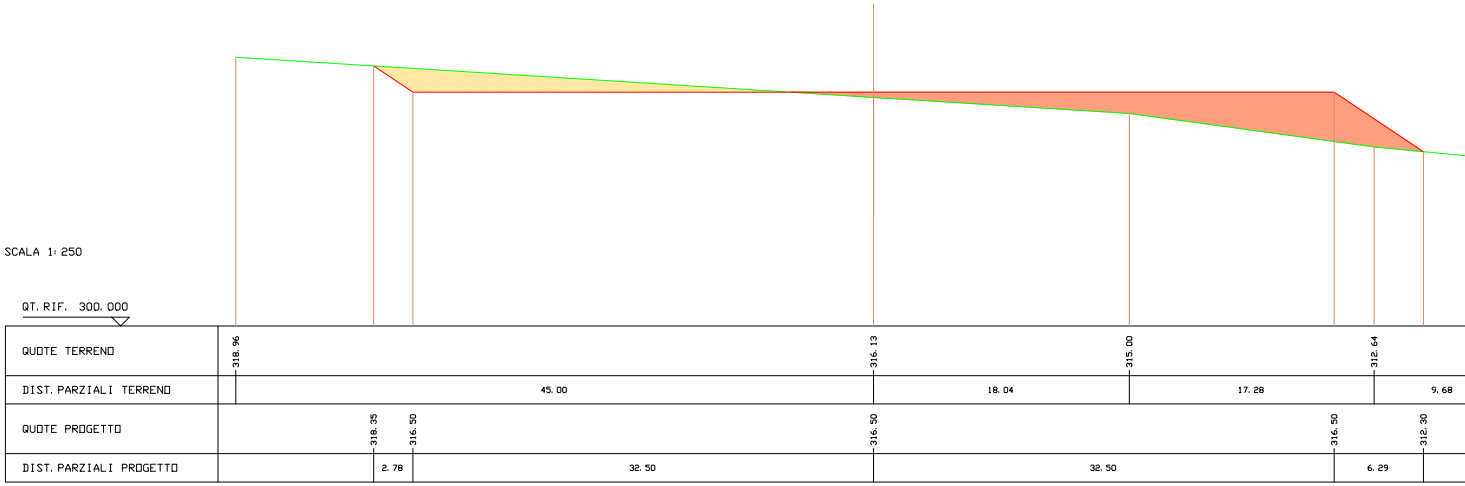
SCALA 1:250
QT. RIF. 300.000
QUOTE TERRENO
DIST. PARZIALI TERRENO
QUOTE PROGETTO
DIST. PARZIALI PROGETTO
318.96
316.13
315.00
312.64
45.00
18.04
17.28
9.68
318.35
316.50
316.50
316.50
312.30
2.78
32.50
32.50
6.29

RILEVATI
RILEVATO 190.424 mq 🟥

AEROGENERATORE 14
SEZIONE N. : 5 Trasversale
QT. PROGETTO : 316.500
DIST. PROG. : 52.000
DIST. PREC. : 13.000
DIST. SUCC. : 13.000

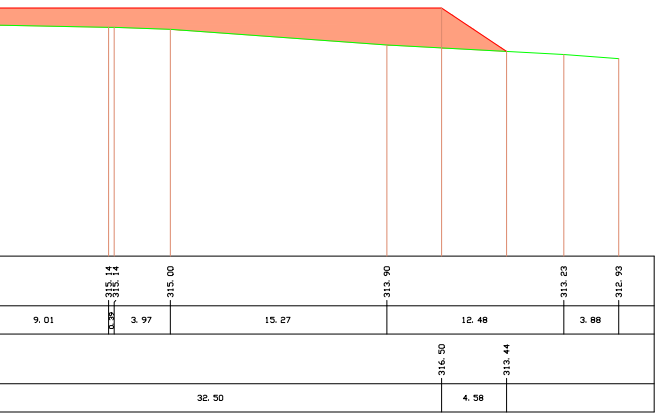
315.14
315.14
315.00
313.90
313.23
312.93
9.01
0.39
3.97
15.27
12.48
3.88
316.50
313.44
32.50
4.58

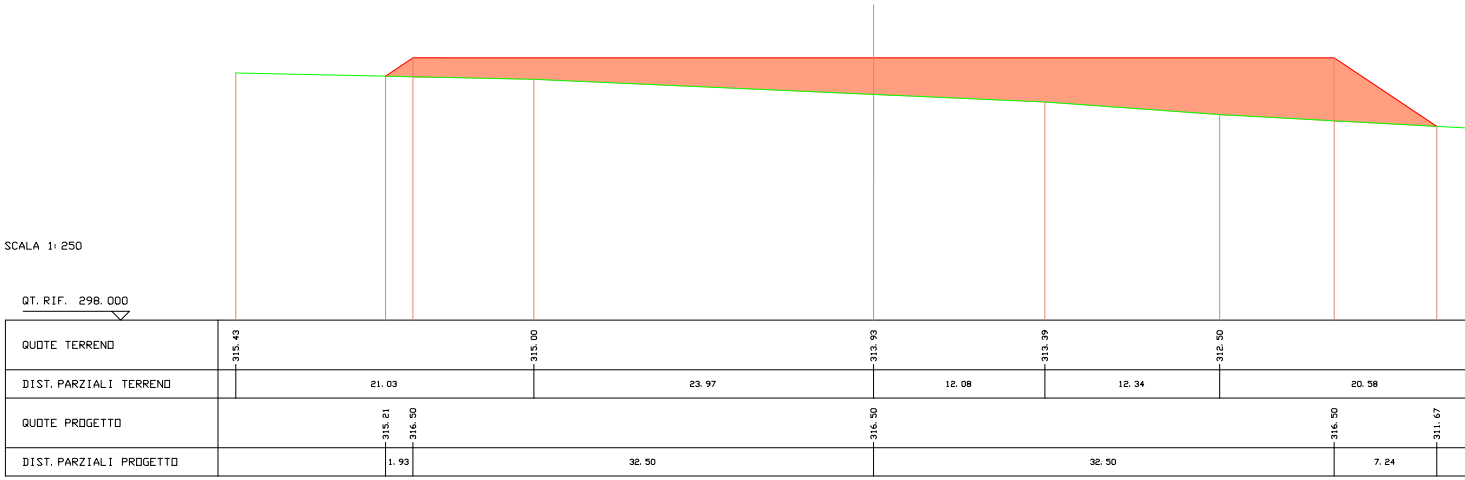
SCALA 1:250
QT. RIF. 298.000
QUOTE TERRENO
DIST. PARZIALI TERRENO
QUOTE PROGETTO
DIST. PARZIALI PROGETTO
315.43
315.00
313.93
313.39
312.50
21.03
23.97
12.08
12.34
20.58
315.21
316.50
316.50
316.50
311.67
1.93
32.50
32.50
7.24

SCAVI E BONIFICHE		
STERRO	32.006 mq	🟨

RILEVATI		
RILEVATO	47.701 mq	🟥

AERDGENERATORE 14
SEZIONE N. : 6 Longitudinale
QT. PROGETTO : 316.500
DIST. PROG. : 65.000
DIST. PREC. : 13.000

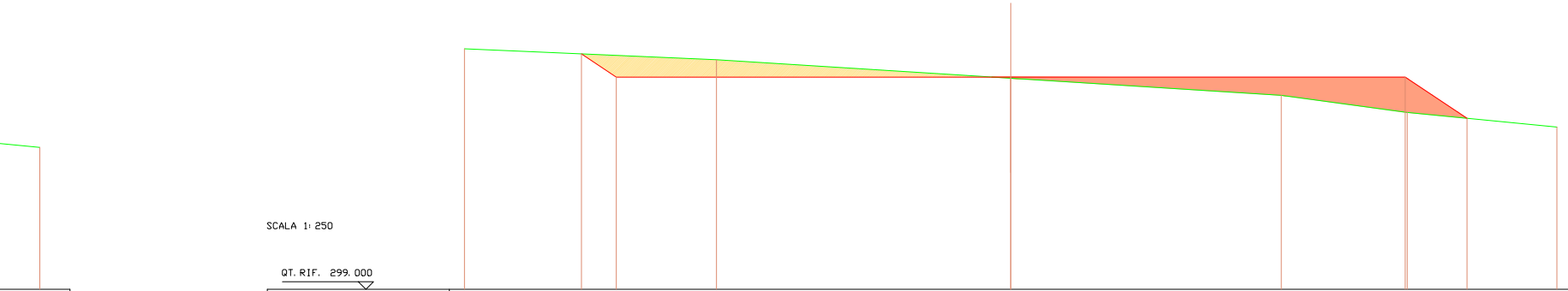

SCALA 1:250

QT. RIF. 299.000

QUOTE TERRENO	318.84	317.93	316.40	315.00	313.58	312.39
DIST. PARZIALI TERRENO	20.76	24.24	22.29	10.38	12.34	
QUOTE PROGETTO	318.41	316.50	316.50	316.50	313.10	
DIST. PARZIALI PROGETTO	2.87	32.50	32.50	5.09		

RILEVATI		
RILEVATO	321.264 mq	🟥

AERDGENERATORE 14
SEZIONE N. : 6 Trasversale
QT. PROGETTO : 316.500
DIST. PROG. : 65.000
DIST. PREC. : 13.000



SCALA 1:250

QT. RIF. 297.000

QUOTE TERRENO	314.26	313.64	312.15	311.49	311.10	310.00	309.81
DIST. PARZIALI TERRENO	11.69	33.31	14.76	5.44	20.36	4.44	
QUOTE PROGETTO	313.81	316.50	316.50	316.50	309.92		
DIST. PARZIALI PROGETTO	4.03	32.50	32.50	9.86			

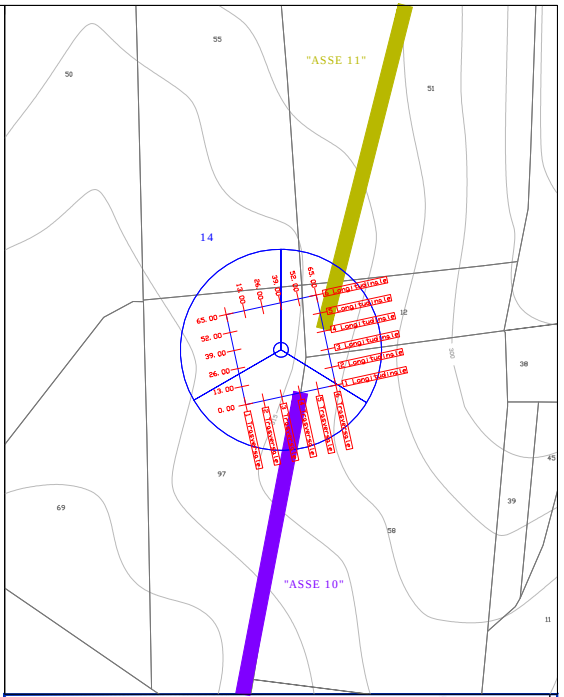
"ASSE 11"
"ASSE 10"
14
55
50
51
12
38
97
69
58
39
45
11
65.00
52.00
39.00
26.00
13.00
0.00
6 Longitudinale
5 Longitudinale
4 Longitudinale
3 Longitudinale
2 Longitudinale
1 Longitudinale
1 Trasversale
2 Trasversale
3 Trasversale
4 Trasversale
5 Trasversale
6 Trasversale

REGIONE BASILICATA

DIPARTIMENTO ATTIVITA' PRODUTTIVE, POLITICHE DELL'IMPRESA, INNOVAZIONE TECNOLOGICA
UFFICIO ENERGIA

COMUNE DI MONTEMILONE (PZ)

Località "Valle Castagna, Valle Cornuta, Mezzana del Cantone"

REV.	DATA EMISSIONE	CODICE EMISSIONE	DESCRIZIONE REVISIONE	PREPARATO DA	CONTROLLATO DA	APPROVATO DA
04	05/04/17	R	REVISIONE	PLATI	SCAFIDI	SAMMARTANO
03	05/12/16	R	ESECUTIVO	PLATI	SCAFIDI	SAMMARTANO
02	30/03/13	R	REVISIONE	PLATI	CASAREALE	SAMMARTANO
01	30/11/12	R	REVISIONE PERCORSO DI CONNESSIONE	CASAREALE	CASAREALE	SAMMARTANO
00	07/01/11	P	**EMISSIONE**	-	MASTRANGELO	MASTRANGELO
				AUTORIZZAZIONE EMISSIONE		

PROGETTO DI REALIZZAZIONE DI UN PARCO EOLICO

PROPONENTE
MILONIA S.R.L.

EMESSO DA
PER

ELABORATO
PROFILI LONGITUDINALI ALTIMETRICI E LUNGHEZZE DELLE OPERE E DEI LAVORI DA REALIZZARE

TM.E. S.p.A.
Termomeccanica Ecologia

COMMESSA: 98102
FORMATO: -
SCALA: 1:200
DOCUMENTO Nº: A.16.a.14.01
FOGLIO: 39
DI: 51

INFORMAZIONI RISERVATE. DA NON UTILIZZARE PER SCOPI DIVERSI DA QUELLI PER CUI SONO STATE FORNITE
STAMPARE A COLORI

NOME FILE: A.16.a.14.01.a.R04-39di51