SCAVI E BONIFICHE		
STERRO	4.358 mq	🟨
RILEVATI		
RILEVATO	88.599 mq	🟧

AERDGENERATORE 3
SEZIONE N. : 1 Longitudinale
QT. PROGETTO : 269.000
DIST. PROG. : 0.000
DIST. SUCC. : 13.000

SCAVI E BONI
STERRO
RILEVATI
RILEVATO

SCALA 1:250

QT. RIF. 252.000

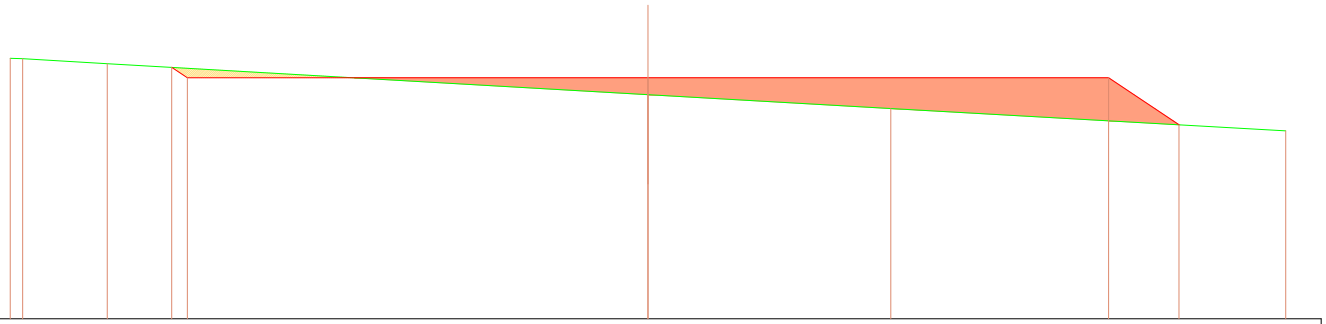

QUOTE TERRENO	270.37 · 270.35 · 270.00 · 267.81 · 266.83 · 265.26
DIST. PARZIALI TERRENO	0.88 · 5.97 · 38.16 · 17.13 · 27.87
QUOTE PROGETTO	269.74 · 269.00 · 269.00 · 269.00 · 265.69
DIST. PARZIALI PROGETTO	1.11 · 32.50 · 32.50 · 4.97

RILEVATI		
RILEVATO	140.649 mq	🟧

AERDGENERATORE 3
SEZIONE N. : 1 Trasversale
QT. PROGETTO : 269.000
DIST. PROG. : 0.000
DIST. SUCC. : 13.000

RILEVATI
RILEVATO

SCALA 1:250

QT. RIF. 251.000

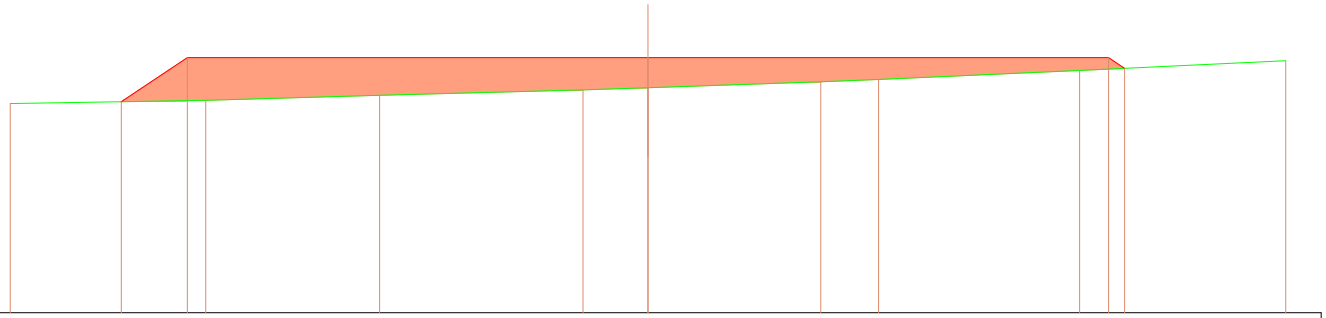

QUOTE TERRENO	265.76 · 265.99 · 266.35 · 266.72 · 266.88 · 267.29 · 267.46 · 268.09 · 268.79
DIST. PARZIALI TERRENO	13.80 · 12.27 · 14.35 · 4.58 · 12.19 · 4.08 · 14.19 · 14.54
QUOTE PROGETTO	265.89 · 269.00 · 269.00 · 269.00 · 268.24
DIST. PARZIALI PROGETTO	4.66 · 32.50 · 32.50 · 1.13

IFICHE		
	10.763 mq	🟨
	67.752 mq	🟥

AERDGENERATORE 3
SEZIONE N. : 2 Longitudinale
QT. PROGETTO : 269.000
DIST. PROG. : 13.000
DIST. PREC. : 13.000
DIST. SUCC. : 13.000

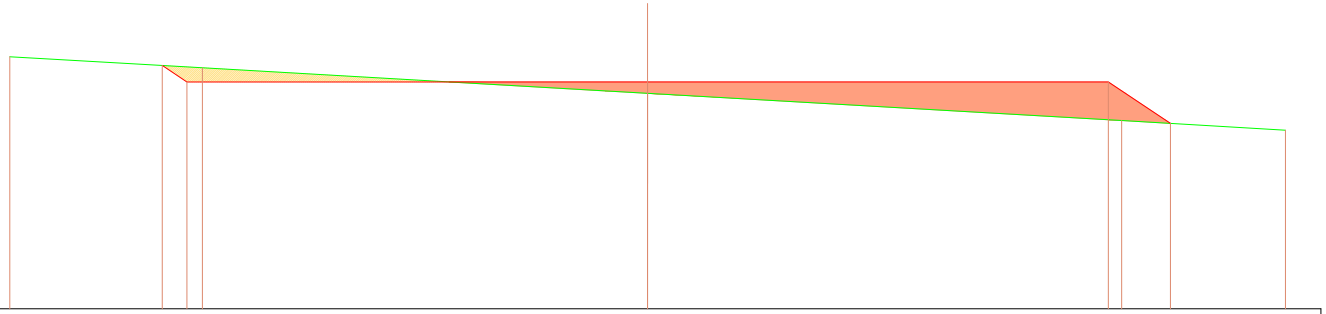

SCALA 1:250

QT. RIF. 253.000

QUOTE TERRENO	270.79			270.00	268.20		266.28		265.59
DIST. PARZIALI TERRENO	13.58			31.42	33.44		11.56		
QUOTE PROGETTO		270.16	269.00		269.00	269.00		266.08	
DIST. PARZIALI PROGETTO		1.74	32.50		32.50	4.38			

	90.081 mq	🟥

AERDGENERATORE 3
SEZIONE N. : 2 Trasversale
QT. PROGETTO : 269.000
DIST. PROG. : 13.000
DIST. PREC. : 13.000
DIST. SUCC. : 13.000

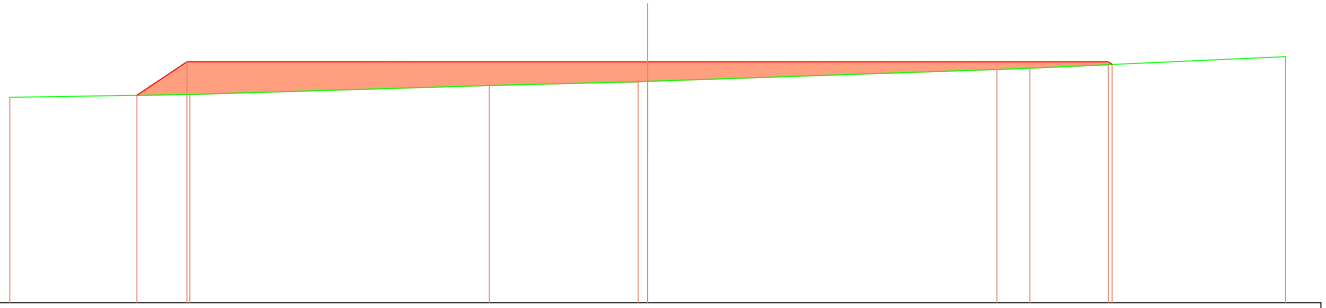

SCALA 1:250

QT. RIF. 252.000

QUOTE TERRENO	266.49		266.70	267.33	267.60	267.62	268.46	268.56			269.36
DIST. PARZIALI TERRENO	12.70		21.12	10.51	0.66	24.65	2.32	18.03			
QUOTE PROGETTO		266.64	269.00			269.00			269.00	268.82	
DIST. PARZIALI PROGETTO		3.54	32.50			32.50					

SCAVI E BONIFICHE		
STERRO	20.039 mq	🟨
RILEVATI		
RILEVATO	50.255 mq	🟥



SCALA 1:250

QT. RIF. 253.000

QUOTE TERRENO	271.17
DIST. PARZIALI TERRENO	
QUOTE PROGETTO	
DIST. PARZIALI PROGETTO	

SCAVI E BONIFICHE		
STERRO	3.467 mq	🟨
RILEVATI		
RILEVATO	42.797 mq	🟥



SCALA 1:250

QT. RIF. 253.000

QUOTE TERRENO	267.22
DIST. PARZIALI TERRENO	11.60
QUOTE PROGETTO	
DIST. PARZIALI PROGETTO	

AEROGENERATORE 3
SEZIONE N. : 3 Longitudinale
QT. PROGETTO : 269.000
DIST. PROG. : 26.000
DIST. PREC. : 13.000
DIST. SUCC. : 13.000

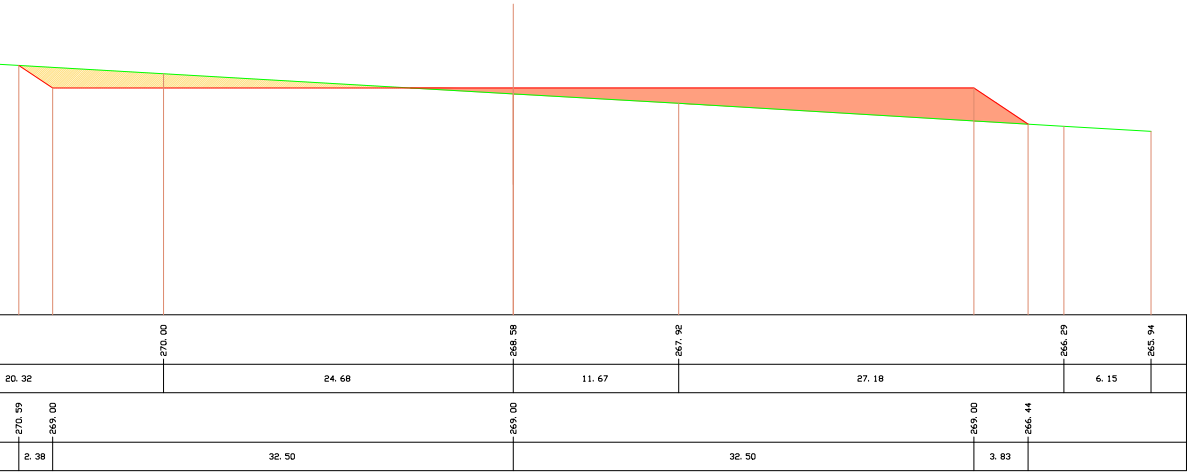
270.00
268.58
267.92
266.29
265.94
20.32
24.68
11.67
27.18
6.15
270.59
269.00
269.00
269.00
266.44
2.38
32.50
32.50
3.83

SCAVI E BONIFICHE
STERRO 32.101 mq 🟨
RILEVATI
RILEVATO 34.498 mq 🟥

AEROGENERATORE 3
SEZIONE N. : 4 Longitudinale
QT. PROGETTO : 269.000
DIST. PROG. : 39.000
DIST. PREC. : 13.000
DIST. SUCC. : 13.000

SCALA 1:250

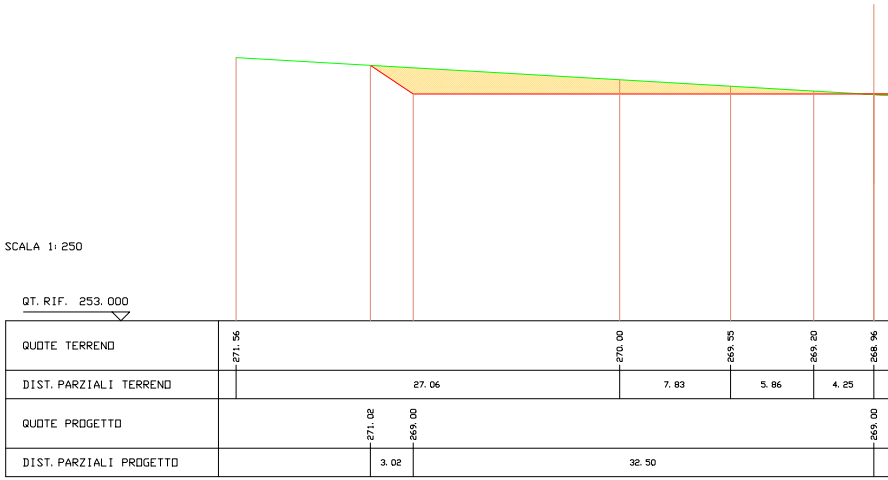
QT. RIF. 253.000
QUOTE TERRENO
DIST. PARZIALI TERRENO
QUOTE PROGETTO
DIST. PARZIALI PROGETTO
271.56
270.00
269.55
269.20
268.96
27.06
7.83
5.86
4.25
271.02
269.00
269.00
3.02
32.50

AEROGENERATORE 3
SEZIONE N. : 3 Trasversale
QT. PROGETTO : 269.000
DIST. PROG. : 26.000
DIST. PREC. : 13.000
DIST. SUCC. : 13.000

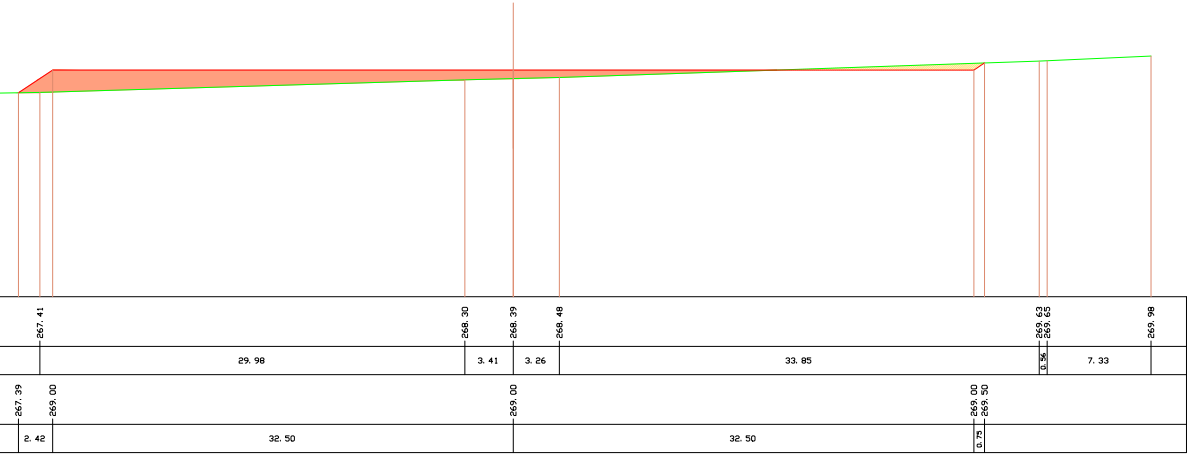
267.41
268.30
268.39
268.48
269.63
269.65
269.98
29.98
3.41
3.26
33.85
0.56
7.33
267.39
269.00
269.00
269.00
269.50
2.42
32.50
32.50
0.75

SCAVI E BONIFICHE
STERRO 23.279 mq 🟨
RILEVATI
RILEVATO 11.683 mq 🟥

AEROGENERATORE 3
SEZIONE N. : 4 Trasversale
QT. PROGETTO : 269.000
DIST. PROG. : 39.000
DIST. PREC. : 13.000
DIST. SUCC. : 13.000

SCALA 1:250

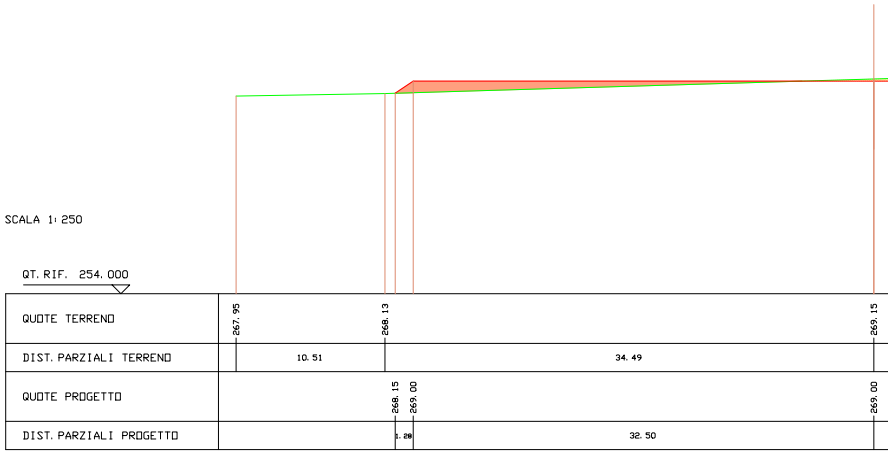
QT. RIF. 254.000
QUOTE TERRENO
DIST. PARZIALI TERRENO
QUOTE PROGETTO
DIST. PARZIALI PROGETTO
267.95
268.13
269.15
10.51
34.49
268.15
269.00
269.00
1.20
32.50

SCAVI E BONIFICHE		
STERRO	49.022 mq	🟨
RILEVATI		
RILEVATO	19.897 mq	🟧

AERODGENERATORE 3
SEZIONE N. : 5 Longitudinale
QT. PROGETTO : 269.000
DIST. PROG. : 52.000
DIST. PREC. : 13.000
DIST. SUCC. : 13.000

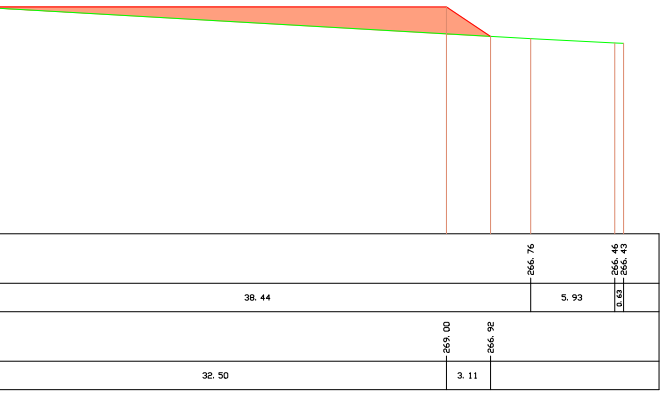
266.76
266.46
266.43
38.44
5.93
0.63
269.00
266.92
32.50
3.11

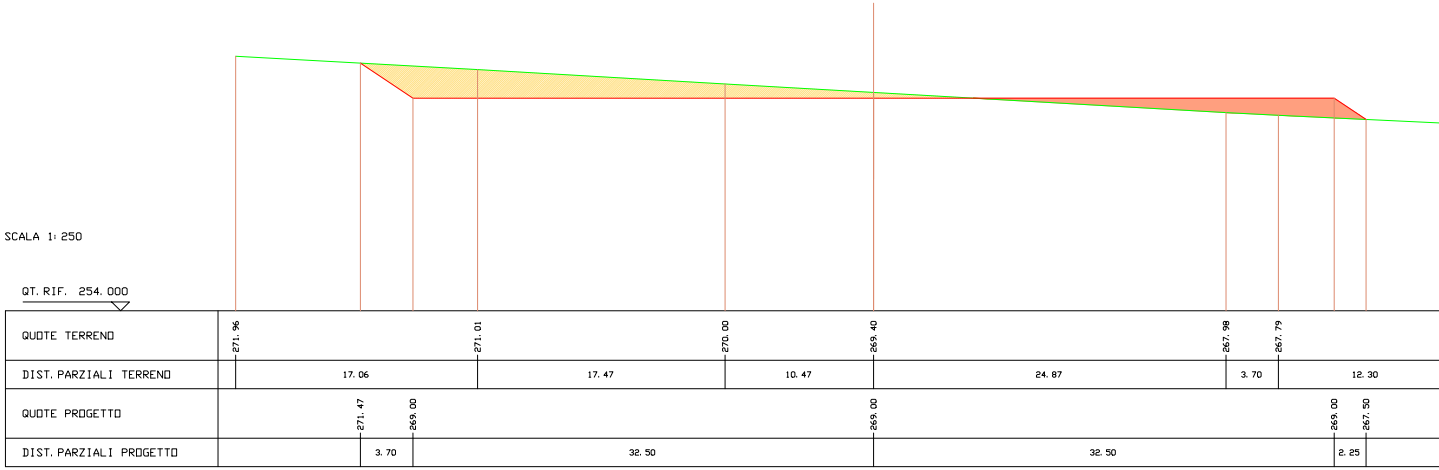
SCALA 1:250
QT. RIF. 254.000
QUOTE TERRENO
271.96
271.01
270.00
269.40
267.98
267.79
DIST. PARZIALI TERRENO
17.06
17.47
10.47
24.87
3.70
12.30
QUOTE PROGETTO
271.47
269.00
269.00
269.00
267.50
DIST. PARZIALI PROGETTO
3.70
32.50
32.50
2.25

SCAVI E BONIFICHE		
STERRO	62.669 mq	🟨
RILEVATI		
RILEVATO	0.086 mq	🟧

AERODGENERATORE 3
SEZIONE N. : 5 Trasversale
QT. PROGETTO : 269.000
DIST. PROG. : 52.000
DIST. PREC. : 13.000
DIST. SUCC. : 13.000

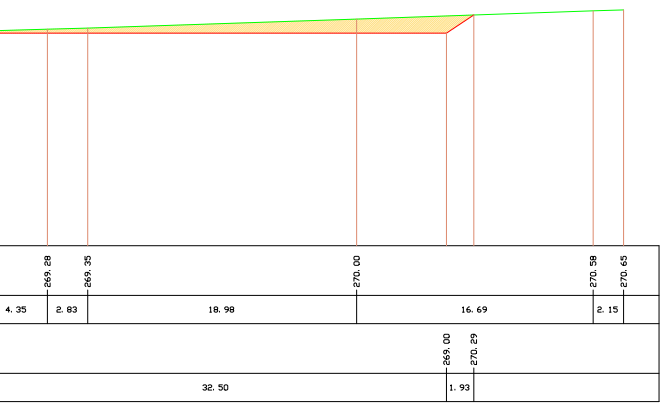
269.28
269.35
270.00
270.58
270.65
4.35
2.83
18.98
16.69
2.15
269.00
270.29
32.50
1.93

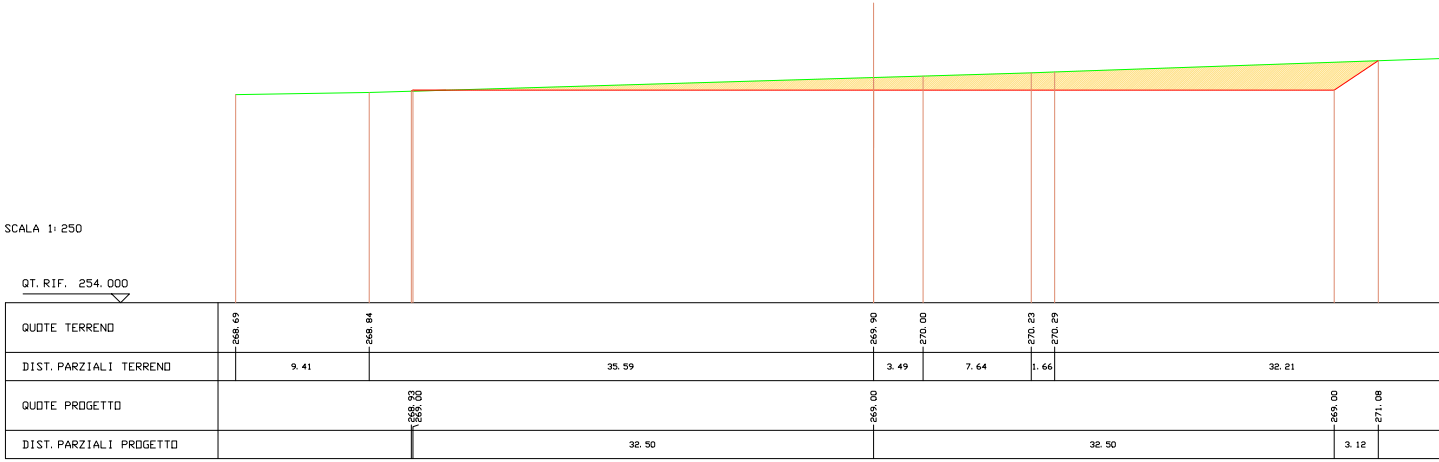
SCALA 1:250
QT. RIF. 254.000
QUOTE TERRENO
268.69
268.84
269.90
270.00
270.23
270.29
DIST. PARZIALI TERRENO
9.41
35.59
3.49
7.64
1.66
32.21
QUOTE PROGETTO
268.93
269.00
269.00
269.00
271.08
DIST. PARZIALI PROGETTO
32.50
32.50
3.12

SCAVI E BONIFICHE		
STERRO	70.434 mq	🟨
RILEVATI		
RILEVATO	7.509 mq	🟥

AERDGENERATDRE 3
SEZIDNE N. : 6 Longitudinale
QT. PRDGETTD : 269.000
DIST. PRDG. : 65.000
DIST. PREC. : 13.000

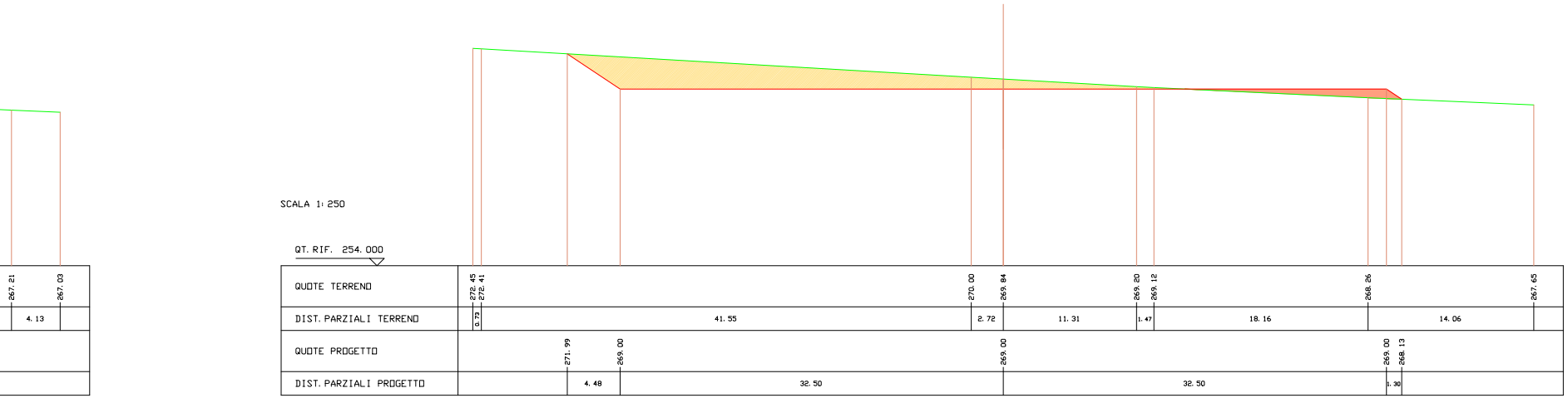
SCALA 1:250
QT. RIF. 254.000
QUDTE TERRENO
267.21
267.03
272.45
272.41
270.00
269.84
269.20
269.12
268.26
267.65
DIST. PARZIALI TERRENO
4.13
0.73
41.55
2.72
11.31
1.47
18.16
14.06
QUDTE PRDGETTD
271.99
269.00
269.00
269.00
268.13
DIST. PARZIALI PRDGETTD
4.48
32.50
32.50
1.30

SCAVI E BONIFICHE		
STERRO	114.345 mq	🟨

AERDGENERATDRE 3
SEZIDNE N. : 6 Trasversale
QT. PRDGETTD : 269.000
DIST. PRDG. : 65.000
DIST. PREC. : 13.000

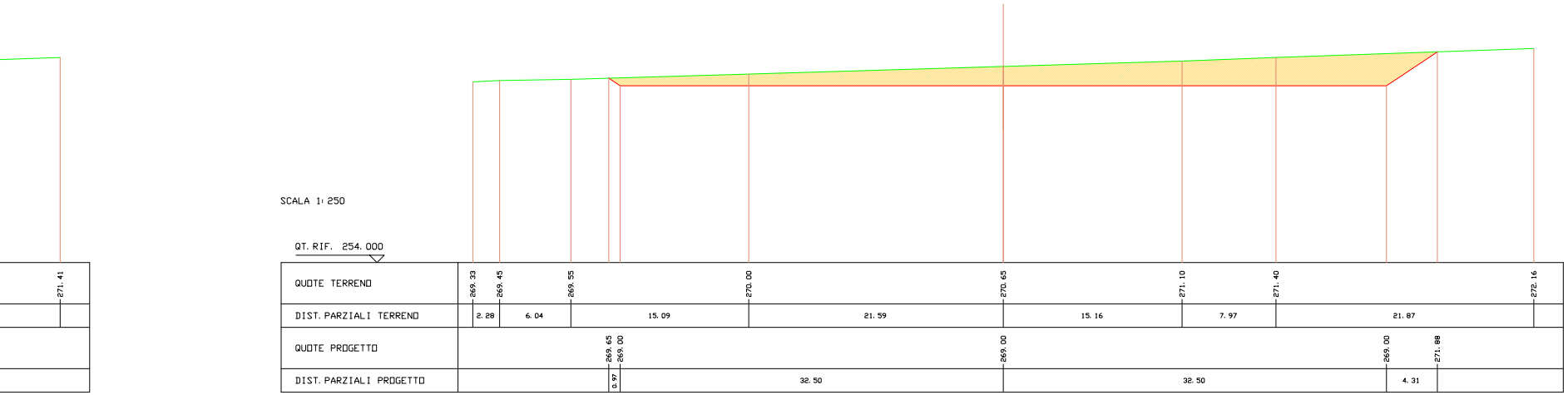
SCALA 1:250
QT. RIF. 254.000
QUDTE TERRENO
271.41
269.33
269.45
269.55
270.00
270.65
271.10
271.40
272.16
DIST. PARZIALI TERRENO
2.28
6.04
15.09
21.59
15.16
7.97
21.87
QUDTE PRDGETTD
269.65
269.00
269.00
269.00
271.88
DIST. PARZIALI PRDGETTD
0.97
32.50
32.50
4.31

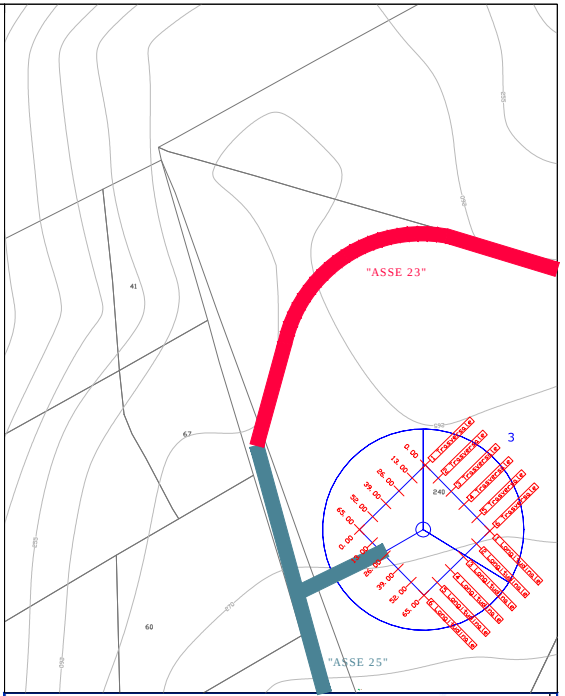
"ASSE 23"
"ASSE 25"
3

REGIONE BASILICATA
DIPARTIMENTO ATTIVITA' PRODUTTIVE, POLITICHE DELL'IMPRESA, INNOVAZIONE TECNOLOGICA
UFFICIO ENERGIA

COMUNE DI MONTEMILONE (PZ)

Località "Valle Castagna, Valle Cornuta, Mezzana del Cantone"

REV.	DATA EMISSIONE	CODICE EMISSIONE	DESCRIZIONE REVISIONE	PREPARATO DA	CONTROLLATO DA	APPROVATO DA
05	05/04/17	R	REVISIONE	PLATI	SCAFIDI	SAMMARTANO
04	05/12/16	R	ESECUTIVO	PLATI	SCAFIDI	SAMMARTANO
03	16/10/14	R	REVISIONE	PLATI	CASAREALE	SAMMARTANO
02	30/03/13	R	REVISIONE	PLATI	CASAREALE	SAMMARTANO
01	30/11/12	R	REVISIONE PERCORSO DI CONNESSIONE	CASAREALE	CASAREALE	SAMMARTANO
00	07/01/11	**P**	**EMISSIONE**	-	MASTRANGELO	MASTRANGELO
				AUTORIZZAZIONE EMISSIONE		

PROGETTO DI REALIZZAZIONE DI UN PARCO EOLICO

PROPONENTE MILONIA S.R.L.	EMESSO DA PER	ELABORATO PROFILI LONGITUDINALI ALTIMETRICI E LUNGHEZZE DELLE OPERE E DEI LAVORI DA REALIZZARE		
TM.E. S.p.A. Termomeccanica Ecologia		COMMESSA 98102	FORMATO -	SCALA 1:200
	DOCUMENTO NÂ A.16.a.14.01		FOGLIO 28	DI 51
INFORMAZIONI RISERVATE. DA NON UTILIZZARE PER SCOPI DIVERSI DA QUELLI PER CUI SONO STATE FORNITE STAMPARE A COLORI			NOME FILE A.16.a.14.01.a.R05-28di51	