SCAVI E BONIFICHE		
STERRO	170.600 mq	▨

AEROGENERATORE 15
SEZIONE N. : 1 Longitudinale
QT. PROGETTO : 297.000
DIST. PROG. : 0.000
DIST. SUCC. : 13.000

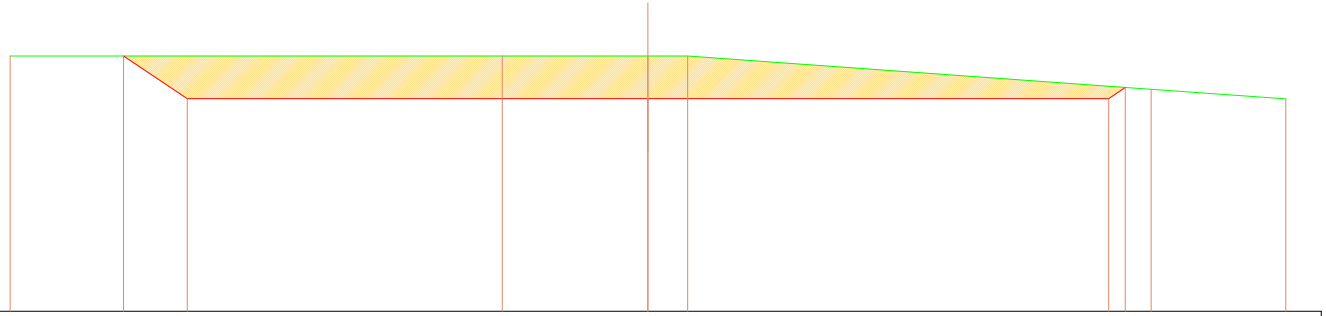

SCALA 1:250

QT. RIF. 282.000

QUOTE TERRENO	300.00 · 300.00 · 300.00 · 300.00 · 297.65 · 296.98
DIST. PARZIALI TERRENO	34.72 · 10.28 · 2.80 · 32.69 · 9.50
QUOTE PROGETTO	300.00 · 297.00 · 297.00 · 297.00 · 297.78
DIST. PARZIALI PROGETTO	4.50 · 32.50 · 32.50 · 1.17

SCAVI E BON	
STERRO	

SCAVI E BONIFICHE		
STERRO	179.846 mq	▨

AEROGENERATORE 15
SEZIONE N. : 1 Trasversale
QT. PROGETTO : 297.000
DIST. PROG. : 0.000
DIST. SUCC. : 13.000



SCALA 1:250

QT. RIF. 282.000

QUOTE TERRENO	296.45 · 296.48 · 300.00 · 300.00 · 300.00 · 300.00 · 300.00 · 300.00
DIST. PARZIALI TERRENO	32.63 · 0.42 · 11.57 · 17.20 · 27.80
QUOTE PROGETTO	297.69 · 297.00 · 297.00 · 297.00 · 300.00
DIST. PARZIALI PROGETTO	1.04 · 32.50 · 32.50 · 4.50

SCAVI E BON	
STERRO	

FICHE
141.908 mq

AEROGENERATORE 15
SEZIONE N. : 2 Longitudinale
QT. PROGETTO : 297.000
DIST. PROG. : 13.000
DIST. PREC. : 13.000
DIST. SUCC. : 13.000

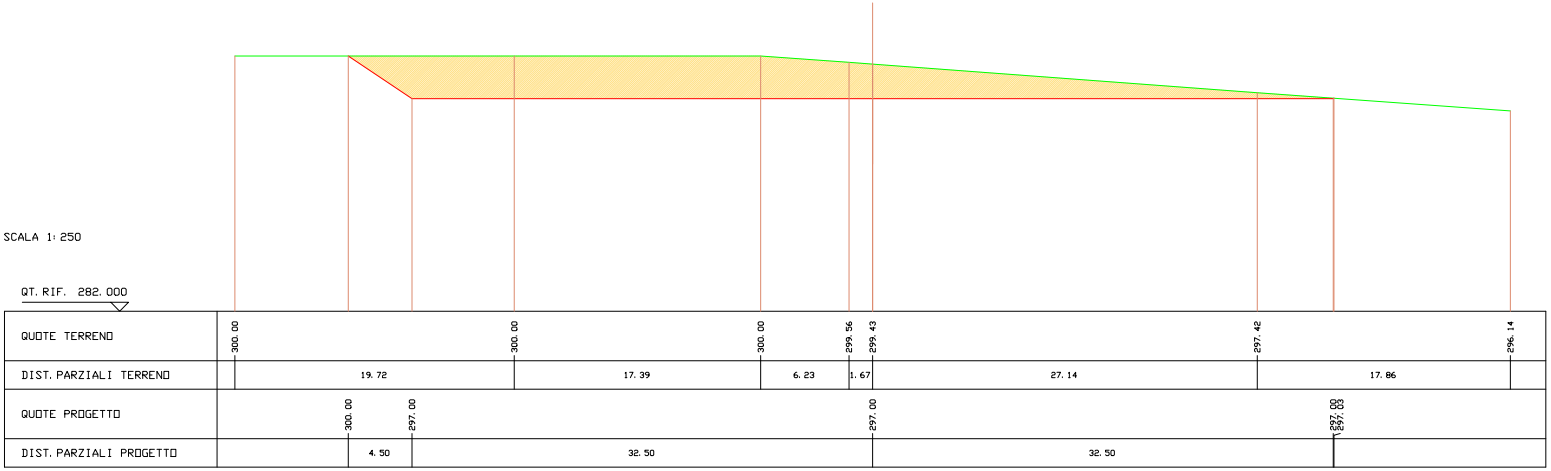
SCALA 1:250
QT. RIF. 282.000
QUOTE TERRENO
300.00
300.00
300.00
299.56
299.43
297.42
296.14
DIST. PARZIALI TERRENO
19.72
17.39
6.23
1.67
27.14
17.86
QUOTE PROGETTO
300.00
297.00
297.00
297.00
297.03
DIST. PARZIALI PROGETTO
4.50
32.50
32.50

SCAVI E BONIFICHE
STERRO 112.823 mq
RILEVATI
RILEVATO 3.607 mq

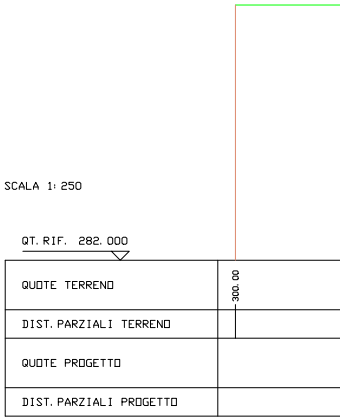
SCALA 1:250
QT. RIF. 282.000
QUOTE TERRENO
300.00
DIST. PARZIALI TERRENO
QUOTE PROGETTO
DIST. PARZIALI PROGETTO

FICHE
163.650 mq

AEROGENERATORE 15
SEZIONE N. : 2 Trasversale
QT. PROGETTO : 297.000
DIST. PROG. : 13.000
DIST. PREC. : 13.000
DIST. SUCC. : 13.000

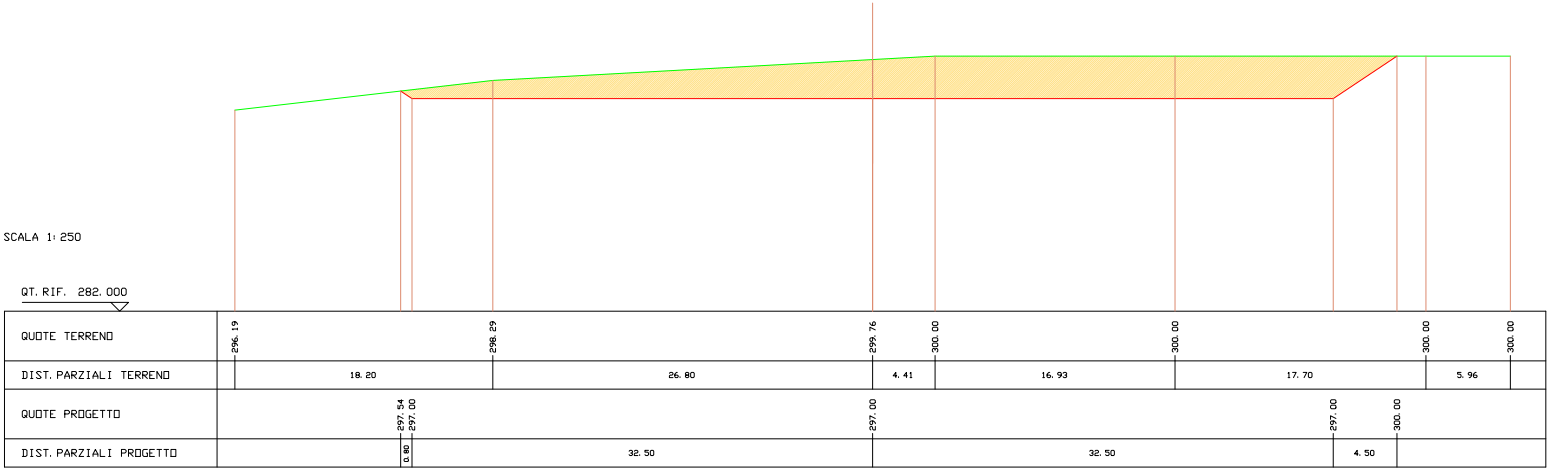
SCALA 1:250
QT. RIF. 282.000
QUOTE TERRENO
296.19
298.29
299.76
300.00
300.00
300.00
300.00
DIST. PARZIALI TERRENO
18.20
26.80
4.41
16.93
17.70
5.96
QUOTE PROGETTO
297.54
297.00
297.00
297.00
300.00
DIST. PARZIALI PROGETTO
0.80
32.50
32.50
4.50

SCAVI E BONIFICHE
STERRO 122.352 mq


SCALA 1:250
QT. RIF. 282.000
QUOTE TERRENO
296.20
296.51
DIST. PARZIALI TERRENO
2.61
QUOTE PROGETTO
DIST. PARZIALI PROGETTO

AEROGENERATORE 15
SEZIONE N. : 3 Longitudinale
QT. PROGETTO : 297.000
DIST. PROG. : 26.000
DIST. PREC. : 13.000
DIST. SUCC. : 13.000

SCAVI E BONIFICHE		
STERRO	83.431 mq	▨
RILEVATI		
RILEVATO	14.856 mq	🟥

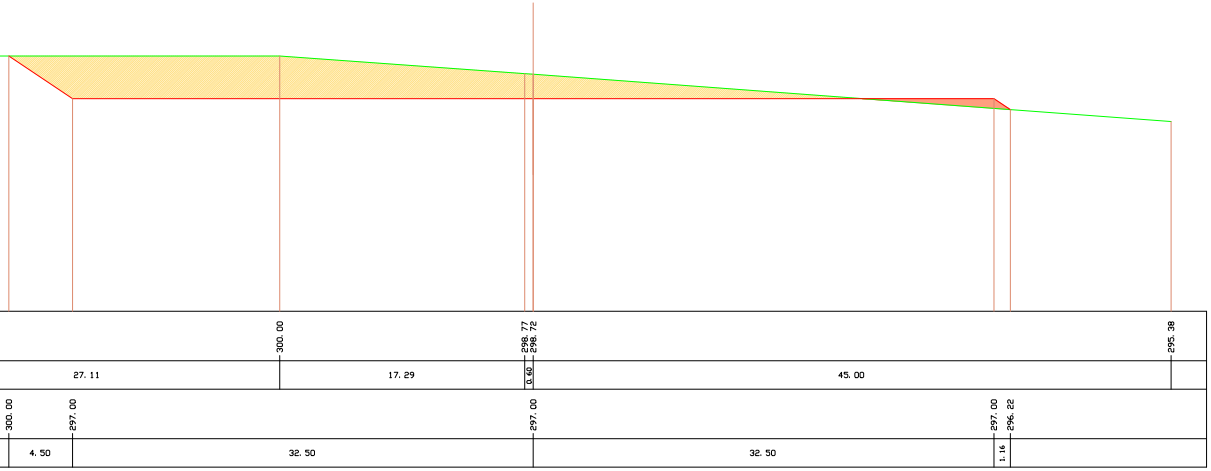
300.00
298.77
298.72
295.38
27.11
17.29
0.60
45.00
300.00
297.00
297.00
297.00
296.22
4.50
32.50
32.50
1.16

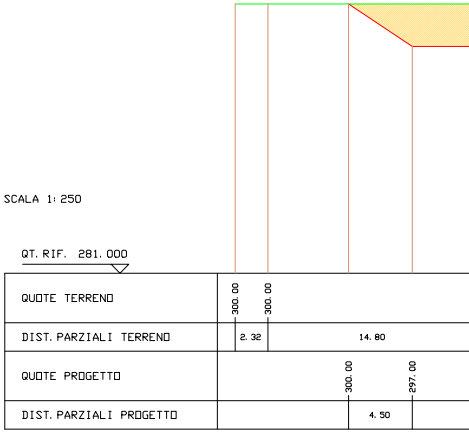
SCALA 1:250
QT. RIF. 281.000
QUOTE TERRENO
DIST. PARZIALI TERRENO
QUOTE PROGETTO
DIST. PARZIALI PROGETTO
300.00
300.00
2.32
14.80
300.00
297.00
4.50

AEROGENERATORE 15
SEZIONE N. : 3 Trasversale
QT. PROGETTO : 297.000
DIST. PROG. : 26.000
DIST. PREC. : 13.000
DIST. SUCC. : 13.000

SCAVI E BONIFICHE		
STERRO	71.266 mq	▨
RILEVATI		
RILEVATO	7.920 mq	🟥

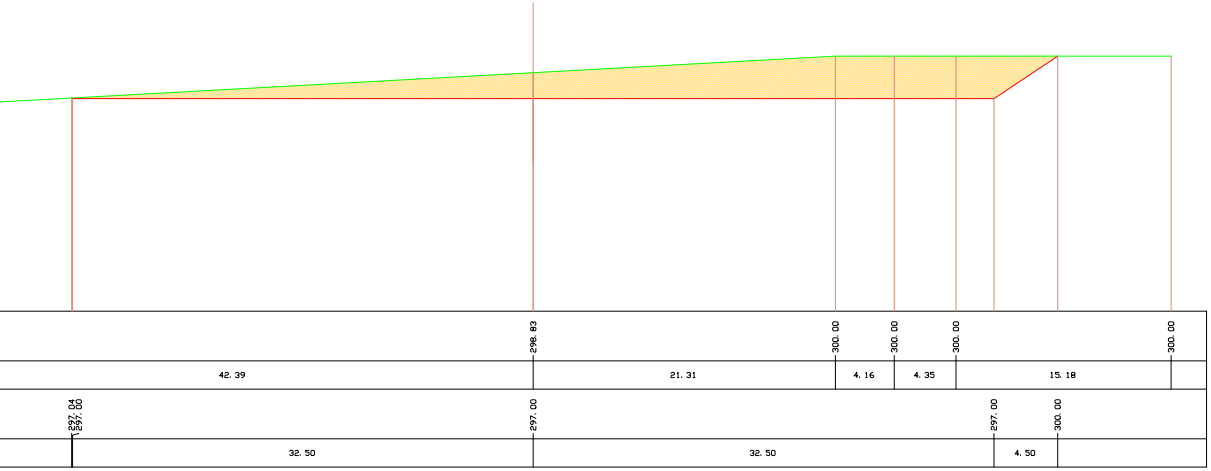
298.83
300.00
300.00
300.00
300.00
42.39
21.31
4.16
4.35
15.18
297.04
297.00
297.00
297.00
300.00
32.50
32.50
4.50

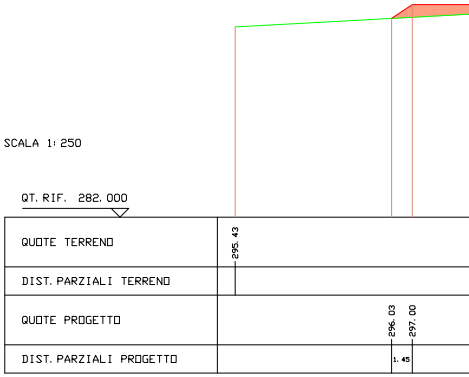
SCALA 1:250
QT. RIF. 282.000
QUOTE TERRENO
DIST. PARZIALI TERRENO
QUOTE PROGETTO
DIST. PARZIALI PROGETTO
295.43
296.03
297.00
1.45

AERDGENERATDRE 15
SEZIDNE N. : 4 Longitudinale
QT. PRDGETTD : 297.000
DIST. PRDG. : 39.000
DIST. PREC. : 13.000
DIST. SUCC. : 13.000

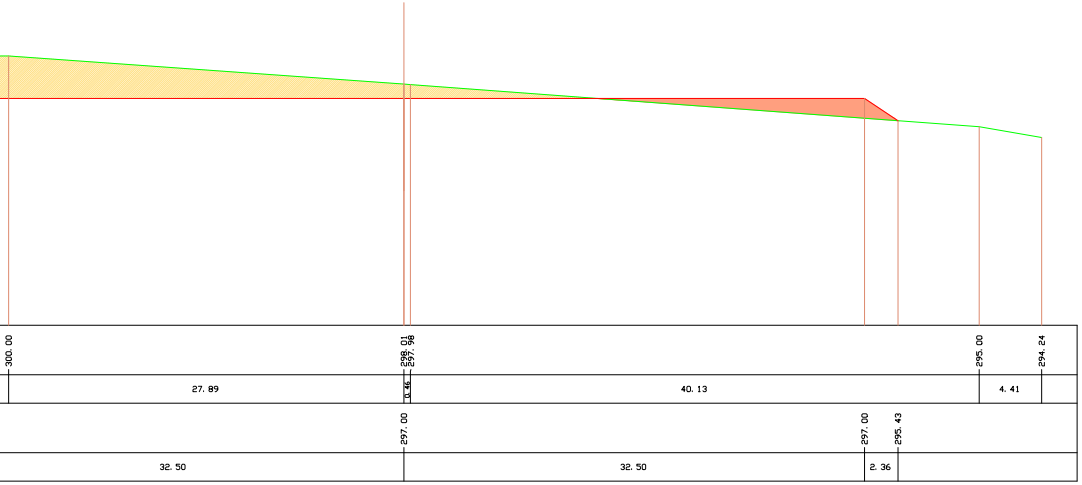
300.00
298.01
297.98
295.00
294.24
27.89
0.46
40.13
4.41
297.00
297.00
295.43
32.50
32.50
2.36

SCAVI E BONIFICHE		
STERRO	50.347 mq	🟨
RILEVATI		
RILEVATO	35.215 mq	🟥

AERDGENERATDRE 15
SEZIDNE N. : 5 Longitudinale
QT. PRDGETTD : 297.000
DIST. PRDG. : 52.000
DIST. PREC. : 13.000
DIST. SUCC. : 13.000

SCALA 1:250

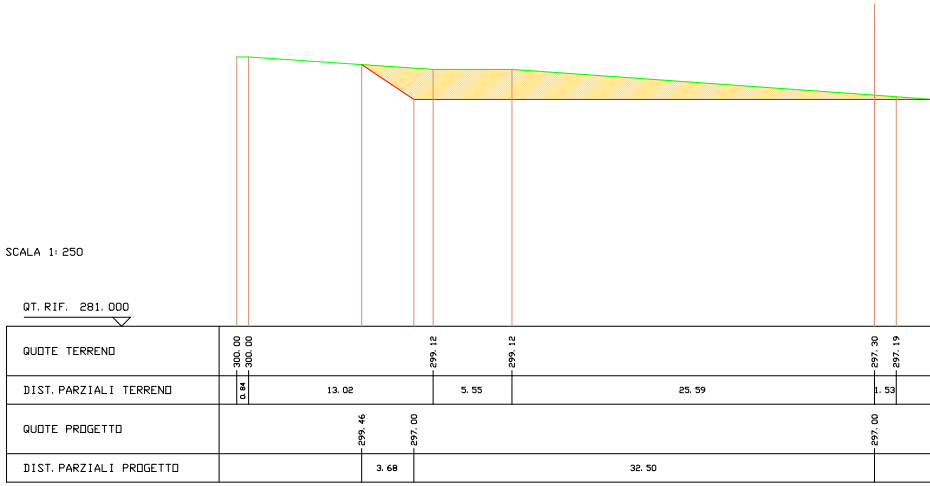
QT. RIF. 281.000
QUDTE TERRENO
DIST. PARZIALI TERRENO
QUDTE PRDGETTD
DIST. PARZIALI PRDGETTD
300.00
300.00
299.12
299.12
297.30
297.19
0.84
13.02
5.55
25.59
1.53
299.46
297.00
297.00
3.68
32.50

AERDGENERATDRE 15
SEZIDNE N. : 4 Trasversale
QT. PRDGETTD : 297.000
DIST. PRDG. : 39.000
DIST. PREC. : 13.000
DIST. SUCC. : 13.000

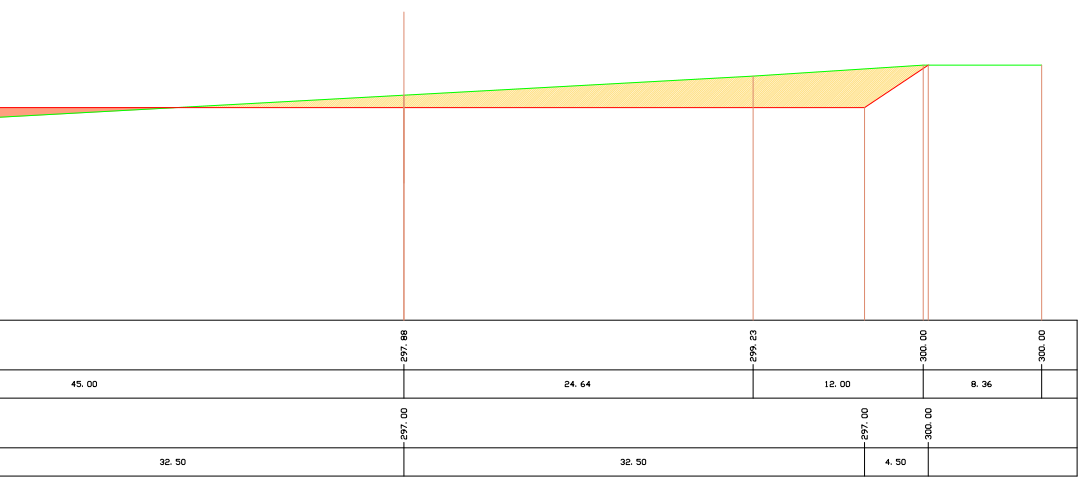
297.88
299.23
300.00
300.00
45.00
24.64
12.00
8.36
297.00
297.00
300.00
32.50
32.50
4.50

SCAVI E BONIFICHE		
STERRO	29.572 mq	🟨
RILEVATI		
RILEVATO	34.336 mq	🟥

AERDGENERATDRE 15
SEZIDNE N. : 5 Trasversale
QT. PRDGETTD : 297.000
DIST. PRDG. : 52.000
DIST. PREC. : 13.000
DIST. SUCC. : 13.000

SCALA 1:250

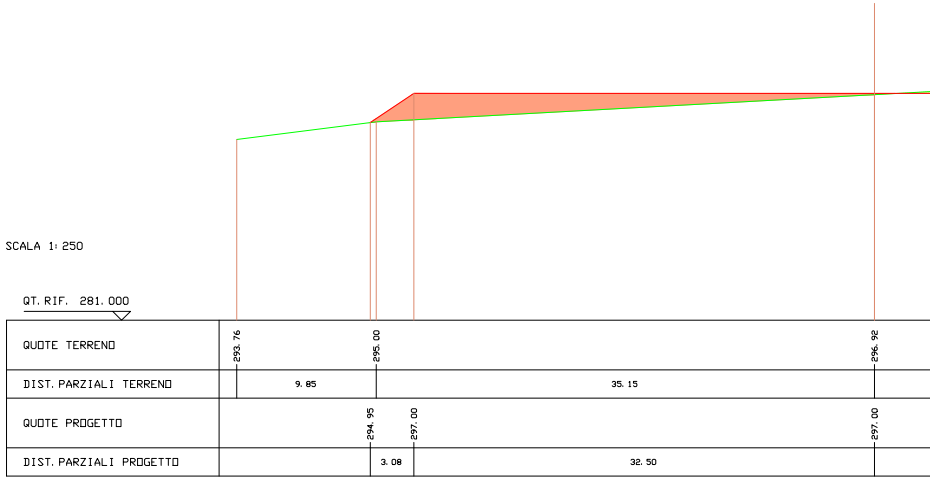
QT. RIF. 281.000
QUDTE TERRENO
DIST. PARZIALI TERRENO
QUDTE PRDGETTD
DIST. PARZIALI PRDGETTD
293.76
295.00
296.92
9.85
35.15
294.95
297.00
297.00
3.08
32.50

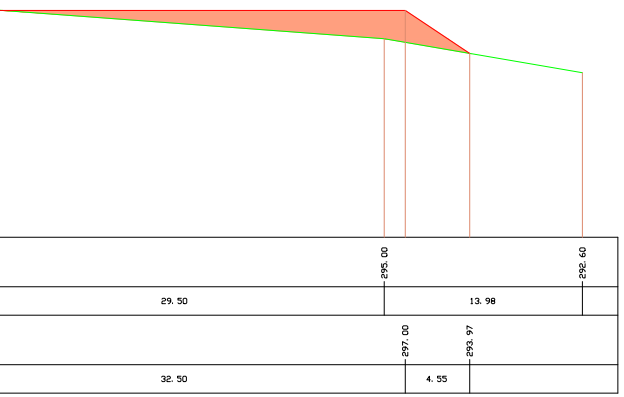
295.00
292.60
29.50
13.98
297.00
293.97
32.50
4.55

SCAVI E BONIFICHE		
STERRO	14.726 mq	🟨
RILEVATI		
RILEVATO	74.929 mq	🟥

AEROGENERATORE 15
SEZIONE N. : 1 Longitudinale
QT. PROGETTO : 297.000
DIST. PROG. : 65.000
DIST. PREC. : 13.000

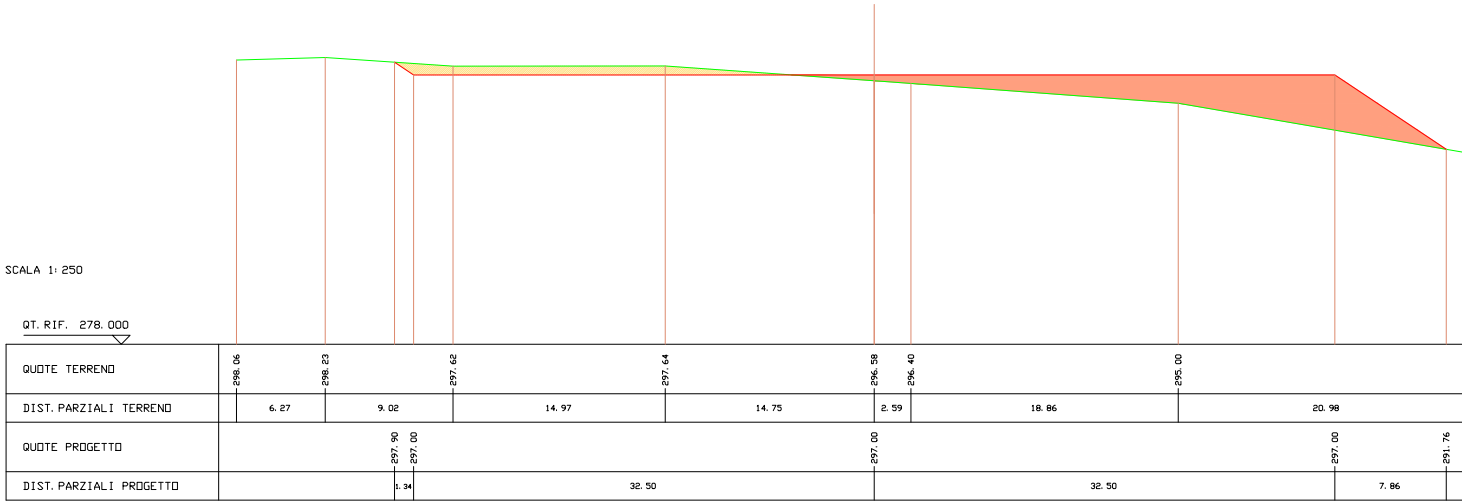
SCALA 1:250
QT. RIF. 278.000
QUOTE TERRENO
298.06
298.23
297.62
297.64
296.58
296.40
295.00
DIST. PARZIALI TERRENO
6.27
9.02
14.97
14.75
2.59
18.86
20.98
QUOTE PROGETTO
297.90
297.00
297.00
297.00
291.76
DIST. PARZIALI PROGETTO
1.34
32.50
32.50
7.86

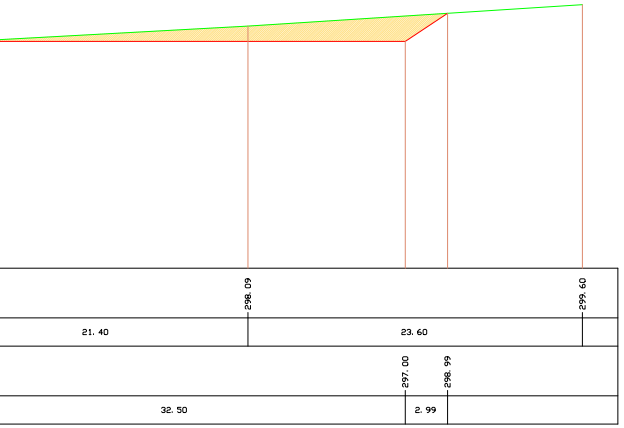
298.09
299.60
21.40
23.60
297.00
298.99
32.50
2.99

SCAVI E BONIFICHE		
STERRO	6.492 mq	🟨
RILEVATI		
RILEVATO	94.846 mq	🟥

AEROGENERATORE 15
SEZIONE N. : 6 Trasversale
QT. PROGETTO : 297.000
DIST. PROG. : 65.000
DIST. PREC. : 13.000

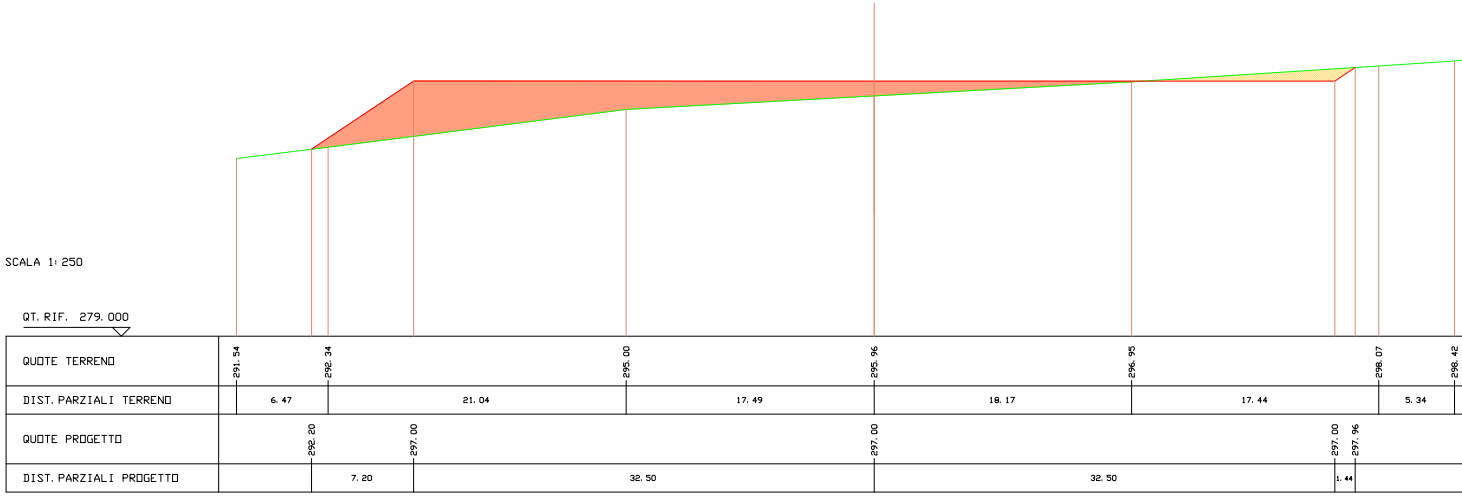
SCALA 1:250
QT. RIF. 279.000
QUOTE TERRENO
291.54
292.34
295.00
295.96
296.95
298.07
298.42
DIST. PARZIALI TERRENO
6.47
21.04
17.49
18.17
17.44
5.34
QUOTE PROGETTO
292.20
297.00
297.00
297.00
297.96
DIST. PARZIALI PROGETTO
7.20
32.50
32.50
1.44

291. 40
290. 96
2. 57

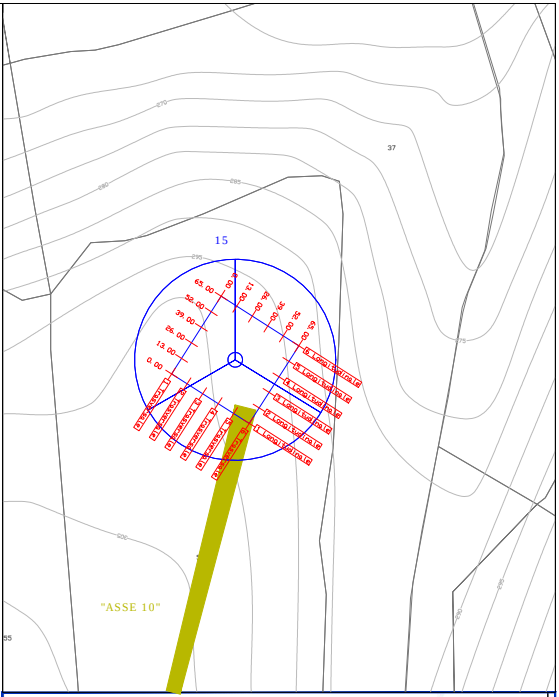
270
280
285
290
295
300
275
37
55
15
0.00
13.00
26.00
39.00
52.00
65.00
1 Longitudinale
2 Longitudinale
3 Longitudinale
4 Longitudinale
5 Longitudinale
6 Longitudinale
Trasversale 1
Trasversale 2
Trasversale 3
Trasversale 4
Trasversale 5
Trasversale 6
"ASSE 10"

REGIONE BASILICATA

DIPARTIMENTO ATTIVITA' PRODUTTIVE, POLITICHE DELL'IMPRESA, INNOVAZIONE TECNOLOGICA

UFFICIO ENERGIA

COMUNE DI MONTEMILONE (PZ)

Località "Valle Castagna, Valle Cornuta, Mezzana del Cantone"

05	05/04/17	R	REVISIONE	PLATI	SCAFIDI	SAMMARTANO
04	05/12/16	R	ESECUTIVO	PLATI	SCAFIDI	SAMMARTANO
03	16/10/14	**R**	REVISIONE	PLATI	CASAREALE	SAMMARTANO
02	30/03/13	**R**	REVISIONE	PLATI	CASAREALE	SAMMARTANO
01	30/11/12	**R**	REVISIONE PERCORSO DI CONNESSIONE	CASAREALE	CASAREALE	SAMMARTANO
00	07/01/11	**P**	**EMISSIONE**	-	MASTRANGELO	MASTRANGELO
REV.	**DATA** EMISSIONE	CODICE EMISSIONE	DESCRIZIONE REVISIONE	**PREPARATO DA**	CONTROLLATO DA	APPROVATO DA
				AUTORIZZAZIONE EMISSIONE		

PROGETTO DI REALIZZAZIONE DI UN PARCO EOLICO

PROPONENTE

MILONIA S.R.L.

TM.E. S.p.A.

Termomeccanica Ecologia

EMESSO DA

PER

ELABORATO

PROFILI LONGITUDINALI ALTIMETRICI E LUNGHEZZE DELLE OPERE E DEI LAVORI DA REALIZZARE

COMMESSA	FORMATO	SCALA
98102	-	1:200

DOCUMENTO NÂ	FOGLIO	DI
A.16.a.14.01	40	51

INFORMAZIONI RISERVATE. DA NON UTILIZZARE PER SCOPI DIVERSI DA QUELLI PER CUI SONO STATE FORNITE

STAMPARE A COLORI

NOME FILE

A.16.a.14.01.a.R05-40di51