RILEVATI		
RILEVATO	116.728 mq	🟥

AEROGENERATORE 17
SEZIONE N. : 1 Longitudinale
QT. PROGETTO : 345.500
DIST. PROG. : 0.000
DIST. SUCC. : 13.000

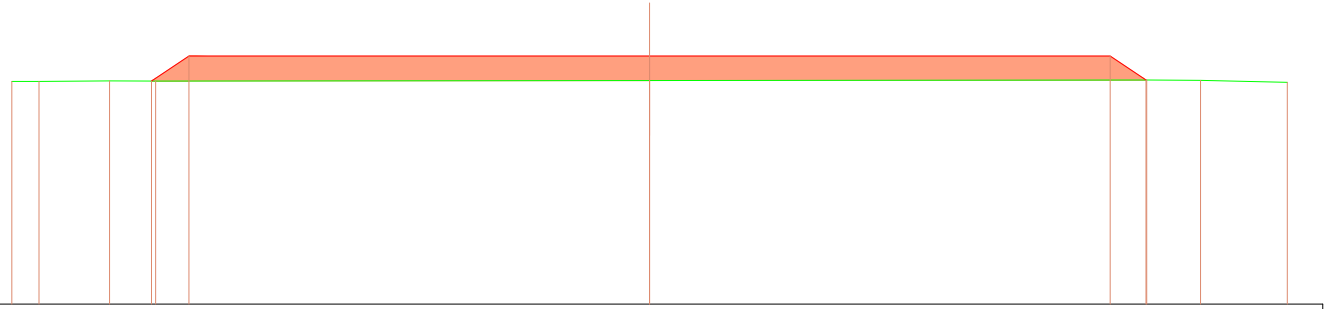

SCALA 1: 250

QT. RIF. 328.000

QUOTE TERRENO	343.71 · 343.72 · 343.75 · 343.73 · 343.77 · 343.81 · 343.79 · 343.65
DIST. PARZIALI TERRENO	1.92 · 4.97 · 3.26 · 34.85 · 35.08 · 3.79 · 6.13
QUOTE PROGETTO	343.74 · 345.50 · 345.50 · 345.50 · 343.81
DIST. PARZIALI PROGETTO	2.64 · 32.50 · 32.50 · 2.53

RILEVATI		
RILEVATO	88.432 mq	🟥

AEROGENERATORE 17
SEZIONE N. : 1 Trasversale
QT. PROGETTO : 345.500
DIST. PROG. : 0.000
DIST. SUCC. : 13.000

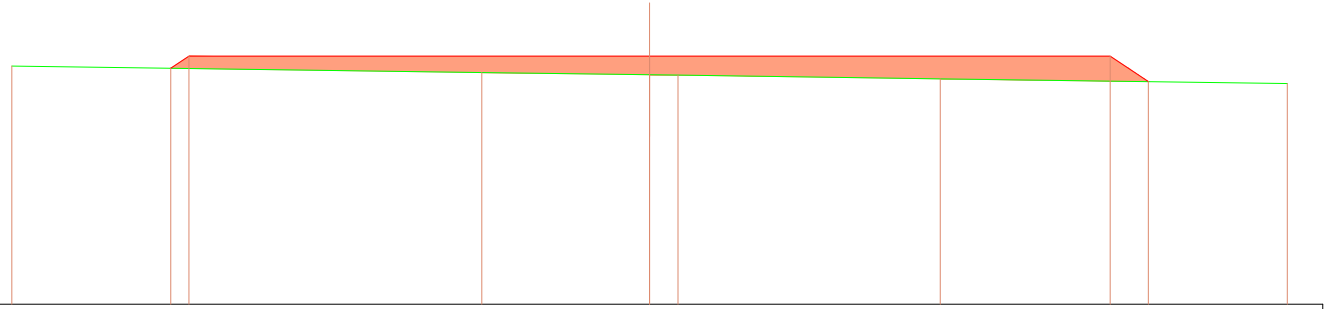

SCALA 1: 250

QT. RIF. 328.000

QUOTE TERRENO	344.80 · 344.34 · 344.19 · 344.17 · 343.90 · 343.57
DIST. PARZIALI TERRENO	33.16 · 11.84 · 2.01 · 18.50 · 24.50
QUOTE PROGETTO	344.65 · 345.50 · 345.50 · 345.50 · 343.70
DIST. PARZIALI PROGETTO	1.28 · 32.50 · 32.50 · 2.70

RILEVATI
RILEVATO

RILEVATI
RILEVATO

	104. 677 mq	🟧

AERDGENERATDRE 17
SEZIDNE N. : 2 Longitudinale
QT. PRDGETTD : 345. 500
DIST. PRDG. : 13. 000
DIST. PREC. : 13. 000
DIST. SUCC. : 13. 000

RILEVATI		
RILEVATD	93. 756 mq	🟧



SCALA 1: 250

QT. RIF. 329. 000

QUDTE TERRENO	343. 89	343. 90	343. 93			343. 91	343. 95	343. 98	343. 96			343. 66
DIST. PARZIALI TERRENO	5. 03	4. 26	3. 41			32. 30	27. 75	3. 96	13. 29			
QUDTE PRDGETTD				343. 92	345. 50		345. 50			345. 50	343. 88	
DIST. PARZIALI PRDGETTD				2. 36	32. 50		32. 50			2. 42		



SCALA 1: 250

QT. RIF. 329. 000

QUDTE TERRENO	344. 07	344. 08
DIST. PARZIALI TERRENO	8. 13	
QUDTE PRDGETTD		
DIST. PARZIALI PRDGETTD		

	87. 980 mq	🟧

AERDGENERATDRE 17
SEZIDNE N. : 2 Trasversale
QT. PRDGETTD : 345. 500
DIST. PRDG. : 13. 000
DIST. PREC. : 13. 000
DIST. SUCC. : 13. 000

RILEVATI		
RILEVATD	87. 015 mq	🟧

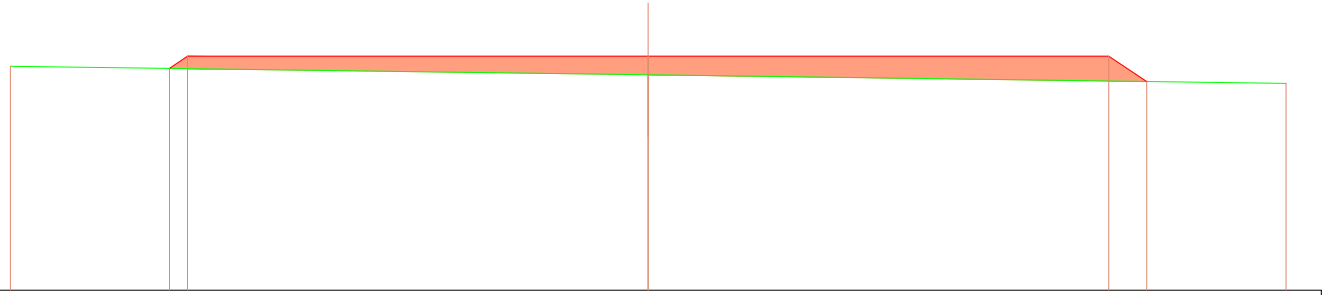

SCALA 1: 250

QT. RIF. 329. 000

QUDTE TERRENO	344. 80			344. 19			343. 58
DIST. PARZIALI TERRENO	45. 00			45. 00			
QUDTE PRDGETTD		344. 65	345. 50	345. 50	345. 50	343. 72	
DIST. PARZIALI PRDGETTD		1. 28	32. 50	32. 50	2. 68		



SCALA 1: 250

QT. RIF. 329. 000

QUDTE TERRENO	344. 80	344. 76
DIST. PARZIALI TERRENO	3. 73	
QUDTE PRDGETTD		
DIST. PARZIALI PRDGETTD		

AEROGENERATORE 17
SEZIONE N. : 3 Longitudinale
QT. PROGETTO : 345.500
DIST. PROG. : 26.000
DIST. PREC. : 13.000
DIST. SUCC. : 13.000

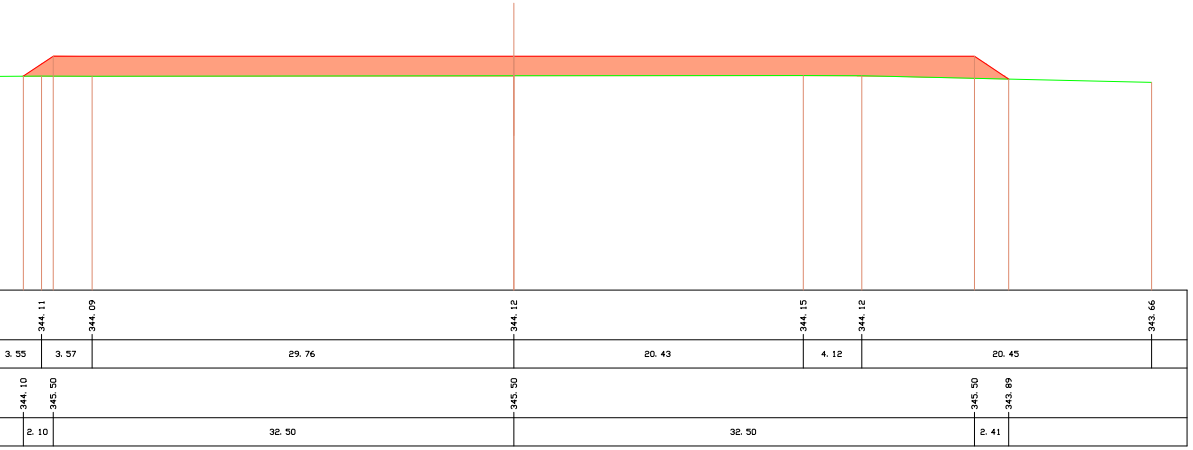
344.11
344.09
344.12
344.15
344.12
343.66
3.55
3.57
29.76
20.43
4.12
20.45
344.10
345.50
345.50
345.50
343.89
2.10
32.50
32.50
2.41

AEROGENERATORE 17
SEZIONE N. : 3 Trasversale
QT. PROGETTO : 345.500
DIST. PROG. : 26.000
DIST. PREC. : 13.000
DIST. SUCC. : 13.000

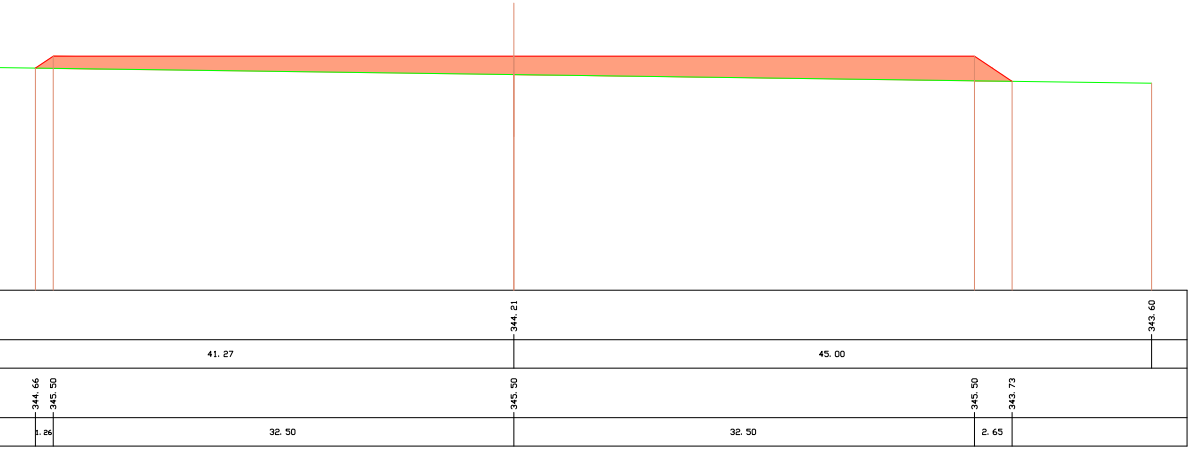
344.21
343.60
41.27
45.00
344.66
345.50
345.50
345.50
343.73
1.26
32.50
32.50
2.65

RILEVATI
RILEVATO 84.076 mq

AEROGENERATORE 17
SEZIONE N. : 4 Longitudinale
QT. PROGETTO : 345.500
DIST. PROG. : 39.000
DIST. PREC. : 13.000
DIST. SUCC. : 13.000

SCALA 1:250

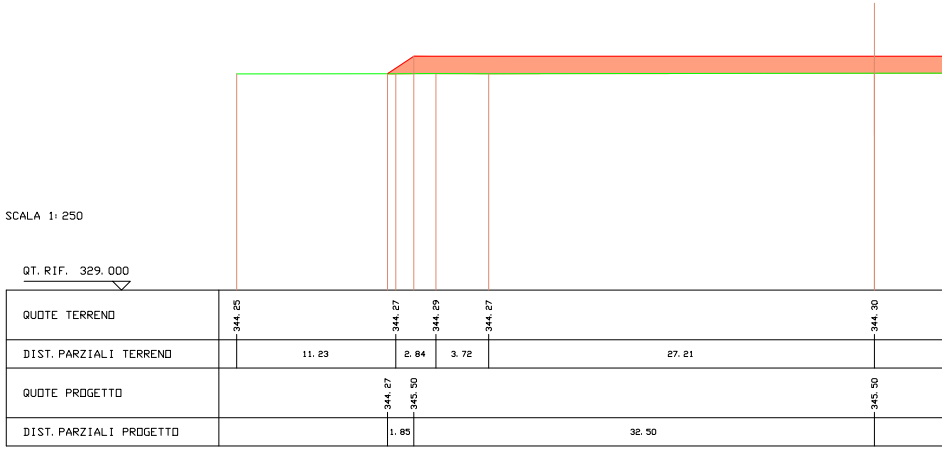
QT. RIF. 329.000
QUOTE TERRENO
DIST. PARZIALI TERRENO
QUOTE PROGETTO
DIST. PARZIALI PROGETTO
344.25
344.27
344.29
344.27
344.30
11.23
2.84
3.72
27.21
344.27
345.50
345.50
1.85
32.50

RILEVATI
RILEVATO 86.725 mq

AEROGENERATORE 17
SEZIONE N. : 4 Trasversale
QT. PROGETTO : 345.500
DIST. PROG. : 39.000
DIST. PREC. : 13.000
DIST. SUCC. : 13.000

SCALA 1:250

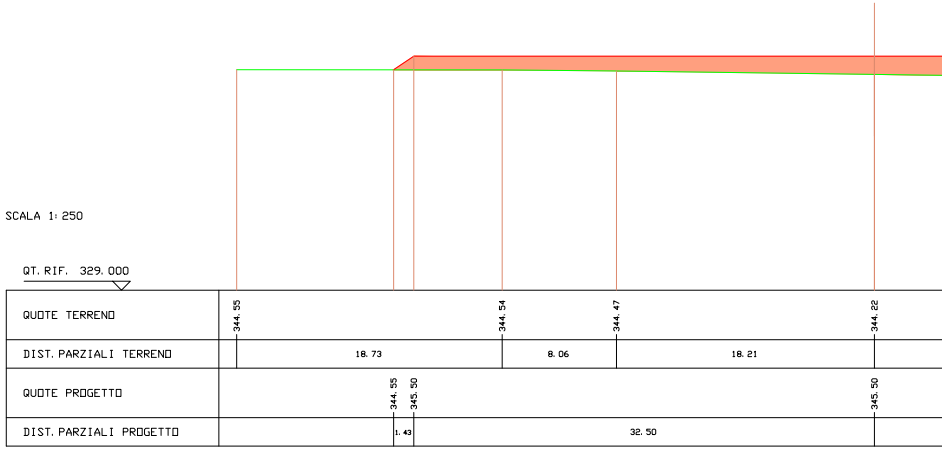
QT. RIF. 329.000
QUOTE TERRENO
DIST. PARZIALI TERRENO
QUOTE PROGETTO
DIST. PARZIALI PROGETTO
344.55
344.54
344.47
344.22
18.73
8.06
18.21
344.55
345.50
345.50
1.43
32.50

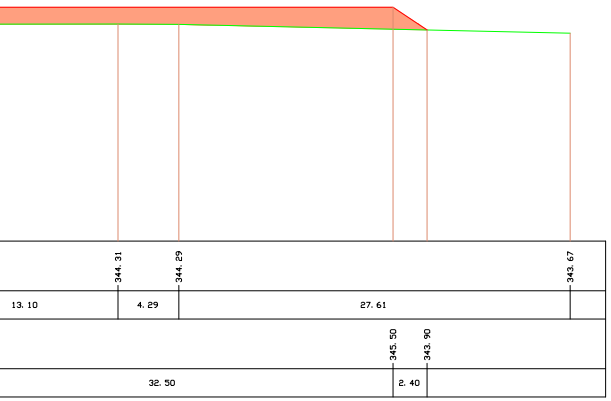
344.31
344.29
343.67
13.10
4.29
27.61
345.50
343.90
32.50
2.40

RILEVATI		
RILEVATO	75.717 mq	🟥

AEROGENERATORE 17
SEZIONE N. : 5 Longitudinale
QT. PROGETTO : 345.500
DIST. PROG. : 52.000
DIST. PREC. : 13.000
DIST. SUCC. : 13.000

SCALA 1:250

QT. RIF. 329.000

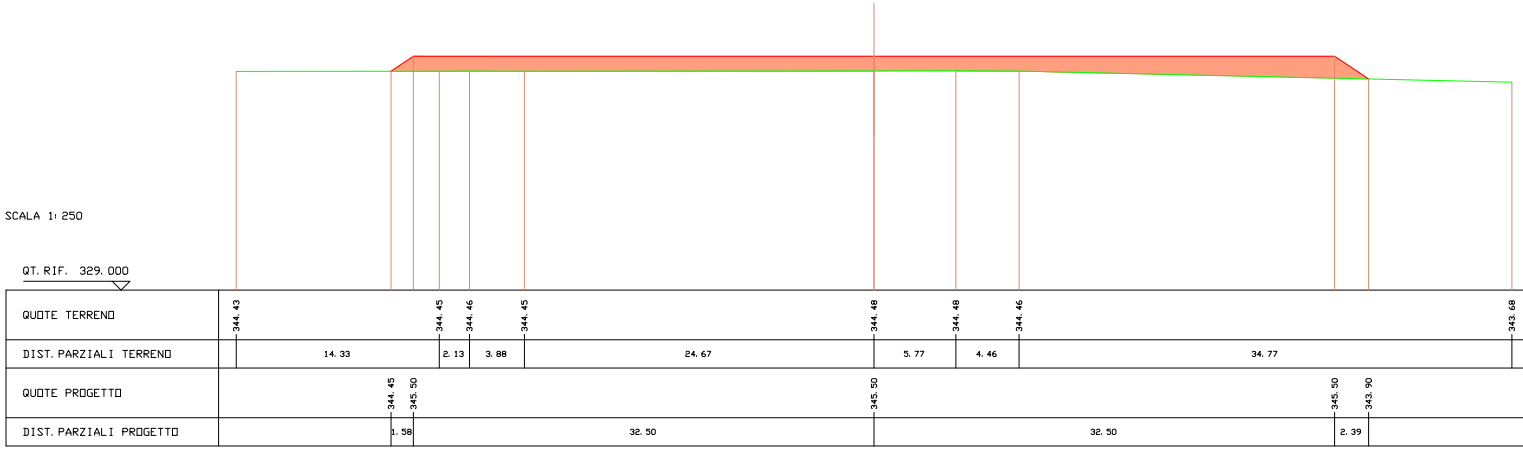

QUOTE TERRENO	344.43	344.45	344.46	344.45	344.48	344.48	344.46	343.68
DIST. PARZIALI TERRENO	14.33	2.13	3.88	24.67	5.77	4.46	34.77	
QUOTE PROGETTO	344.45	345.50	345.50	345.50	343.90			
DIST. PARZIALI PROGETTO	1.58	32.50	32.50	2.39				

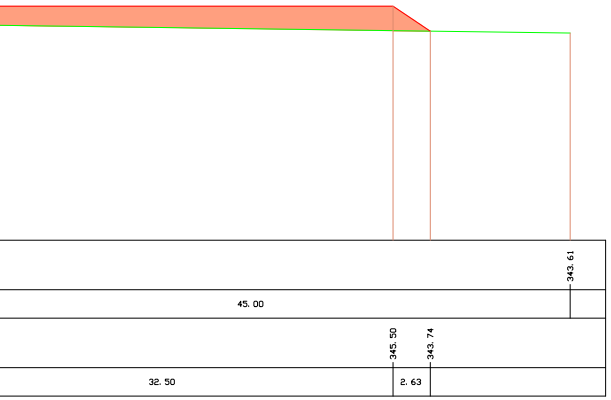
343.61
45.00
345.50
343.74
32.50
2.63

RILEVATI		
RILEVATO	92.478 mq	🟥

AEROGENERATORE 17
SEZIONE N. : 5 Trasversale
QT. PROGETTO : 345.500
DIST. PROG. : 52.000
DIST. PREC. : 13.000
DIST. SUCC. : 13.000

SCALA 1:250

QT. RIF. 329.000

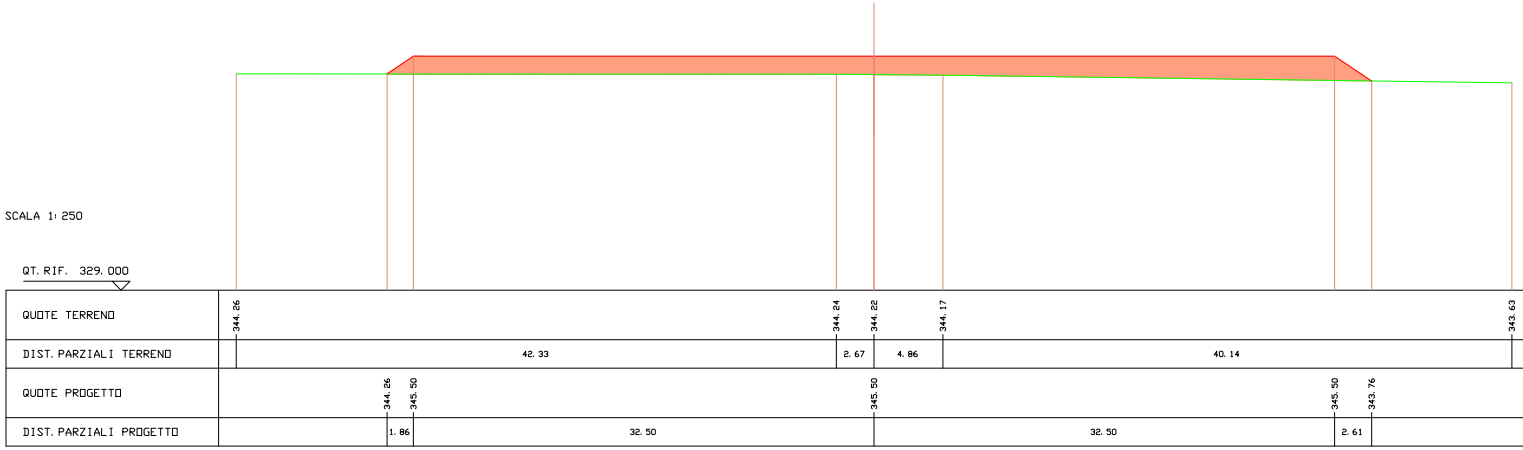

QUOTE TERRENO	344.26	344.24	344.22	344.17	343.63
DIST. PARZIALI TERRENO	42.33	2.67	4.86	40.14	
QUOTE PROGETTO	344.26	345.50	345.50	345.50	343.76
DIST. PARZIALI PROGETTO	1.86	32.50	32.50	2.61	

RILEVATI		
RILEVATO	68.573 mq	🟥

AEROGENERATORE 17
SEZIONE N. : 6 Longitudinale
QT. PROGETTO : 345.500
DIST. PROG. : 65.000
DIST. PREC. : 13.000

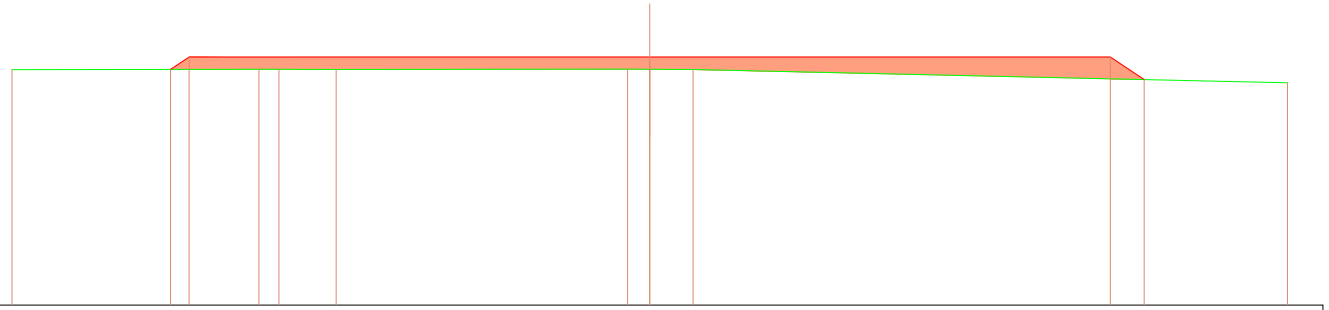

SCALA 1:250

QT. RIF. 328.000

QUOTE TERRENO	344.61 · 344.63 · 344.64 · 344.63 · 344.65 · 344.64 · 344.62 · 343.68
DIST. PARZIALI TERRENO	17.43 · 1.41 · 4.03 · 20.57 · 1.56 · 3.07 · 41.93
QUOTE PROGETTO	344.63 · 345.50 · 345.50 · 345.50 · 343.91
DIST. PARZIALI PROGETTO	1.31 · 32.50 · 32.50 · 2.38

RILEVATI		
RILEVATO	105.481 mq	🟥

AEROGENERATORE 17
SEZIONE N. : 6 Trasversale
QT. PROGETTO : 345.500
DIST. PROG. : 65.000
DIST. PREC. : 13.000

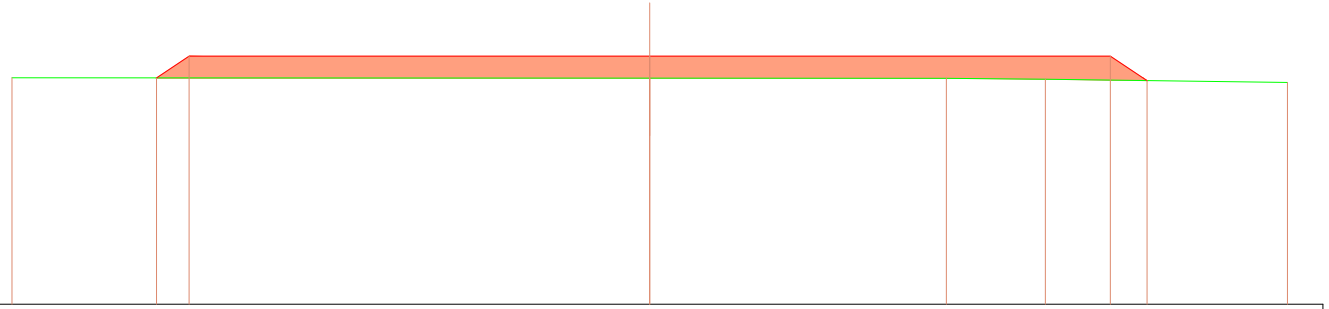

SCALA 1:250

QT. RIF. 328.000

QUOTE TERRENO	343.97 · 343.95 · 343.94 · 343.87 · 343.64
DIST. PARZIALI TERRENO	45.00 · 20.93 · 6.99 · 17.08
QUOTE PROGETTO	343.96 · 345.50 · 345.50 · 345.50 · 343.77
DIST. PARZIALI PROGETTO	2.30 · 32.50 · 32.50 · 2.59

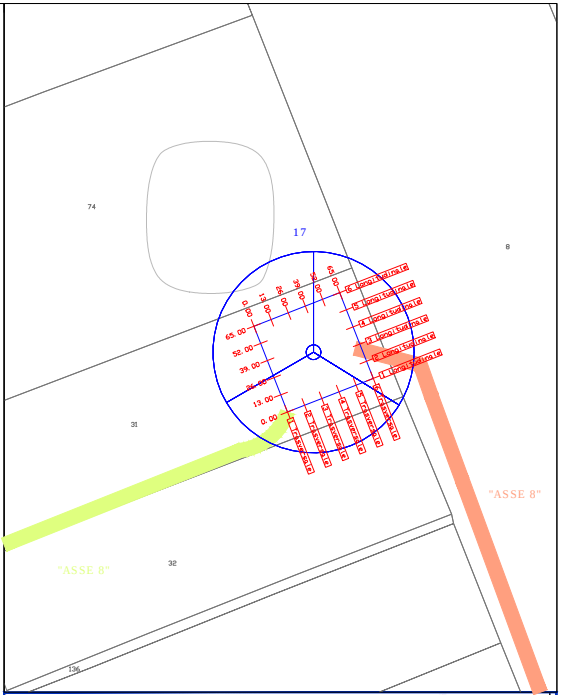
74
17
8
31
"ASSE 8"
"ASSE 8"
32
136

REGIONE BASILICATA

DIPARTIMENTO ATTIVITA' PRODUTTIVE, POLITICHE DELL'IMPRESA, INNOVAZIONE TECNOLOGICA
UFFICIO ENERGIA

COMUNE DI MONTEMILONE (PZ)

Località "Valle Castagna, Valle Cornuta, Mezzana del Cantone"

REV.	DATA EMISSIONE	CODICE EMISSIONE	DESCRIZIONE REVISIONE	PREPARATO DA	CONTROLLATO DA	APPROVATO DA
05	05/04/17	R	REVISIONE	PLATI	SCAFIDI	SAMMARTANO
04	05/12/16	R	ESECUTIVO	PLATI	SCAFIDI	SAMMARTANO
03	16/10/14	R	REVISIONE	PLATI	CASAREALE	SAMMARTANO
02	30/03/13	R	REVISIONE	PLATI	CASAREALE	SAMMARTANO
01	30/11/12	R	REVISIONE PERCORSO DI CONNESSIONE	CASAREALE	CASAREALE	SAMMARTANO
00	07/01/11	P	**EMISSIONE**	-	MASTRANGELO	MASTRANGELO
				AUTORIZZAZIONE EMISSIONE		

PROGETTO DI REALIZZAZIONE DI UN PARCO EOLICO

PROPONENTE MILONIA S.R.L.	EMESSO DA PER	ELABORATO PROFILI LONGITUDINALI ALTIMETRICI E LUNGHEZZE DELLE OPERE E DEI LAVORI DA REALIZZARE		
TM.E. S.p.A. Termomeccanica Ecologia		COMMESSA 98102	FORMATO -	SCALA 1:200
	DOCUMENTO Nº A.16.a.14.01		FOGLIO 42	DI 51
INFORMAZIONI RISERVATE. DA NON UTILIZZARE PER SCOPI DIVERSI DA QUELLI PER CUI SONO STATE FORNITE STAMPARE A COLORI			NOME FILE A.16.a.14.01.a.R05-42di51	