SCAVI E BONIFICHE		
STERRO	68.354 mq	🟥

AEROGENERATORE 18
SEZIONE N. : 1 Longitudinale
QT. PROGETTO : 292.000
DIST. PROG. : 0.000
DIST. SUCC. : 13.000

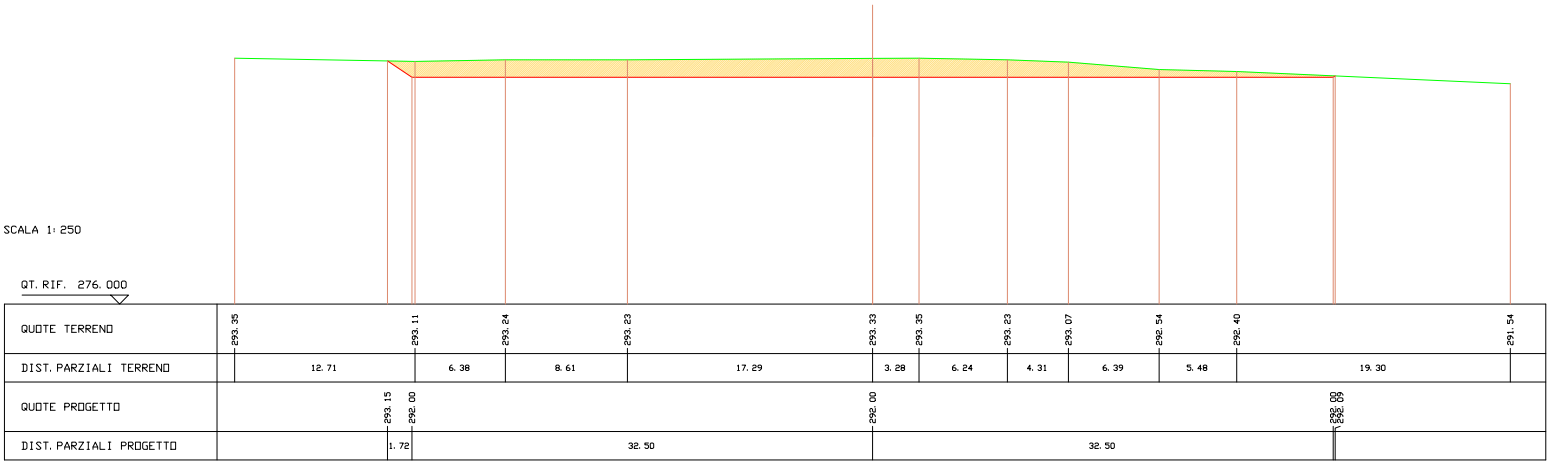
SCALA 1:250
QT. RIF. 276.000
QUOTE TERRENO
293.35
293.11
293.24
293.23
293.33
293.35
293.23
293.07
292.54
292.40
291.54
DIST. PARZIALI TERRENO
12.71
6.38
8.61
17.29
3.28
6.24
4.31
6.39
5.48
19.30
QUOTE PROGETTO
293.15
292.00
292.00
292.00
292.09
DIST. PARZIALI PROGETTO
1.72
32.50
32.50

SCAVI E BONIFICHE		
STERRO	12.242 mq	🟨

RILEVATI		
RILEVATO	12.203 mq	🟥

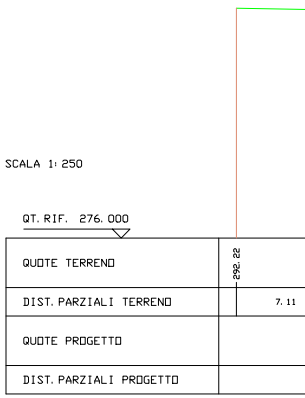
SCALA 1:250
QT. RIF. 276.000
QUOTE TERRENO
292.22
DIST. PARZIALI TERRENO
7.11
QUOTE PROGETTO
DIST. PARZIALI PROGETTO

SCAVI E BONIFICHE		
STERRO	9.833 mq	🟨

RILEVATI		
RILEVATO	118.831 mq	🟥

AEROGENERATORE 18
SEZIONE N. : 1 Trasversale
QT. PROGETTO : 292.000
DIST. PROG. : 0.000
DIST. SUCC. : 13.000

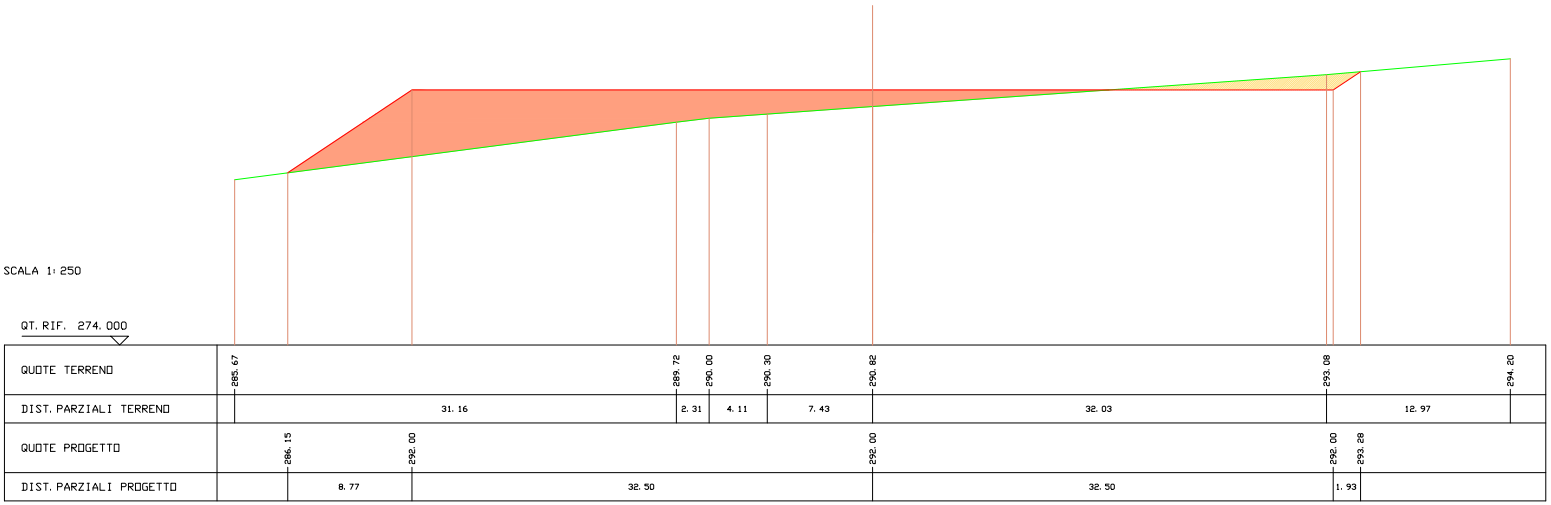
SCALA 1:250
QT. RIF. 274.000
QUOTE TERRENO
285.67
289.72
290.00
290.30
290.82
293.08
294.20
DIST. PARZIALI TERRENO
31.16
2.31
4.11
7.43
32.03
12.97
QUOTE PROGETTO
286.15
292.00
292.00
292.00
293.28
DIST. PARZIALI PROGETTO
8.77
32.50
32.50
1.93

SCAVI E BONIFICHE		
STERRO	11.584 mq	🟨

RILEVATI		
RILEVATO	115.231 mq	🟥

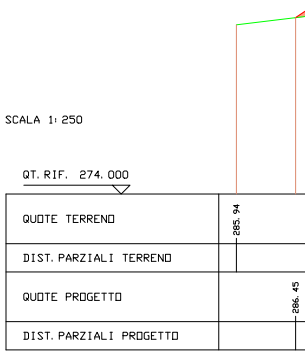
SCALA 1:250
QT. RIF. 274.000
QUOTE TERRENO
285.94
DIST. PARZIALI TERRENO
QUOTE PROGETTO
286.45
DIST. PARZIALI PROGETTO

AERDGENERATORE 18
SEZIONE N. : 2 Longitudinale
QT. PROGETTO : 292.000
DIST. PROG. : 13.000
DIST. PREC. : 13.000
DIST. SUCC. : 13.000

RILEVATI
RILEVATO 68.445 mq 🟥

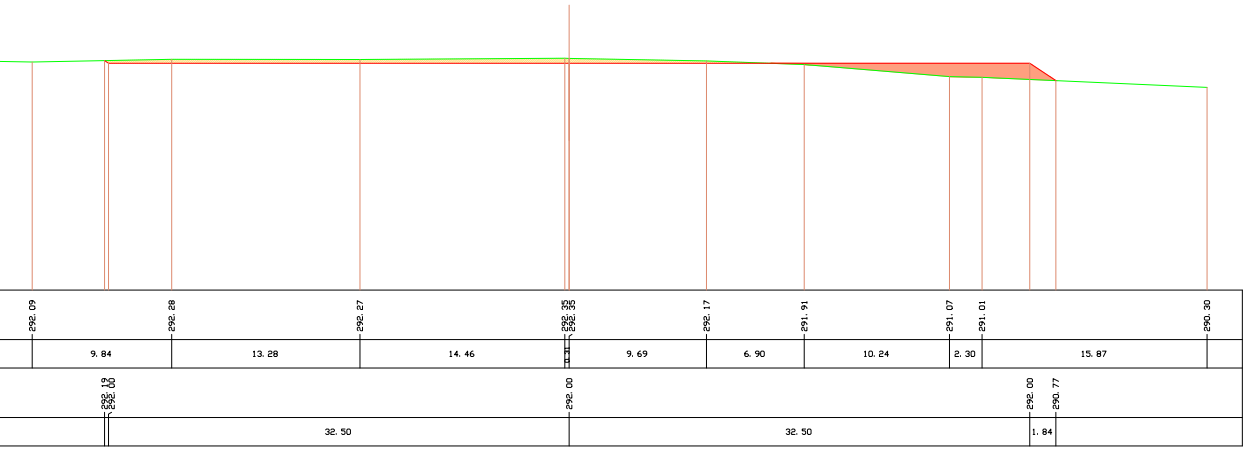
292.09
292.28
292.27
292.35
292.35
292.17
291.91
291.07
291.01
290.30
9.84
13.28
14.46
0.31
9.69
6.90
10.24
2.30
15.87
292.19
292.00
292.00
292.00
290.77
32.50
32.50
1.84

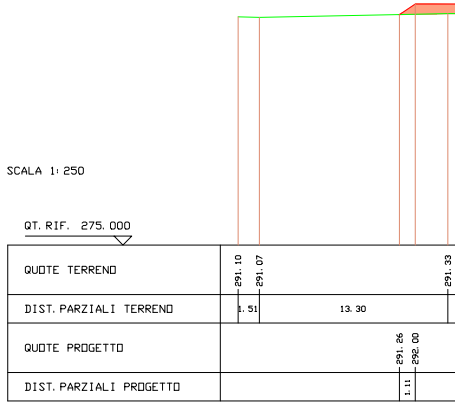
SCALA 1:250
QT. RIF. 275.000
QUOTE TERRENO
DIST. PARZIALI TERRENO
QUOTE PROGETTO
DIST. PARZIALI PROGETTO
291.10
291.07
291.33
1.51
13.30
291.26
292.00
1.11

AERDGENERATORE 18
SEZIONE N. : 2 Trasversale
QT. PROGETTO : 292.000
DIST. PROG. : 13.000
DIST. PREC. : 13.000
DIST. SUCC. : 13.000

SCAVI E BONIFICHE
STERRO 12.548 mq 🟨
RILEVATI
RILEVATO 107.662 mq 🟥

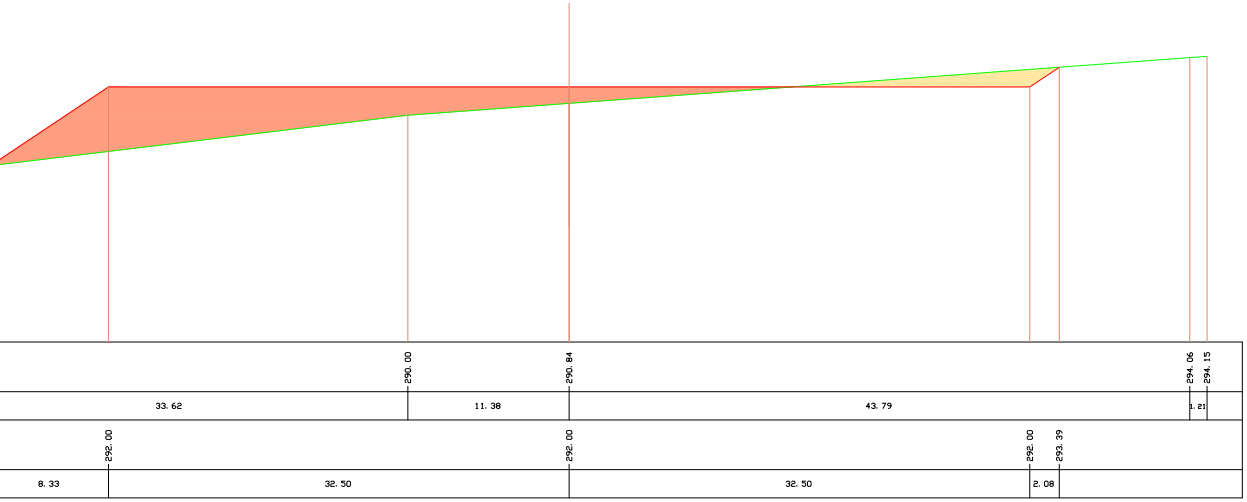
290.00
290.84
294.06
294.15
33.62
11.38
43.79
1.21
292.00
292.00
292.00
293.39
8.33
32.50
32.50
2.08

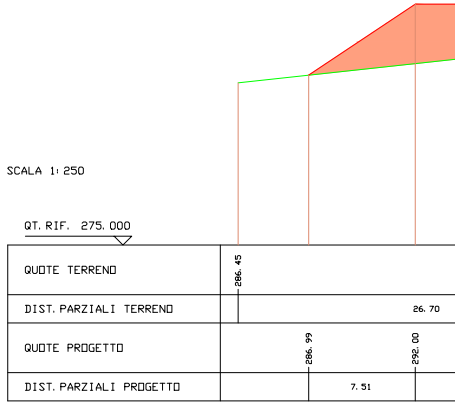
SCALA 1:250
QT. RIF. 275.000
QUOTE TERRENO
DIST. PARZIALI TERRENO
QUOTE PROGETTO
DIST. PARZIALI PROGETTO
286.45
26.70
286.99
292.00
7.51

AEROGENERATORE 18
SEZIONE N. : 3 Longitudinale
QT. PROGETTO : 292.000
DIST.PROG. : 26.000
DIST.PREC. : 13.000
DIST.SUCC. : 13.000

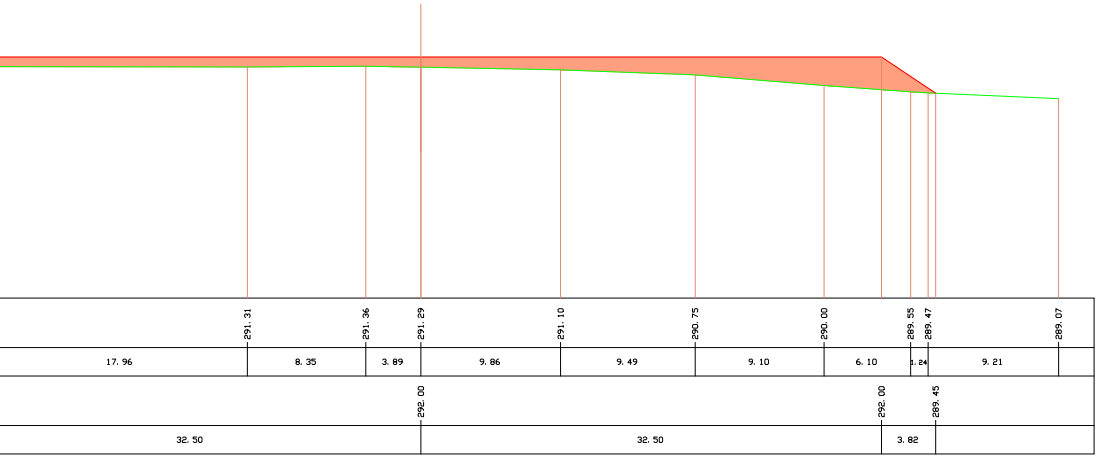
291.31
291.36
291.29
291.10
290.75
290.00
289.55
289.47
289.07
17.96
8.35
3.89
9.86
9.49
9.10
6.10
1.24
9.21
292.00
292.00
289.45
32.50
32.50
3.82

RILEVATI		
RILEVATO	137.417 mq	🟥

AEROGENERATORE 18
SEZIONE N. : 4 Longitudinale
QT. PROGETTO : 292.000
DIST.PROG. : 39.000
DIST.PREC. : 13.000
DIST.SUCC. : 13.000

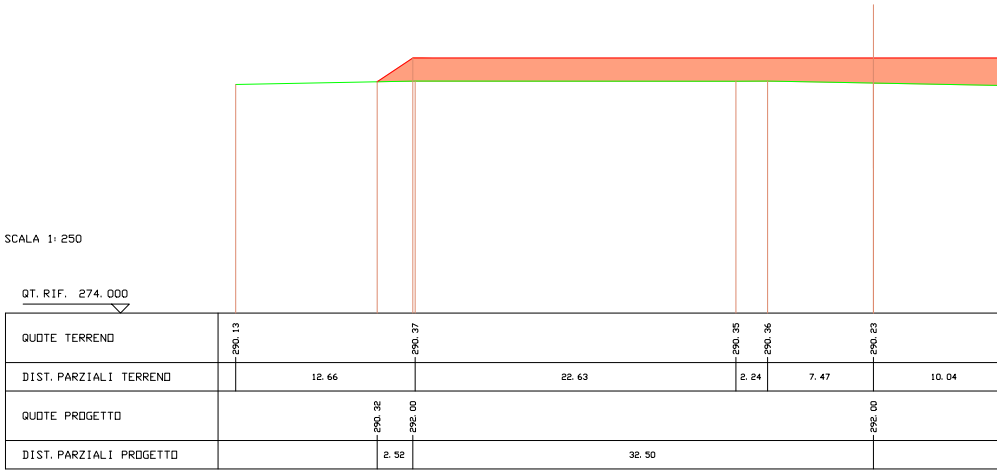
SCALA 1:250
QT.RIF. 274.000
QUOTE TERRENO
DIST.PARZIALI TERRENO
QUOTE PROGETTO
DIST.PARZIALI PROGETTO
290.13
290.37
290.35
290.36
290.23
12.66
22.63
2.24
7.47
10.04
290.32
292.00
292.00
2.52
32.50

AEROGENERATORE 18
SEZIONE N. : 3 Trasversale
QT. PROGETTO : 292.000
DIST.PROG. : 26.000
DIST.PREC. : 13.000
DIST.SUCC. : 13.000

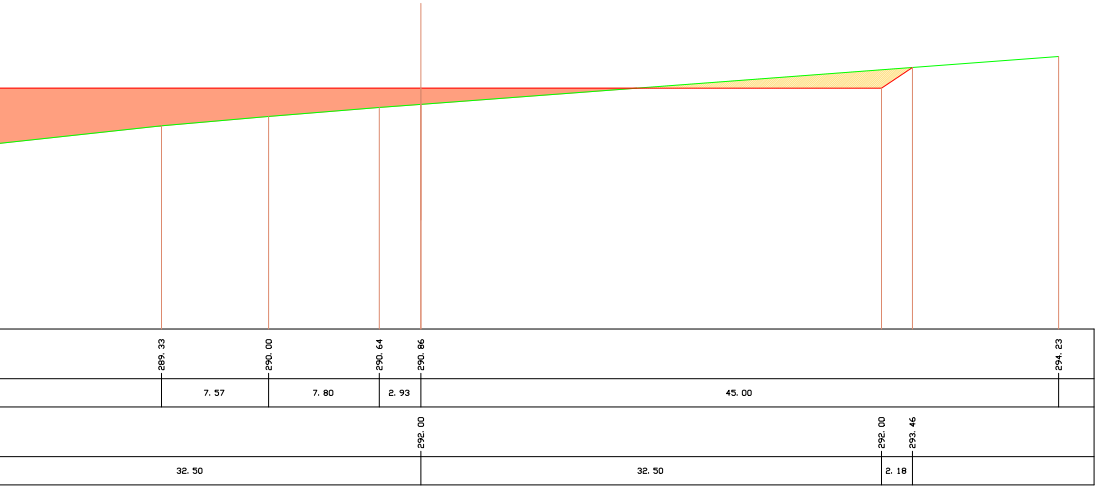
289.33
290.00
290.64
290.86
294.23
7.57
7.80
2.93
45.00
292.00
292.00
293.46
32.50
32.50
2.18

SCAVI E BONIFICHE		
STERRO	11.575 mq	🟨
RILEVATI		
RILEVATO	115.880 mq	🟥

AEROGENERATORE 18
SEZIONE N. : 4 Trasversale
QT. PROGETTO : 292.000
DIST.PROG. : 39.000
DIST.PREC. : 13.000
DIST.SUCC. : 13.000

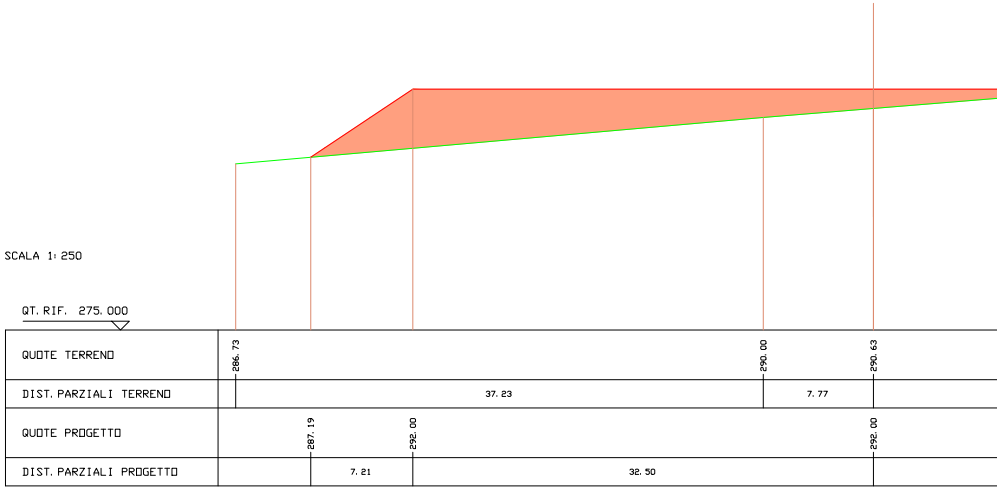
SCALA 1:250
QT.RIF. 275.000
QUOTE TERRENO
DIST.PARZIALI TERRENO
QUOTE PROGETTO
DIST.PARZIALI PROGETTO
286.73
290.00
290.63
37.23
7.77
287.19
292.00
292.00
7.21
32.50

RILEVATI
RILEVATO 221.299 mq 🟥

AEROGENERATORE 18
SEZIONE N. : 5 Longitudinale
QT. PROGETTO : 292.000
DIST. PROG. : 52.000
DIST. PREC. : 13.000
DIST. SUCC. : 13.000

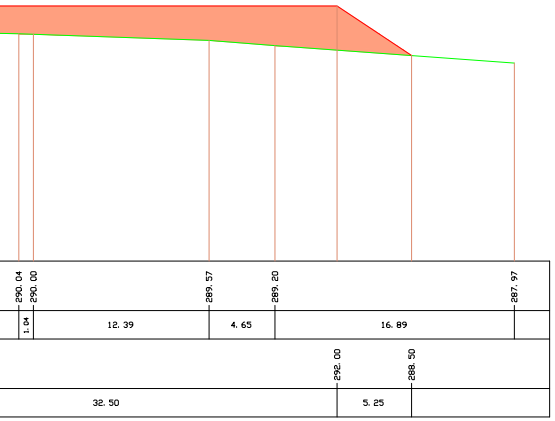
290.04
290.00
289.57
289.20
287.97
1.04
12.39
4.65
16.89
292.00
288.50
32.50
5.25

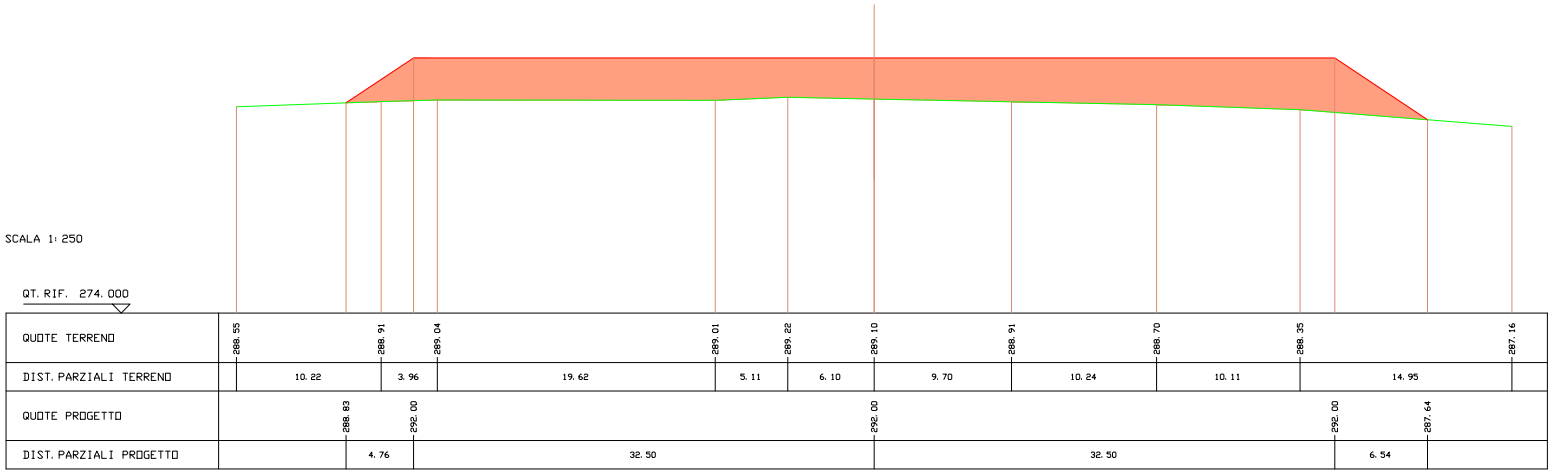
SCALA 1:250
QT. RIF. 274.000
QUOTE TERRENO
288.55
288.91
289.04
289.01
289.22
289.10
288.91
288.70
288.35
287.16
DIST. PARZIALI TERRENO
10.22
3.96
19.62
5.11
6.10
9.70
10.24
10.11
14.95
QUOTE PROGETTO
288.83
292.00
292.00
292.00
287.64
DIST. PARZIALI PROGETTO
4.76
32.50
32.50
6.54

SCAVI E BONIFICHE
STERRO 2.835 mq 🟨
RILEVATI
RILEVATO 137.628 mq 🟥

AEROGENERATORE 18
SEZIONE N. : 5 Trasversale
QT. PROGETTO : 292.000
DIST. PROG. : 52.000
DIST. PREC. : 13.000
DIST. SUCC. : 12.979

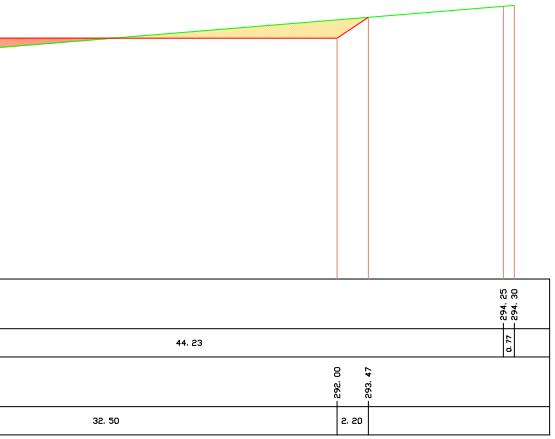
294.25
294.30
44.23
0.77
292.00
293.47
32.50
2.20

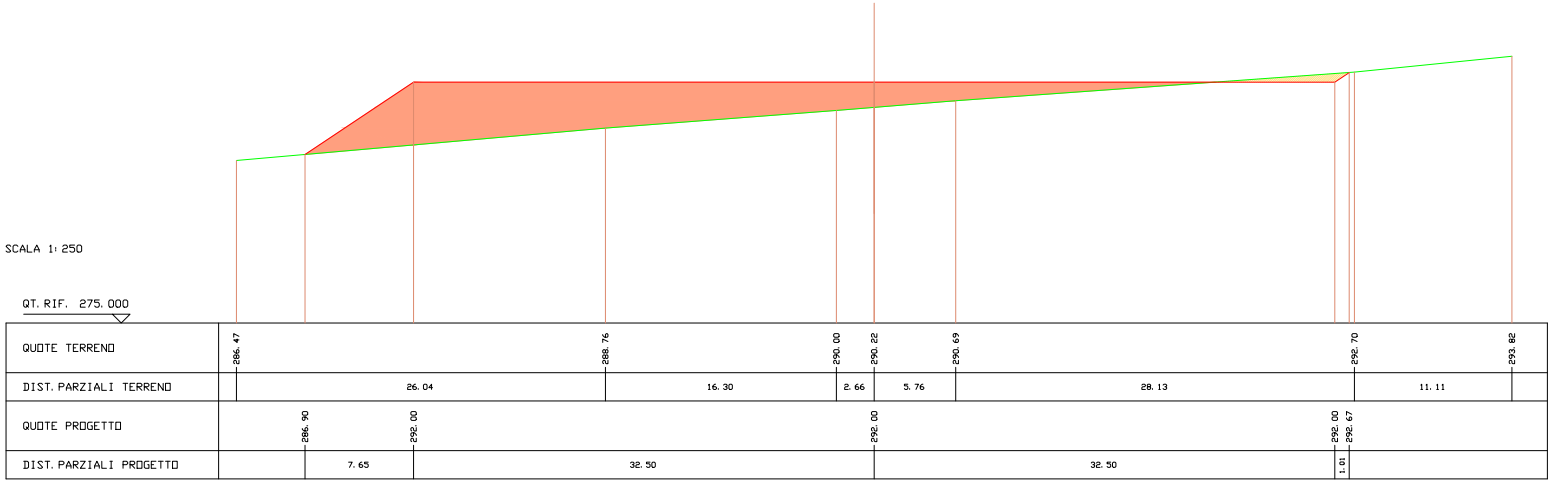
SCALA 1:250
QT. RIF. 275.000
QUOTE TERRENO
286.47
288.76
290.00
290.22
290.69
292.70
293.82
DIST. PARZIALI TERRENO
26.04
16.30
2.66
5.76
28.13
11.11
QUOTE PROGETTO
286.90
292.00
292.00
292.00
292.67
DIST. PARZIALI PROGETTO
7.65
32.50
32.50
1.01

RILEVATI		
RILEVATO	321. 006 mq	🟧

AERDGENERATORE 18
SEZIONE N. : 6 Longitudinale
QT. PROGETTO : 292. 000
DIST. PROG. : 65. 000
DIST. PREC. : 13. 000

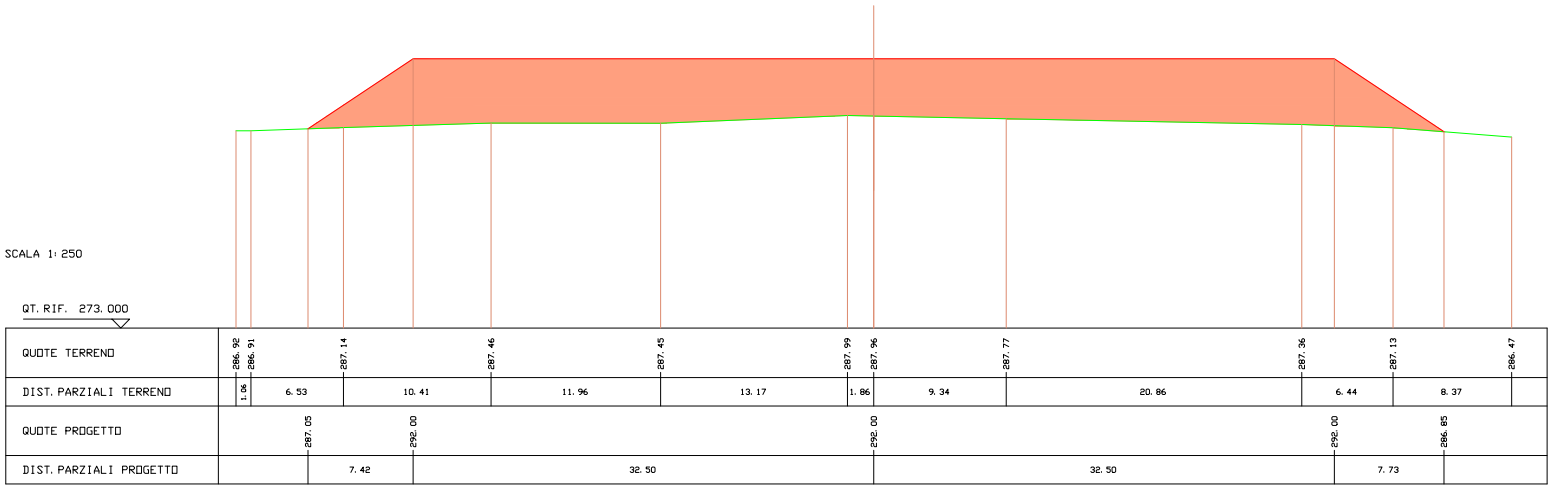
SCALA 1: 250
QT. RIF. 273. 000
QUDTE TERRENO
286. 92
286. 91
287. 14
287. 46
287. 45
287. 99
287. 96
287. 77
287. 36
287. 13
286. 47
DIST. PARZIALI TERRENO
1. 06
6. 53
10. 41
11. 96
13. 17
1. 86
9. 34
20. 86
6. 44
8. 37
QUDTE PROGETTO
287. 05
292. 00
292. 00
292. 00
286. 85
DIST. PARZIALI PROGETTO
7. 42
32. 50
32. 50
7. 73

SCAVI E BONIFICHE		
STERRO	0. 062 mq	🟨
RILEVATI		
RILEVATO	184. 498 mq	🟧

AERDGENERATORE 18
SEZIONE N. : 6 Trasversale
QT. PROGETTO : 292. 000
DIST. PROG. : 64. 979
DIST. PREC. : 12. 979

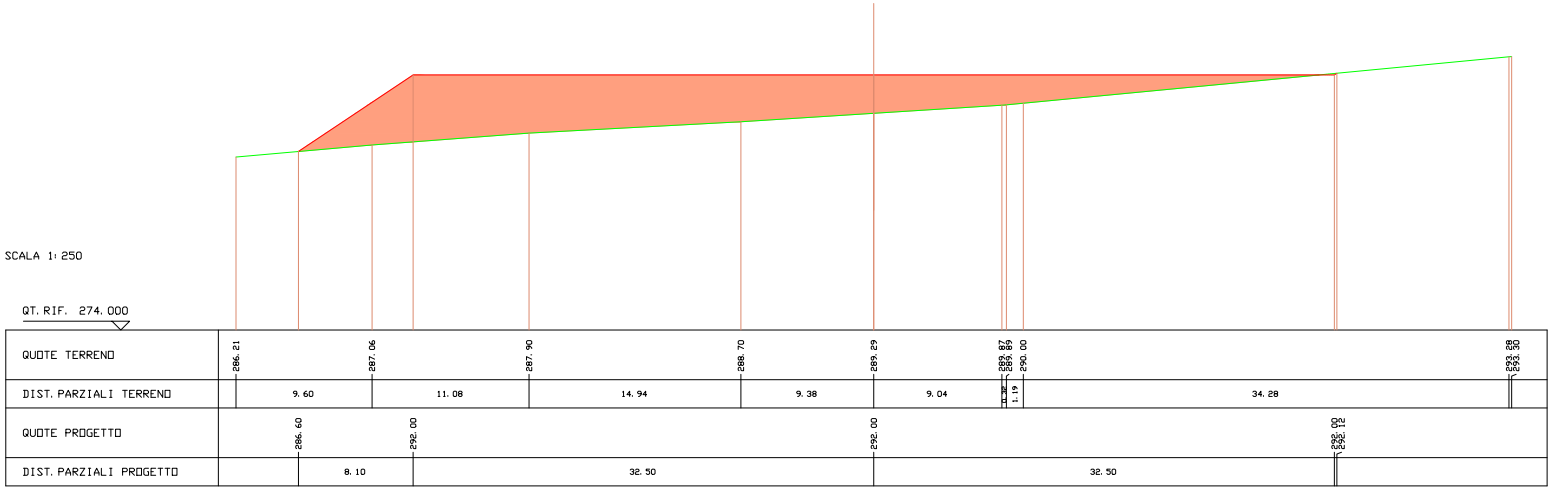
SCALA 1: 250
QT. RIF. 274. 000
QUDTE TERRENO
286. 21
287. 06
287. 90
288. 70
289. 29
289. 87
289. 89
290. 00
293. 28
293. 30
DIST. PARZIALI TERRENO
9. 60
11. 08
14. 94
9. 38
9. 04
0. 32
1. 19
34. 28
QUDTE PROGETTO
286. 60
292. 00
292. 00
292. 00
292. 12
DIST. PARZIALI PROGETTO
8. 10
32. 50
32. 50

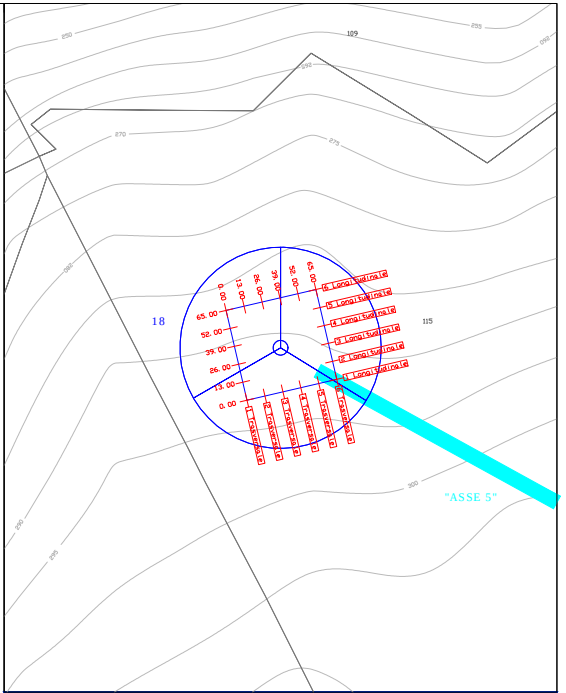
18
65. 00
52. 00
39. 00
26. 00
13. 00
0. 00
6 Longitudinale
5 Longitudinale
4 Longitudinale
3 Longitudinale
2 Longitudinale
1 Longitudinale
1 Trasversale
2 Trasversale
3 Trasversale
4 Trasversale
5 Trasversale
6 Trasversale
115
109
300
"ASSE 5"

REGIONE BASILICATA
DIPARTIMENTO ATTIVITA' PRODUTTIVE, POLITICHE DELL'IMPRESA, INNOVAZIONE TECNOLOGICA
UFFICIO ENERGIA

COMUNE DI MONTEMILONE (PZ)
Località "Valle Castagna, Valle Cornuta, Mezzana del Cantone"

REV.	DATA EMISSIONE	CODICE EMISSIONE	DESCRIZIONE REVISIONE	PREPARATO DA	CONTROLLATO DA	APPROVATO DA
05	05/04/17	R	REVISIONE	PLATI	SCAFIDI	SAMMARTANO
04	05/12/16	R	ESECUTIVO	PLATI	SCAFIDI	SAMMARTANO
03	16/10/14	R	REVISIONE	PLATI	CASAREALE	SAMMARTANO
02	30/03/13	R	REVISIONE	PLATI	CASAREALE	SAMMARTANO
01	30/11/12	R	REVISIONE PERCORSO DI CONNESSIONE	CASAREALE	CASAREALE	SAMMARTANO
00	07/01/11	**P**	**EMISSIONE**	-	MASTRANGELO	MASTRANGELO
				AUTORIZZAZIONE EMISSIONE		

PROGETTO DI REALIZZAZIONE
DI UN PARCO EOLICO

PROPONENTE
MILONIA S.R.L.

TM.E. S.p.A.
Termomeccanica Ecologia

EMESSO DA
PER

ELABORATO
PROFILI LONGITUDINALI ALTIMETRICI E LUNGHEZZE DELLE OPERE E DEI LAVORI DA REALIZZARE

COMMESSA	FORMATO	SCALA
98102	-	1:200

DOCUMENTO NÂ	FOGLIO	DI
A.16.a.14.01	43	51

INFORMAZIONI RISERVATE. DA NON UTILIZZARE PER SCOPI DIVERSI DA QUELLI PER CUI SONO STATE FORNITE
STAMPARE A COLORI

NOME FILE
A.16.a.14.01.a.R05-43di51