SCAVI E BONIFICHE		
STERRO	13.897 mq	▨
RILEVATI		
RILEVATO	182.035 mq	▨

AEROGENERATORE 19
SEZIONE N. : 1 Longitudinale
QT. PROGETTO : 289.500
DIST.PROG. : 0.000
DIST.SUCC. : 13.000

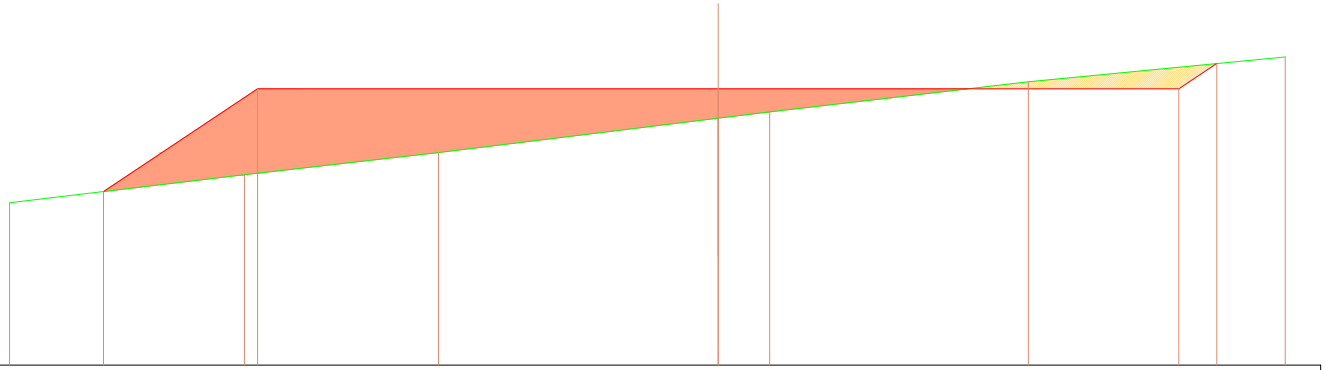

SCALA 1:250

QT.RIF. 270.000

QUOTE TERRENO	281.45	283.44	285.00	287.43	287.87	290.00	291.75
DIST.PARZIALI TERRENO	16.57	13.69	19.74	3.63	18.25	18.13	
QUOTE PROGETTO	282.25	289.50	289.50	289.50	291.29		
DIST.PARZIALI PROGETTO	10.88	32.50	32.50	2.68			

SCAVI E BONIFICHE		
STERRO	156.278 mq	▨

AEROGENERATORE 19
SEZIONE N. : 1 Trasversale
QT. PROGETTO : 289.500
DIST.PROG. : 0.000
DIST.SUCC. : 13.000

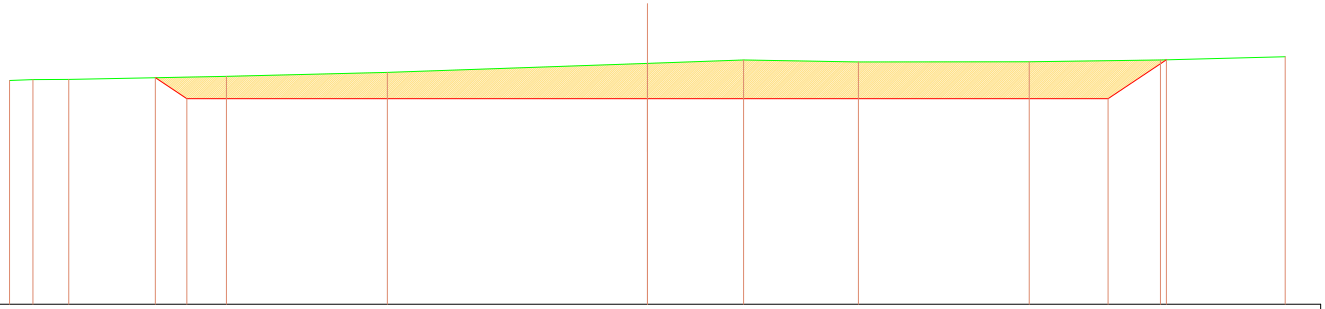

SCALA 1:250

QT.RIF. 275.000

QUOTE TERRENO	290.79	290.85	290.86	291.08	291.35	291.99	292.23	292.09	292.11	292.24	292.46
DIST.PARZIALI TERRENO	1.64	2.53	11.12	11.36	18.34	6.78	8.10	12.06	9.25	8.80	
QUOTE PROGETTO	290.98	289.50	289.50	289.50	292.25						
DIST.PARZIALI PROGETTO	2.22	32.50	32.50	4.12							

SCAVI E BON
STERRO
RILEVATI
RILEVATO

SCAVI E BON
STERRO

FICHE		
	21. 318 mq	🟨
	158. 343 mq	🟥

AEROGENERATORE 19
SEZIONE N. : 2 Longitudinale
QT. PROGETTO : 289. 500
DIST. PROG. : 13. 000
DIST. PREC. : 13. 000
DIST. SUCC. : 13. 000

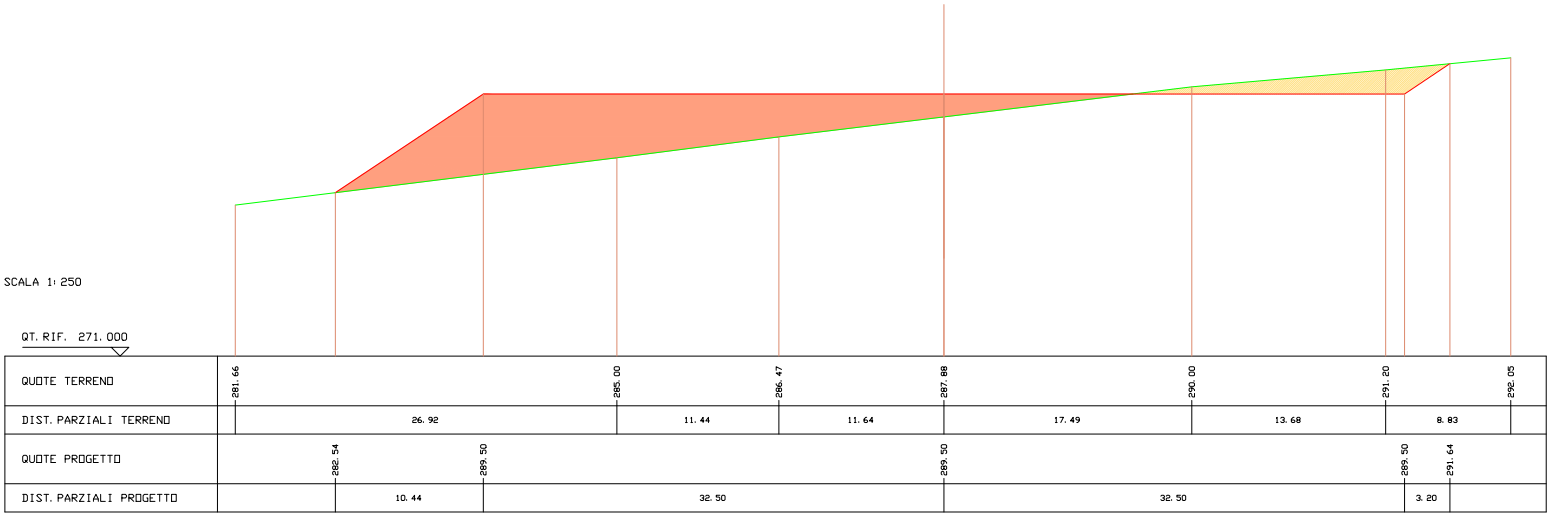
SCALA 1: 250
QT. RIF. 271. 000
QUOTE TERRENO
281. 66
285. 00
286. 47
287. 88
290. 00
291. 20
292. 05
DIST. PARZIALI TERRENO
26. 92
11. 44
11. 64
17. 49
13. 68
8. 83
QUOTE PROGETTO
282. 54
289. 50
289. 50
289. 50
291. 64
DIST. PARZIALI PROGETTO
10. 44
32. 50
32. 50
3. 20

FICHE		
	74. 354 mq	🟨

AEROGENERATORE 19
SEZIONE N. : 1 Trasversale
QT. PROGETTO : 289. 500
DIST. PROG. : 13. 000
DIST. PREC. : 13. 000
DIST. SUCC. : 13. 000

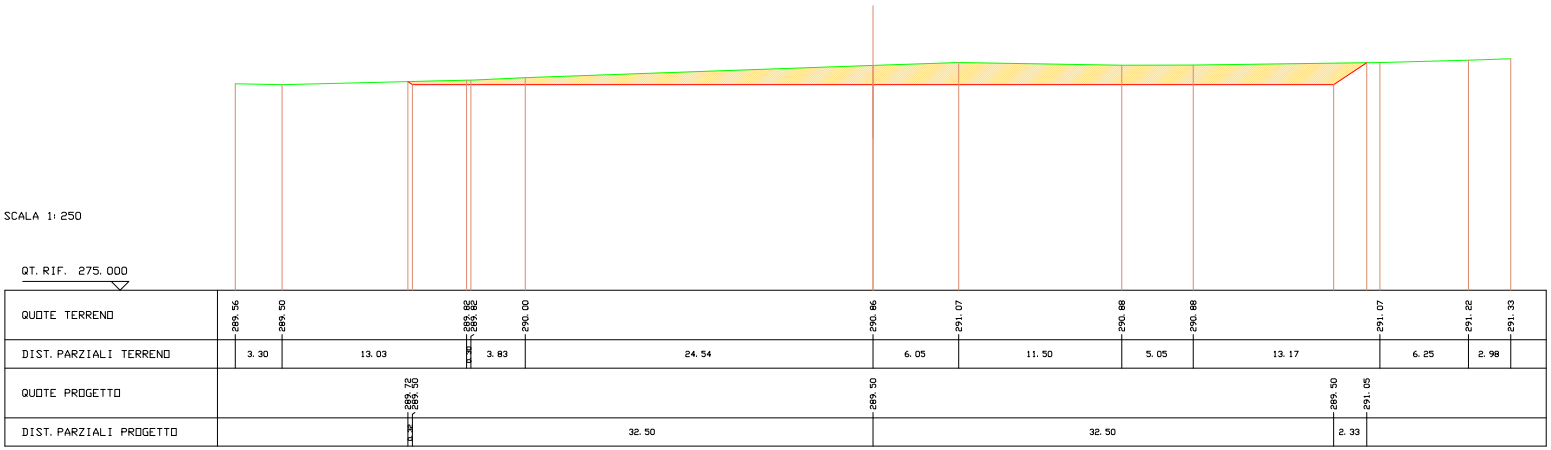
SCALA 1: 250
QT. RIF. 275. 000
QUOTE TERRENO
289. 56
289. 50
289. 82
289. 82
290. 00
290. 86
291. 07
290. 88
290. 88
291. 07
291. 22
291. 33
DIST. PARZIALI TERRENO
3. 30
13. 03
0. 30
3. 83
24. 54
6. 05
11. 50
5. 05
13. 17
6. 25
2. 98
QUOTE PROGETTO
289. 72
289. 50
289. 50
289. 50
291. 05
DIST. PARZIALI PROGETTO
0. 32
32. 50
32. 50
2. 33

SCAVI E BONIFICHE		
STERRO	33. 393 mq	🟨
RILEVATI		
RILEVATO	129. 683 mq	🟥

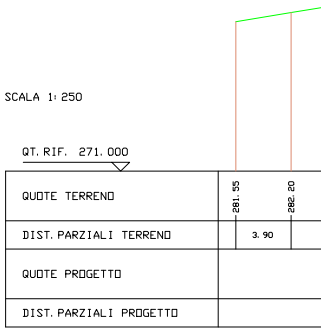
SCALA 1: 250
QT. RIF. 271. 000
QUOTE TERRENO
281. 55
282. 20
DIST. PARZIALI TERRENO
3. 90
QUOTE PROGETTO
DIST. PARZIALI PROGETTO

SCAVI E BONIFICHE		
STERRO	5. 422 mq	🟨
RILEVATI		
RILEVATO	23. 686 mq	🟥


SCALA 1: 250
QT. RIF. 274. 000
QUOTE TERRENO
288. 10
288. 02
DIST. PARZIALI TERRENO
4. 47
QUOTE PROGETTO
DIST. PARZIALI PROGETTO

AERDGENERATORE 19
SEZIONE N. : 3 Longitudinale
QT. PROGETTO : 289.500
DIST. PROG. : 26.000
DIST. PREC. : 13.000
DIST. SUCC. : 13.000

SCAVI E BONIFICHE		
STERRO	47.084 mq	🟨
RILEVATI		
RILEVATO	146.578 mq	🟥

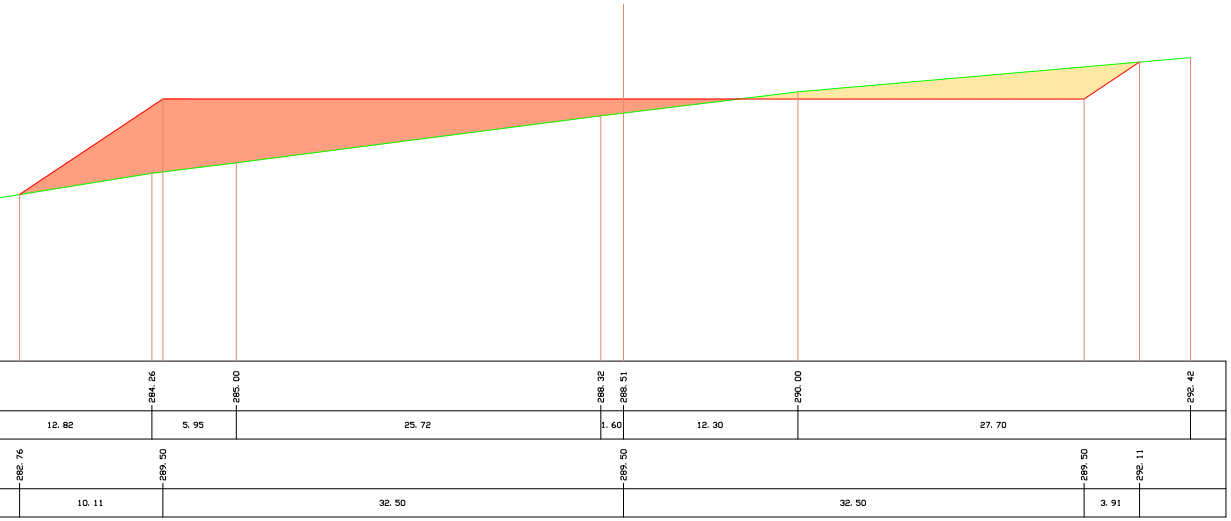
284.26
285.00
288.32
288.51
290.00
292.42
12.82
5.95
25.72
1.60
12.30
27.70
282.76
289.50
289.50
289.50
292.11
10.11
32.50
32.50
3.91

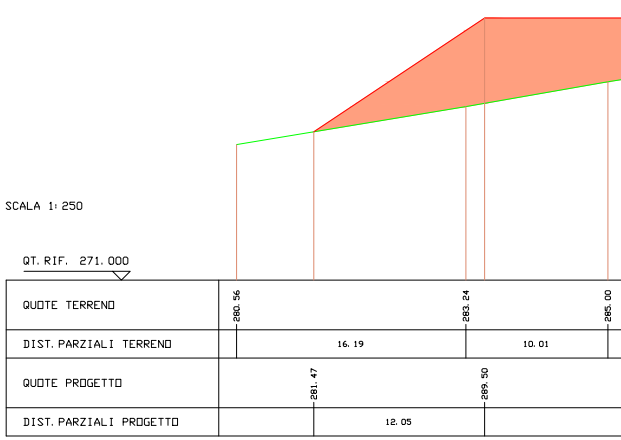
SCALA 1:250
QT. RIF. 271.000
QUOTE TERRENO
280.56
283.24
285.00
DIST. PARZIALI TERRENO
16.19
10.01
QUOTE PROGETTO
281.47
289.50
DIST. PARZIALI PROGETTO
12.05

AERDGENERATORE 19
SEZIONE N. : 3 Trasversale
QT. PROGETTO : 289.500
DIST. PROG. : 26.000
DIST. PREC. : 13.000
DIST. SUCC. : 13.000

RILEVATI		
RILEVATO	153.367 mq	🟥

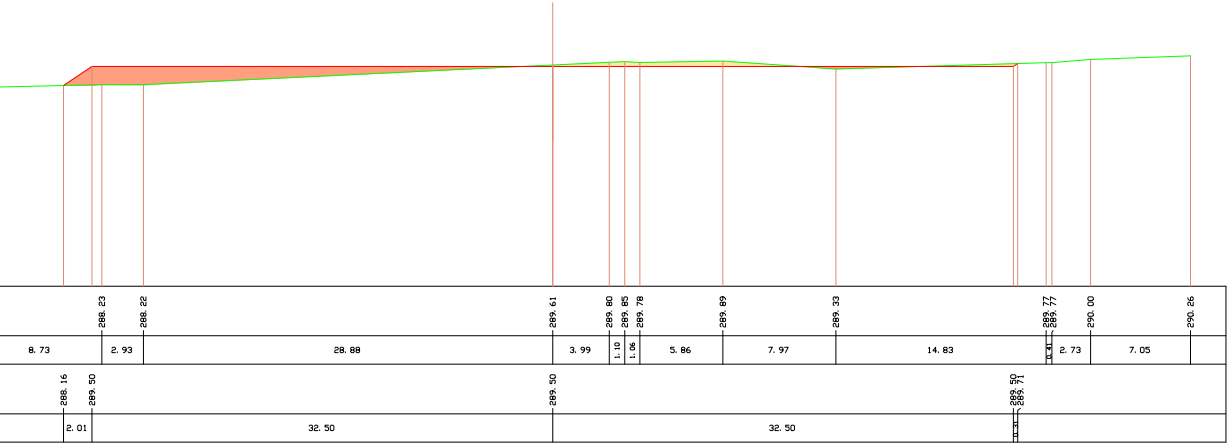
288.23
288.22
289.61
289.80
289.85
289.78
289.89
289.33
289.77
289.77
290.00
290.26
8.73
2.93
28.88
3.99
1.10
1.06
5.86
7.97
14.83
0.41
2.73
7.05
288.16
289.50
289.50
289.50
289.71
2.01
32.50
32.50
0.31

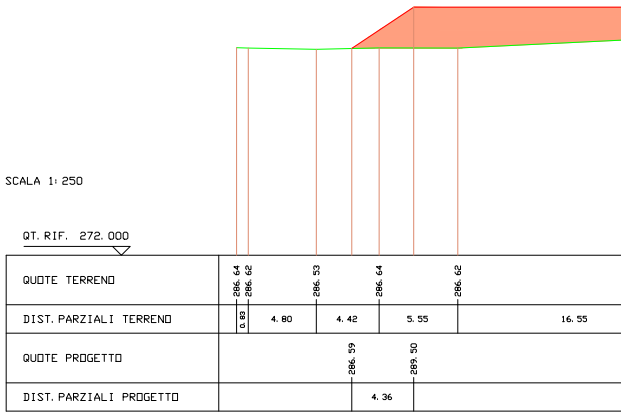
SCALA 1:250
QT. RIF. 272.000
QUOTE TERRENO
286.64
286.62
286.53
286.64
286.62
DIST. PARZIALI TERRENO
0.83
4.80
4.42
5.55
16.55
QUOTE PROGETTO
286.59
289.50
DIST. PARZIALI PROGETTO
4.36

AERDGENERATDRE 19
SEZIONE N. : 4 Longitudinale
QT. PROGETTO : 289.500
DIST. PROG. : 39.000
DIST. PREC. : 13.000
DIST. SUCC. : 13.000

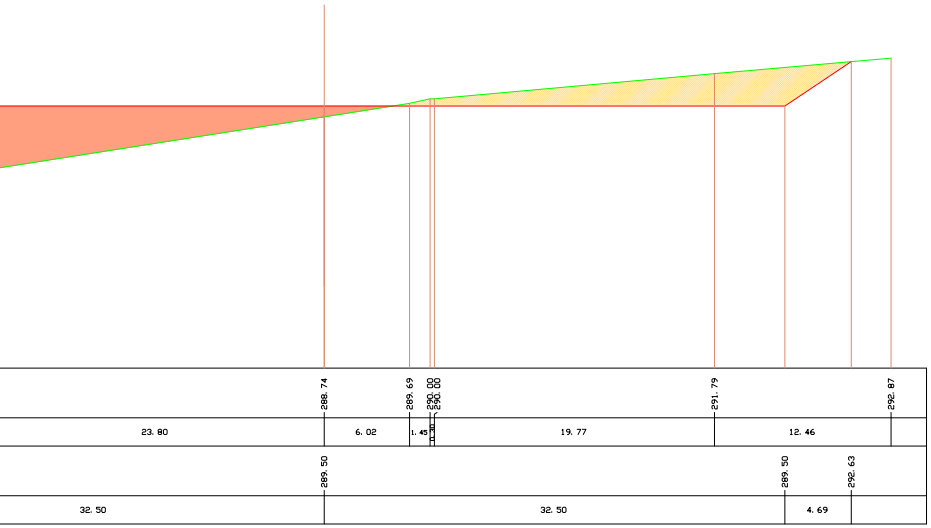
288.74
289.69
290.00
290.00
291.79
292.87
23.80
6.02
1.45
0.30
19.77
12.46
289.50
289.50
292.63
32.50
32.50
4.69

SCAVI E BONIFICHE		
STERRO	41.228 mq	🟨

RILEVATI		
RILEVATO	187.385 mq	🟥

AERDGENERATDRE 19
SEZIONE N. : 5 Longitudinale
QT. PROGETTO : 289.500
DIST. PROG. : 52.000
DIST. PREC. : 13.000
DIST. SUCC. : 13.000

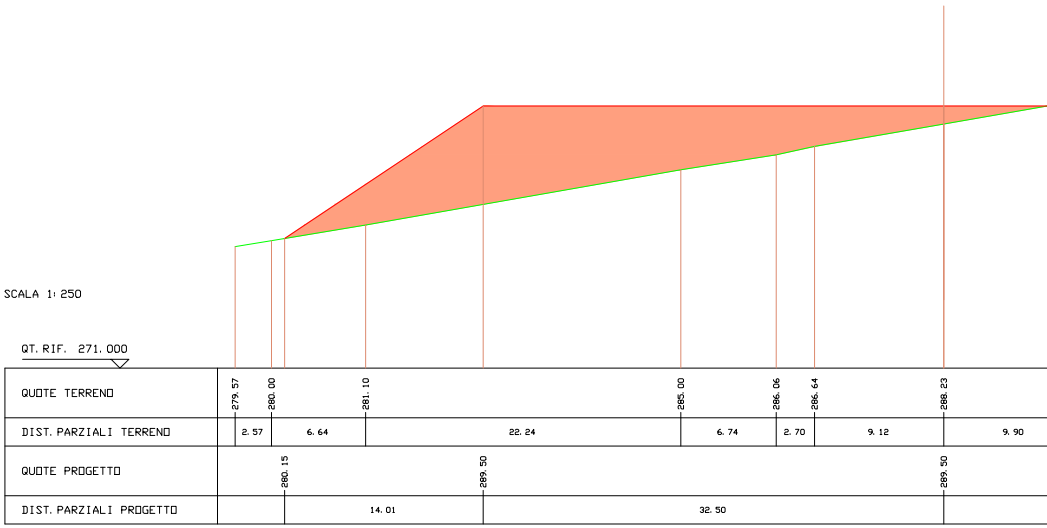
SCALA 1:250
QT. RIF. 271.000
QUDTE TERRENO
279.57
280.00
281.10
285.00
286.06
286.64
288.23
DIST. PARZIALI TERRENO
2.57
6.64
22.24
6.74
2.70
9.12
9.90
QUOTE PROGETTO
280.15
289.50
289.50
DIST. PARZIALI PROGETTO
14.01
32.50

AERDGENERATDRE 19
SEZIONE N. : 4 Trasversale
QT. PROGETTO : 289.500
DIST. PROG. : 39.000
DIST. PREC. : 13.000
DIST. SUCC. : 13.000

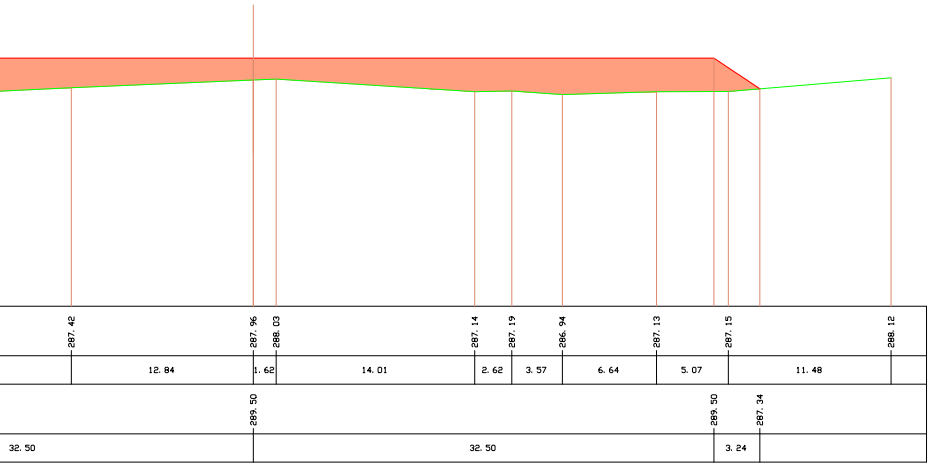
287.42
287.96
288.03
287.14
287.19
286.94
287.13
287.15
288.12
12.84
1.62
14.01
2.62
3.57
6.64
5.07
11.48
289.50
289.50
287.34
32.50
32.50
3.24

RILEVATI		
RILEVATO	300.245 mq	🟥

AERDGENERATDRE 19
SEZIONE N. : 5 Trasversale
QT. PROGETTO : 289.500
DIST. PROG. : 52.000
DIST. PREC. : 13.000
DIST. SUCC. : 13.000

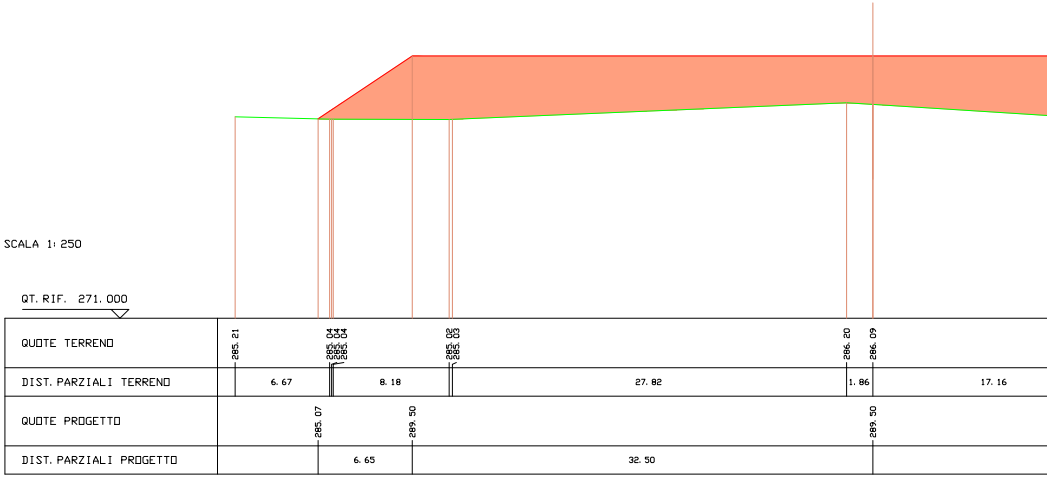
SCALA 1:250
QT. RIF. 271.000
QUDTE TERRENO
285.21
285.04
285.04
285.04
285.02
285.03
286.20
286.09
DIST. PARZIALI TERRENO
6.67
8.18
27.82
1.86
17.16
QUOTE PROGETTO
285.07
289.50
289.50
DIST. PARZIALI PROGETTO
6.65
32.50

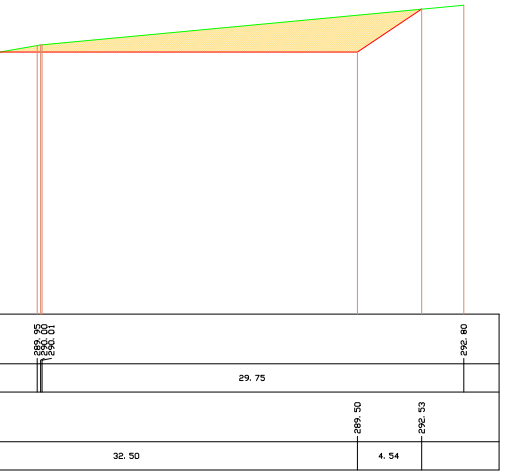
289.95
290.00
290.01
292.80
29.75
289.50
292.53
32.50
4.54

SCAVI E BONIFICHE		
STERRO	45.790 mq	▨
RILEVATI		
RILEVATO	197.137 mq	🟥

AERDGENERATORE 19
SEZIONE N. : 6 Longitudinale
QT. PROGETTO : 289.500
DIST. PROG. : 65.000
DIST. PREC. : 13.000

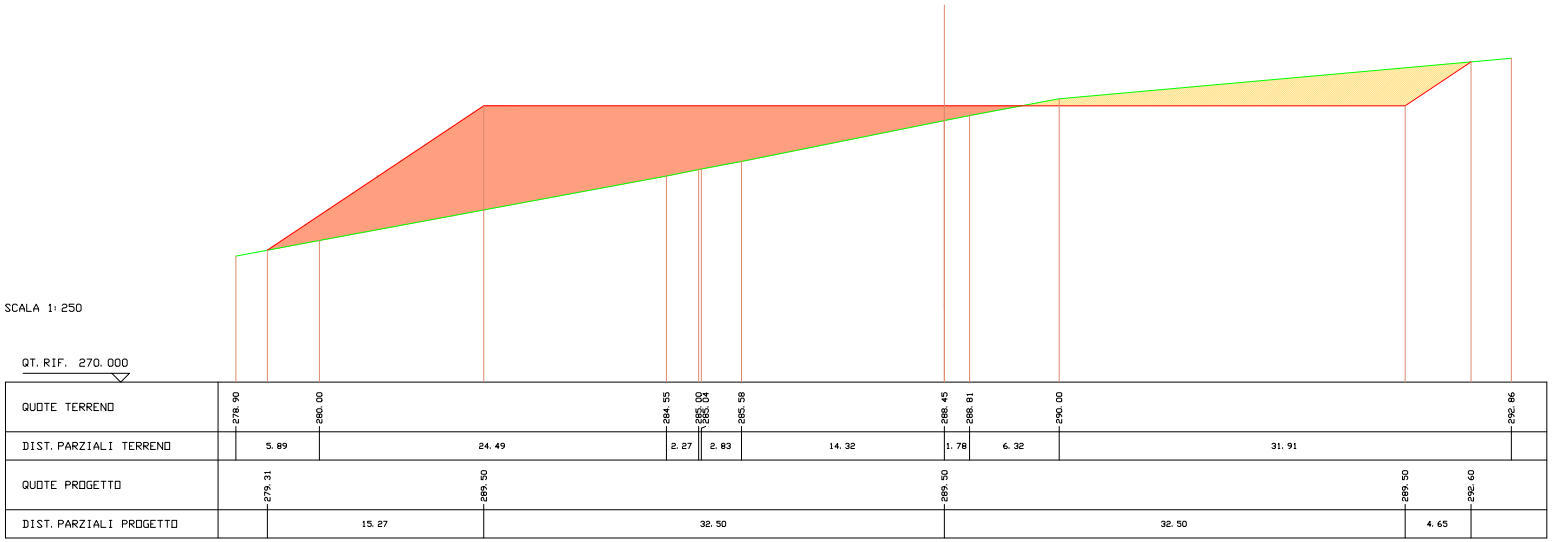
QT. RIF. 270.000
QUOTE TERRENO
278.90
280.00
284.55
285.00
285.04
285.58
288.45
288.81
290.00
292.86
DIST. PARZIALI TERRENO
5.89
24.49
2.27
2.83
14.32
1.78
6.32
31.91
QUOTE PROGETTO
279.31
289.50
289.50
289.50
292.60
DIST. PARZIALI PROGETTO
15.27
32.50
32.50
4.65

SCALA 1: 250

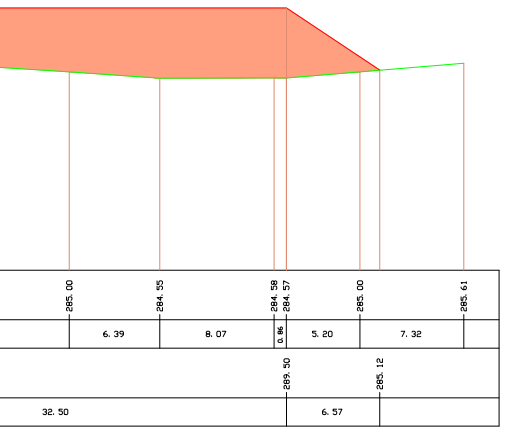
285.00
284.55
284.58
284.57
285.00
285.61
6.39
8.07
0.86
5.20
7.32
289.50
285.12
32.50
6.57

RILEVATI		
RILEVATO	461.972 mq	🟥

AERDGENERATORE 19
SEZIONE N. : 6 Trasversale
QT. PROGETTO : 289.500
DIST. PROG. : 65.000
DIST. PREC. : 13.000

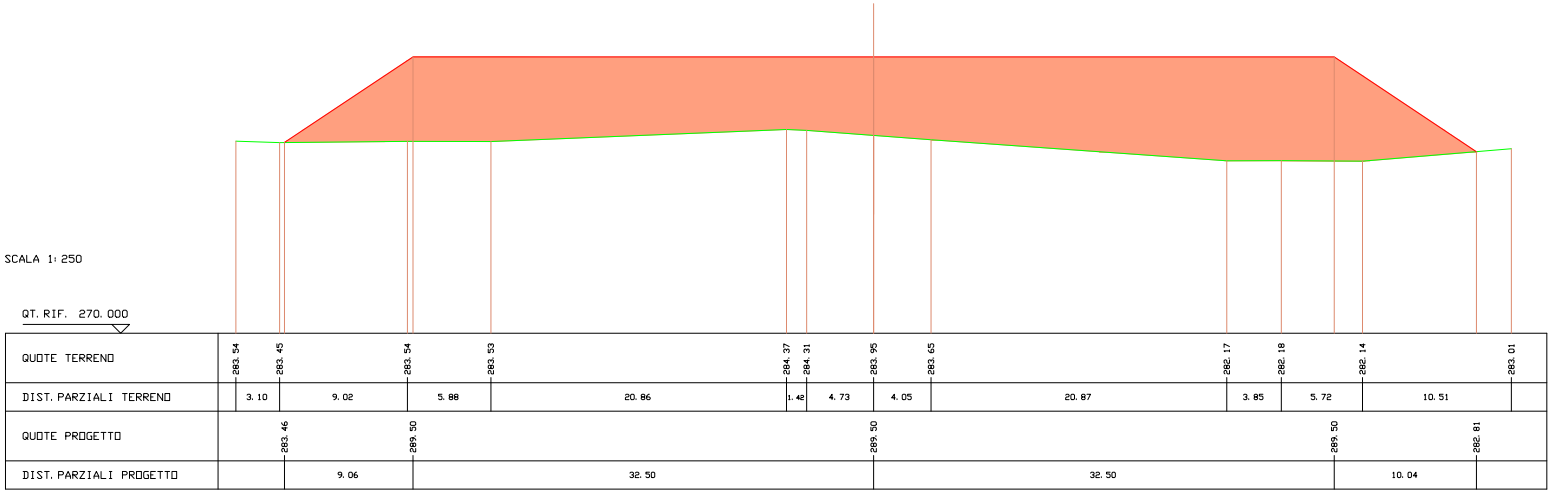
QT. RIF. 270.000
QUOTE TERRENO
283.54
283.45
283.54
283.53
284.37
284.31
283.95
283.65
282.17
282.18
282.14
283.01
DIST. PARZIALI TERRENO
3.10
9.02
5.88
20.86
1.42
4.73
4.05
20.87
3.85
5.72
10.51
QUOTE PROGETTO
283.46
289.50
289.50
289.50
282.81
DIST. PARZIALI PROGETTO
9.06
32.50
32.50
10.04

SCALA 1: 250

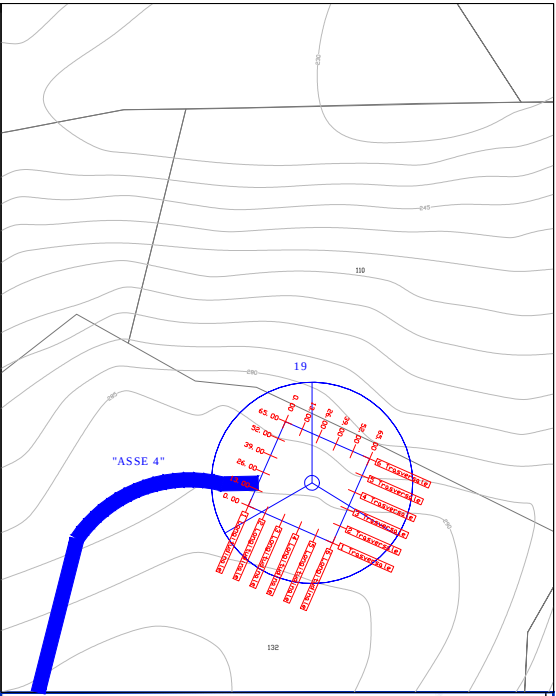
"ASSE 4"
19
0.00
13.00
26.00
39.00
52.00
65.00
1 Trasversale
2 Trasversale
3 Trasversale
4 Trasversale
5 Trasversale
6 Trasversale
1 Longitudinale
2 Longitudinale
3 Longitudinale
4 Longitudinale
5 Longitudinale
6 Longitudinale
110
132

REGIONE BASILICATA

DIPARTIMENTO ATTIVITA' PRODUTTIVE, POLITICHE DELL'IMPRESA, INNOVAZIONE TECNOLOGICA

UFFICIO ENERGIA

COMUNE DI MONTEMILONE (PZ)

Località "Valle Castagna, Valle Cornuta, Mezzana del Cantone"

05	05/04/17	R	REVISIONE	PLATI	SCAFIDI	SAMMARTANO
04	05/12/16	R	ESECUTIVO	PLATI	SCAFIDI	SAMMARTANO
03	16/10/14	R	REVISIONE	PLATI	CASAREALE	SAMMARTANO
02	30/03/13	R	REVISIONE	PLATI	CASAREALE	SAMMARTANO
01	30/11/12	R	REVISIONE PERCORSO DI CONNESSIONE	CASAREALE	CASAREALE	SAMMARTANO
00	07/01/11	P	**EMISSIONE**	-	MASTRANGELO	MASTRANGELO
REV.	**DATA** EMISSIONE	CODICE EMISSIONE	DESCRIZIONE REVISIONE	**PREPARATO DA** AUTORIZZAZIONE EMISSIONE	CONTROLLATO DA	APPROVATO DA

PROGETTO DI REALIZZAZIONE DI UN PARCO EOLICO

PROPONENTE

MILONIA S.R.L.

EMESSO DA

PER

ELABORATO

PROFILI LONGITUDINALI ALTIMETRICI E LUNGHEZZE DELLE OPERE E DEI LAVORI DA REALIZZARE

TM.E. S.p.A.

Termomeccanica Ecologia

COMMESSA	FORMATO	SCALA
98102	-	1:200

DOCUMENTO NÀ	FOGLIO	DI
A.16.a.14.01	44	51

INFORMAZIONI RISERVATE. DA NON UTILIZZARE PER SCOPI DIVERSI DA QUELLI PER CUI SONO STATE FORNITE

STAMPARE A COLORI

NOME FILE

A.16.a.14.01.a.R05-44di51