SCAVI E BONIFICHE		
STERRO	34.749 mq	🟨
RILEVATI		
RILEVATO	0.082 mq	🟥

AEROGENERATORE 20
SEZIONE N. : 1 Longitudinale
QT. PROGETTO : 312.000
DIST. PROG. : 0.000
DIST. SUCC. : 13.000

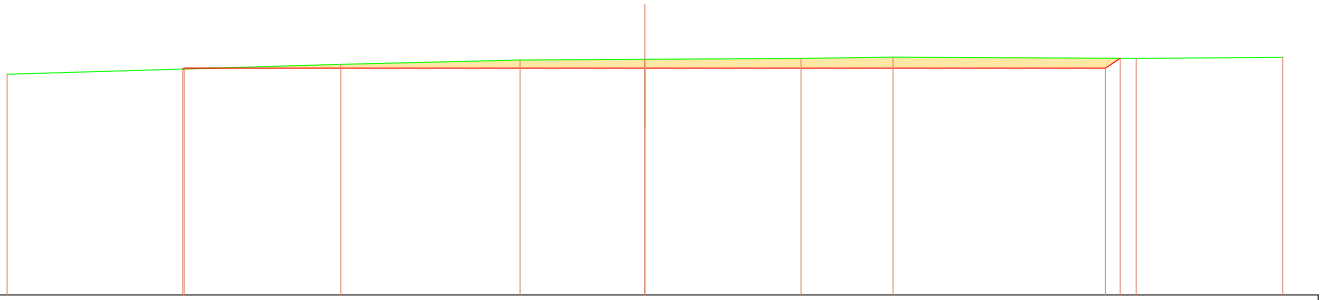

SCALA 1:250

QT. RIF. 296.000

QUOTE TERRENO	311.56	312.26	312.57	312.62	312.68	312.77	312.69	312.76
DIST. PARZIALI TERRENO	23.54	12.64	8.81	11.02	6.49	17.15	10.33	
QUOTE PROGETTO	311.93 312.00	312.00	312.00 312.69					
DIST. PARZIALI PROGETTO	32.50	32.50	1.04					

SCAVI E BONIFICHE		
STERRO	0.546 mq	🟨
RILEVATI		
RILEVATO	7.856 mq	🟥

SCALA 1:250

QT. RIF. 296.000

QUOTE TERRENO	311.06
DIST. PARZIALI TERRENO	
QUOTE PROGETTO	
DIST. PARZIALI PROGETTO	

SCAVI E BONIFICHE		
STERRO	4.788 mq	🟨
RILEVATI		
RILEVATO	92.035 mq	🟥

AEROGENERATORE 20
SEZIONE N. : 1 Trasversale
QT. PROGETTO : 312.000
DIST. PROG. : 0.000
DIST. SUCC. : 13.000

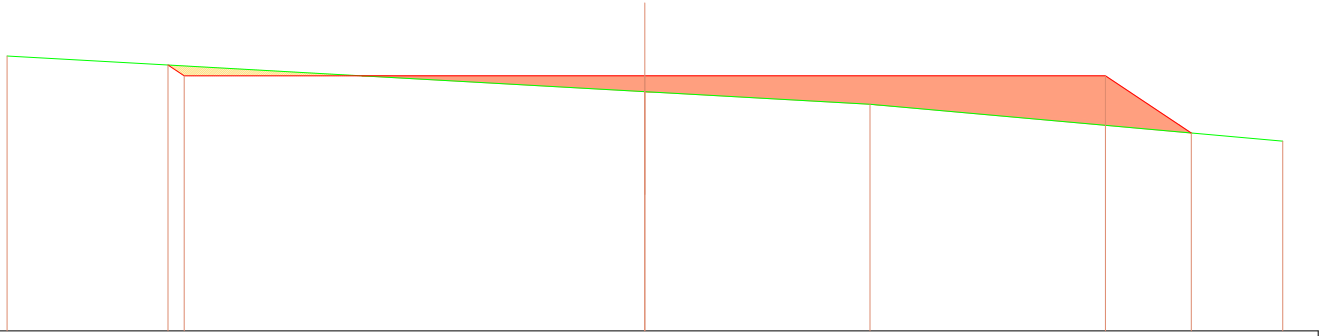

SCALA 1:250

QT. RIF. 294.000

QUOTE TERRENO	313.40	310.89	310.00	307.39
DIST. PARZIALI TERRENO	45.00	15.89	29.11	
QUOTE PROGETTO	312.76 312.00	312.00	312.00	307.97
DIST. PARZIALI PROGETTO	1.14	32.50	32.50	6.05

SCAVI E BONIFICHE		
STERRO	5.649 mq	🟨
RILEVATI		
RILEVATO	87.697 mq	🟥



SCALA 1:250

QT. RIF. 295.000

QUOTE TERRENO	313.43	313.14
DIST. PARZIALI TERRENO	5.64	
QUOTE PROGETTO		
DIST. PARZIALI PROGETTO		

AEROGENERATORE 20
SEZIONE N. : 2 Longitudinale
QT. PROGETTO : 312.000
DIST. PROG. : 13.000
DIST. PREC. : 13.000
DIST. SUCC. : 13.000

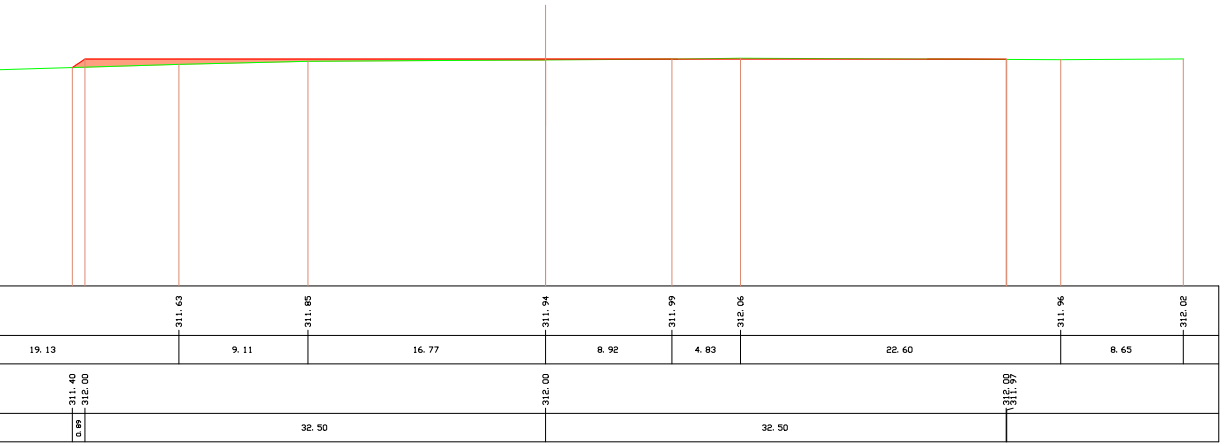

311.63
311.85
311.94
311.99
312.06
311.96
312.02
19.13
9.11
16.77
8.92
4.83
22.60
8.65
311.40
312.00
312.00
312.00
311.97
0.89
32.50
32.50

RILEVATI		
RILEVATO	51.256 mq	🟥

SCALA 1: 250

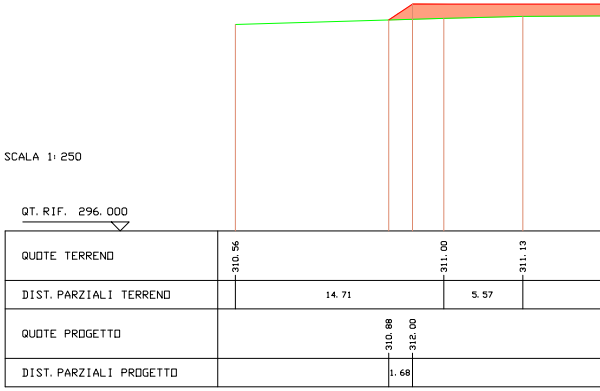

QT. RIF. 296.000
QUOTE TERRENO
DIST. PARZIALI TERRENO
QUOTE PROGETTO
DIST. PARZIALI PROGETTO
310.56
311.00
311.13
14.71
5.57
310.88
312.00
1.68

AEROGENERATORE 20
SEZIONE N. : 2 Trasversale
QT. PROGETTO : 312.000
DIST. PROG. : 13.000
DIST. PREC. : 13.000
DIST. SUCC. : 13.000

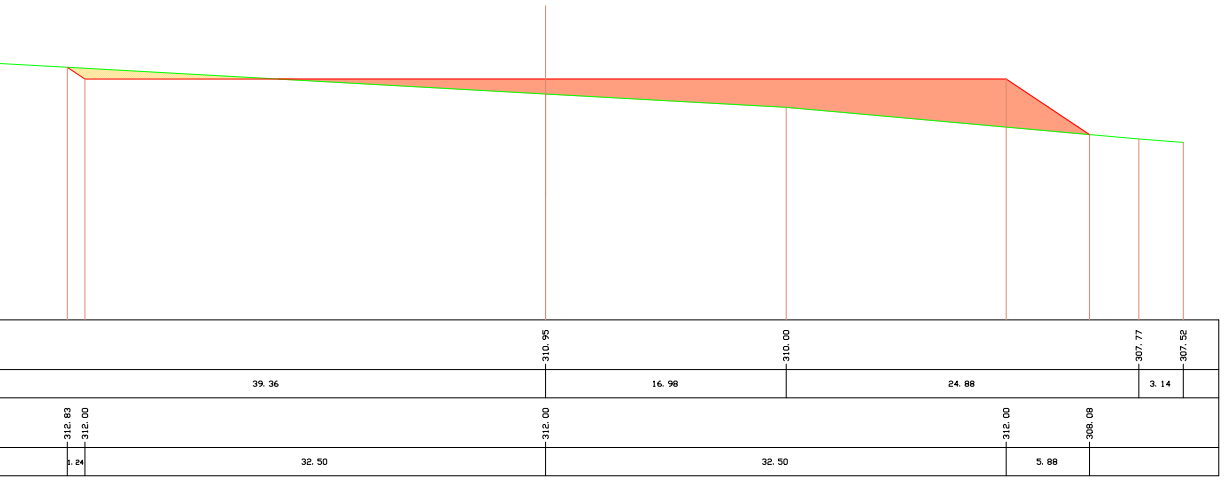

310.95
310.00
307.77
307.52
39.36
16.98
24.88
3.14
312.83
312.00
312.00
312.00
308.08
1.24
32.50
32.50
5.88

SCAVI E BONIFICHE		
STERRO	4.475 mq	🟨
RILEVATI		
RILEVATO	83.611 mq	🟥

SCALA 1: 250

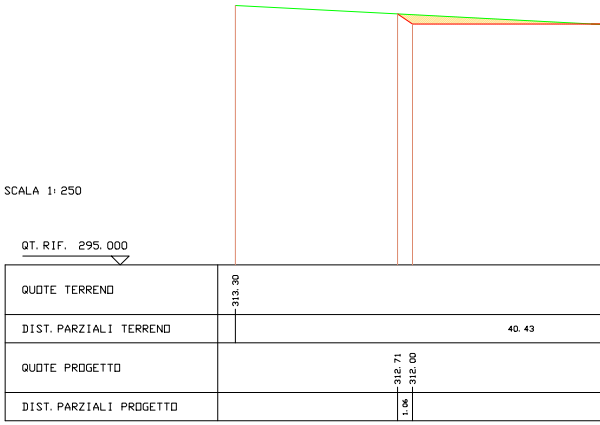

QT. RIF. 295.000
QUOTE TERRENO
DIST. PARZIALI TERRENO
QUOTE PROGETTO
DIST. PARZIALI PROGETTO
313.30
40.43
312.71
312.00
1.06

AEROGENERATORE 20
SEZIONE N. : 3 Longitudinale
QT. PROGETTO : 312.000
DIST. PROG. : 26.000
DIST. PREC. : 13.000
DIST. SUCC. : 13.000

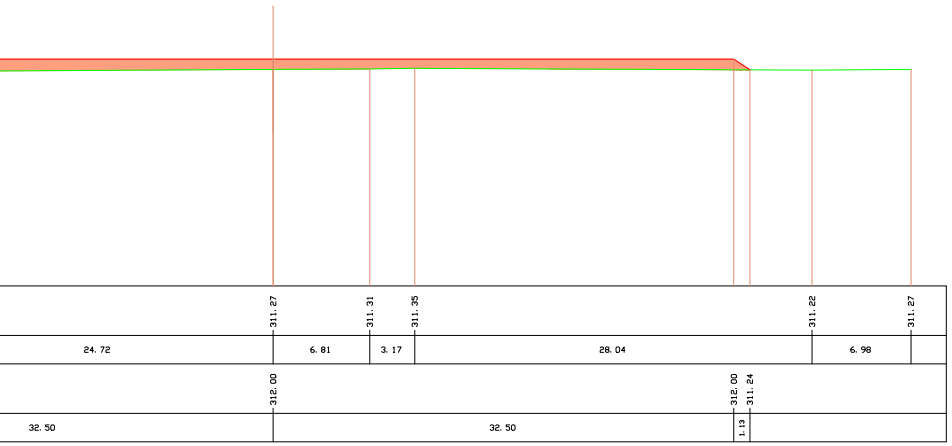
311.27
311.31
311.35
311.22
311.27
24.72
6.81
3.17
28.04
6.98
312.00
312.00
311.24
32.50
32.50
1.13

RILEVATI
RILEVATO 97.932 mq 🟥

AEROGENERATORE 20
SEZIONE N. : 4 Longitudinale
QT. PROGETTO : 312.000
DIST. PROG. : 39.000
DIST. PREC. : 13.000
DIST. SUCC. : 13.000

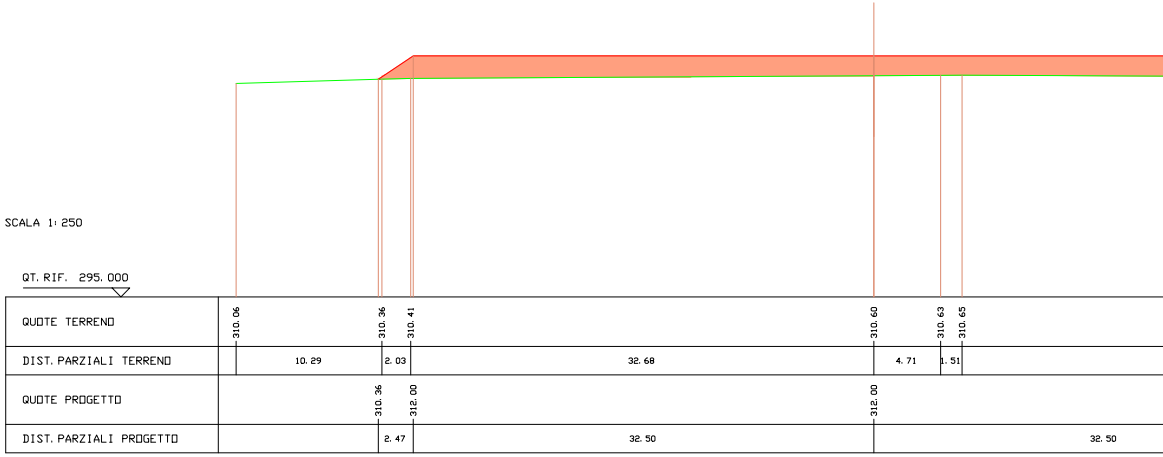
SCALA 1:250
QT. RIF. 295.000
QUOTE TERRENO
DIST. PARZIALI TERRENO
QUOTE PROGETTO
DIST. PARZIALI PROGETTO
310.06
310.36
310.41
310.60
310.63
310.65
10.29
2.03
32.68
4.71
1.51
310.36
312.00
312.00
2.47
32.50
32.50

AEROGENERATORE 20
SEZIONE N. : 3 Trasversale
QT. PROGETTO : 312.000
DIST. PROG. : 26.000
DIST. PREC. : 13.000
DIST. SUCC. : 13.000

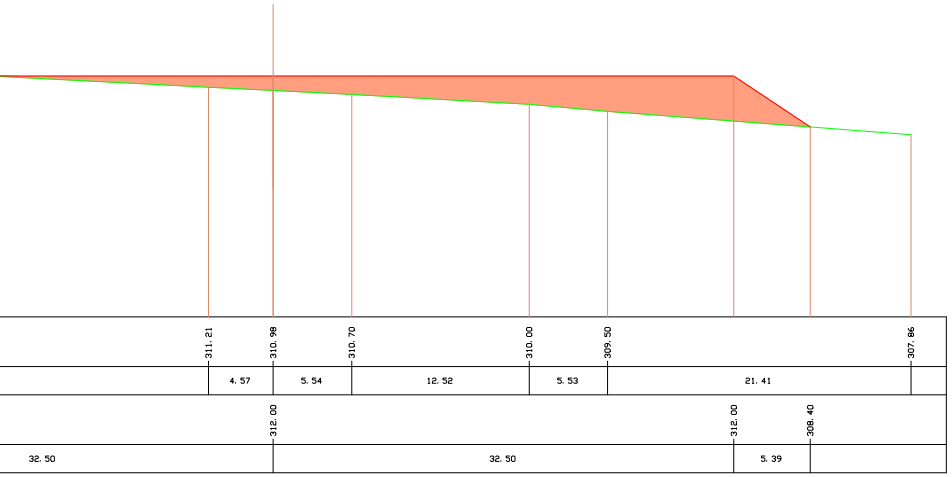
311.21
310.98
310.70
310.00
309.50
307.86
4.57
5.54
12.52
5.53
21.41
312.00
312.00
308.40
32.50
32.50
5.39

SCAVI E BONIFICHE
STERRO 3.520 mq 🟨
RILEVATI
RILEVATO 80.949 mq 🟥

AEROGENERATORE 20
SEZIONE N. : 4 Trasversale
QT. PROGETTO : 312.000
DIST. PROG. : 39.000
DIST. PREC. : 13.000
DIST. SUCC. : 13.000

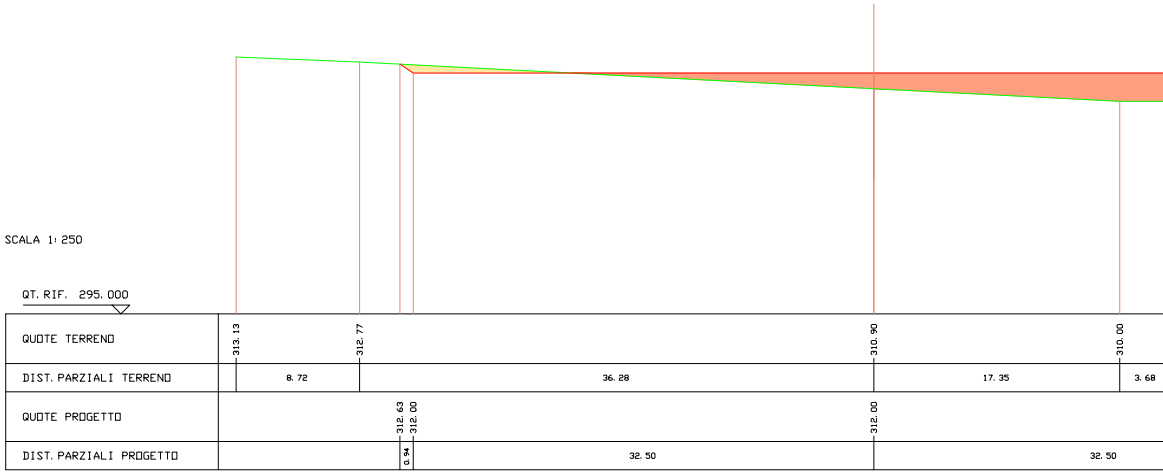
SCALA 1:250
QT. RIF. 295.000
QUOTE TERRENO
DIST. PARZIALI TERRENO
QUOTE PROGETTO
DIST. PARZIALI PROGETTO
313.13
312.77
310.90
310.00
8.72
36.28
17.35
3.68
312.63
312.00
312.00
0.94
32.50
32.50

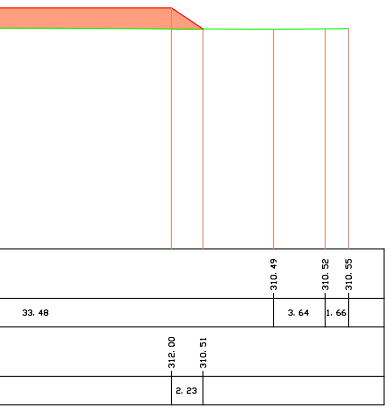

310.49
310.52
310.55
33.48
3.64
1.66
312.00
310.51
2.23

RILEVATI		
RILEVATO	143.852 mq	🟥

AERDGENERATORE 20
SEZIONE N. : 5 Longitudinale
QT. PROGETTO : 312.000
DIST. PROG. : 52.000
DIST. PREC. : 13.000
DIST. SUCC. : 13.000

SCALA 1:250

QT. RIF. 295.000

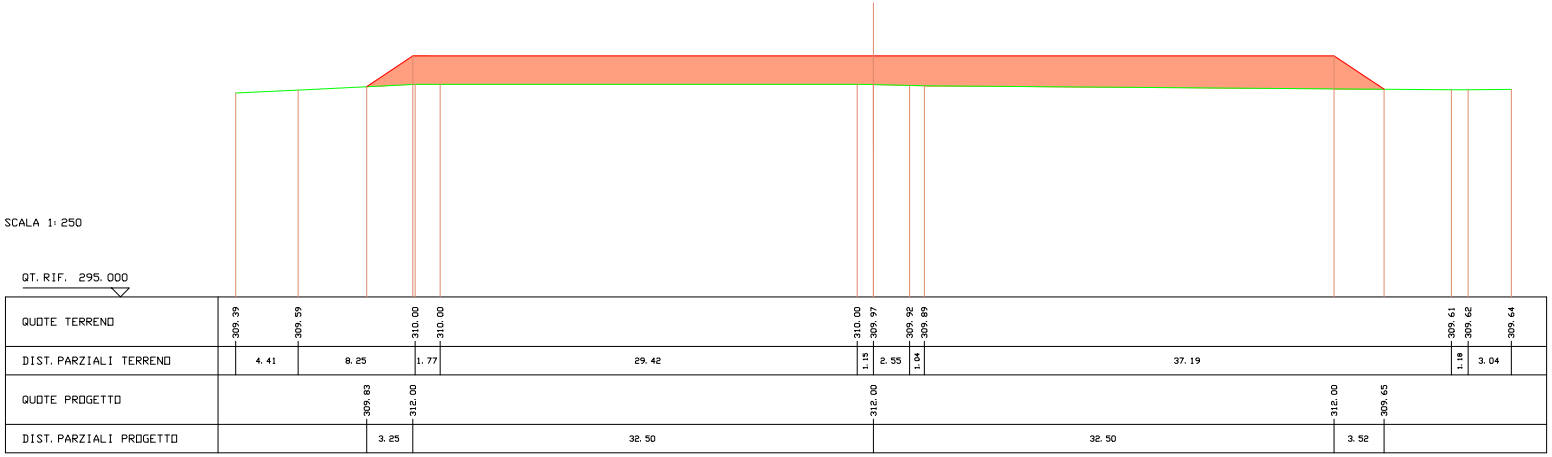

QUOTE TERRENO
309.39
309.59
310.00
310.00
310.00
309.97
309.92
309.89
309.61
309.62
309.64
DIST. PARZIALI TERRENO
4.41
8.25
1.77
29.42
1.15
2.55
1.04
37.19
1.18
3.04
QUOTE PROGETTO
309.83
312.00
312.00
312.00
309.65
DIST. PARZIALI PROGETTO
3.25
32.50
32.50
3.52

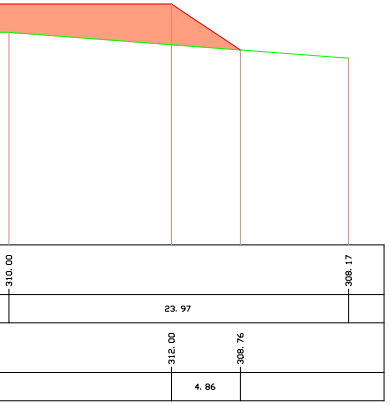

310.00
308.17
23.97
312.00
308.76
4.86

SCAVI E BONIFICHE		
STERRO	1.236 mq	🟨
RILEVATI		
RILEVATO	80.200 mq	🟥

AERDGENERATORE 20
SEZIONE N. : 5 Trasversale
QT. PROGETTO : 312.000
DIST. PROG. : 52.000
DIST. PREC. : 13.000
DIST. SUCC. : 13.000

SCALA 1:250

QT. RIF. 295.000

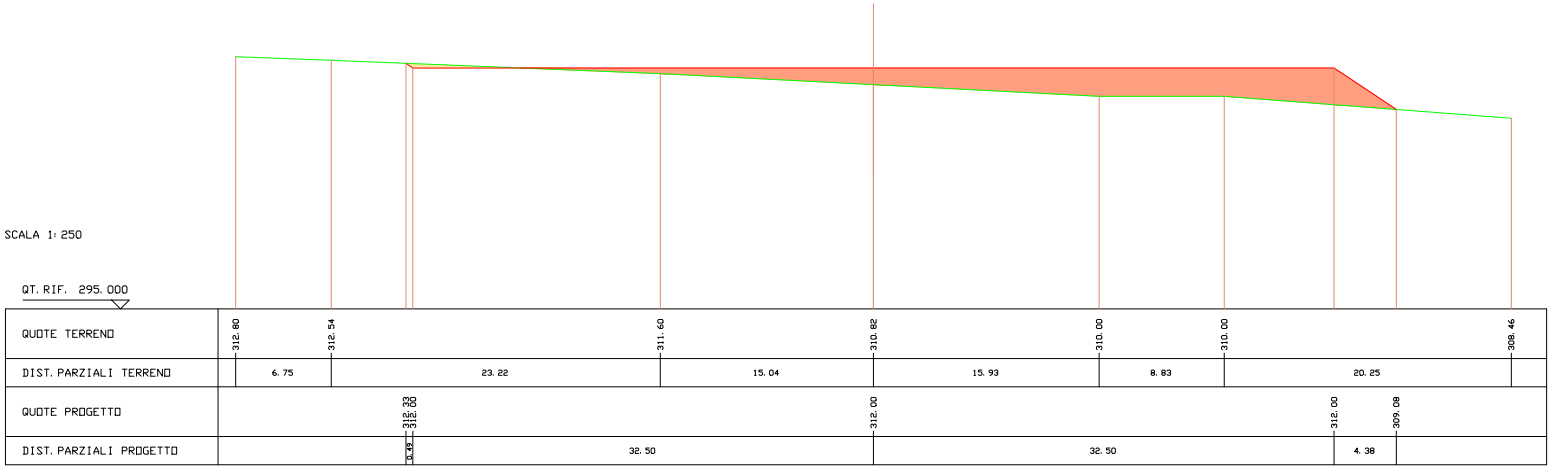

QUOTE TERRENO
312.80
312.54
311.60
310.82
310.00
310.00
308.46
DIST. PARZIALI TERRENO
6.75
23.22
15.04
15.93
8.83
20.25
QUOTE PROGETTO
312.33
312.00
312.00
312.00
309.08
DIST. PARZIALI PROGETTO
0.49
32.50
32.50
4.38

RILEVATI		
RILEVATO	210.928 mq	🟥

AERDGENERATORE 20
SEZIONE N. : 6 Longitudinale
QT. PROGETTO : 312.000
DIST. PROG. : 65.000
DIST. PREC. : 13.000

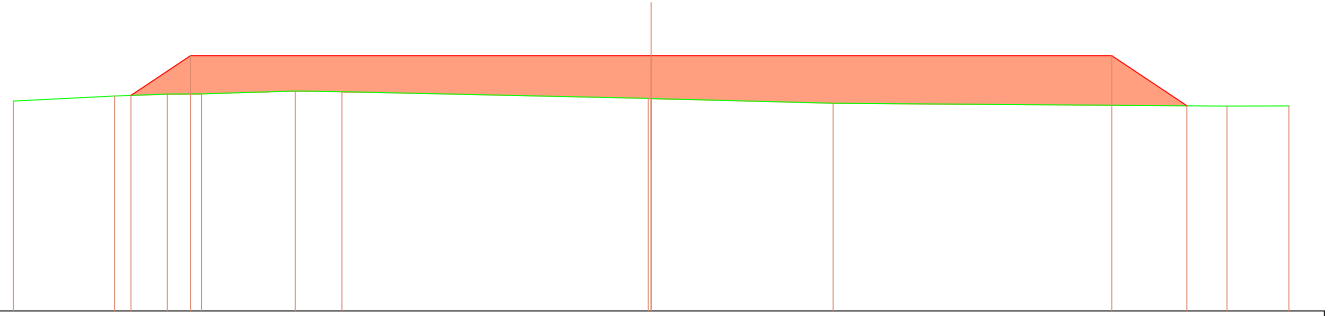

SCALA 1:250

QT. RIF. 294.000

QUOTE TERRENO	308.80	309.16	309.29	309.32	309.52	309.46	308.99 308.98	308.66	308.45	308.46
DIST. PARZIALI TERRENO	7.15	3.72	2.40	6.63	3.29	21.62	12.84	27.79	4.37	
QUOTE PROGETTO	309.20	312.00	312.00	312.00	308.47					
DIST. PARZIALI PROGETTO	4.20	32.50	32.50	5.29						

RILEVATI		
RILEVATO	92.503 mq	🟥

AERDGENERATORE 20
SEZIONE N. : 6 Trasversale
QT. PROGETTO : 312.000
DIST. PROG. : 65.000
DIST. PREC. : 13.000

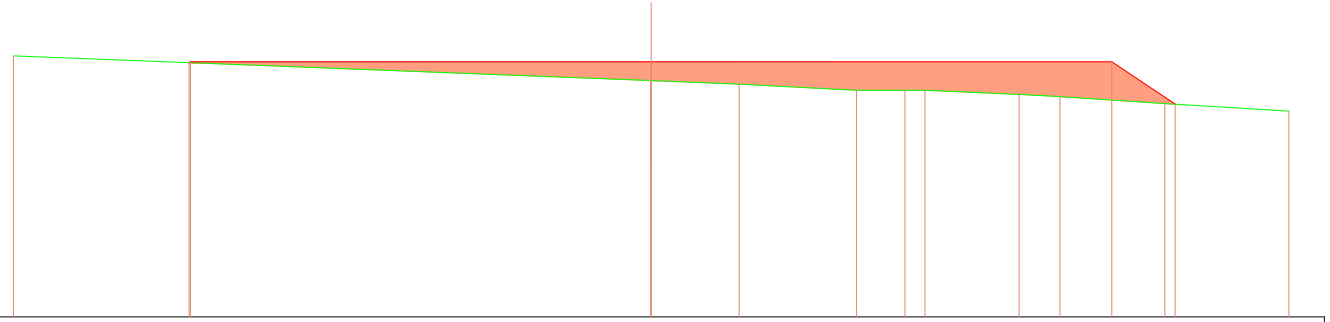

SCALA 1:250

QT. RIF. 294.000

QUOTE TERRENO	312.41	310.68 310.68	310.43	310.00	310.00	310.00	309.71	309.55	309.06	308.52
DIST. PARZIALI TERRENO	44.99	6.21	8.29	3.41	1.42	6.64	2.88	7.40	8.75	
QUOTE PROGETTO	311.94 312.00	312.00	312.00	309.01						
DIST. PARZIALI PROGETTO	32.50	32.50	4.48							

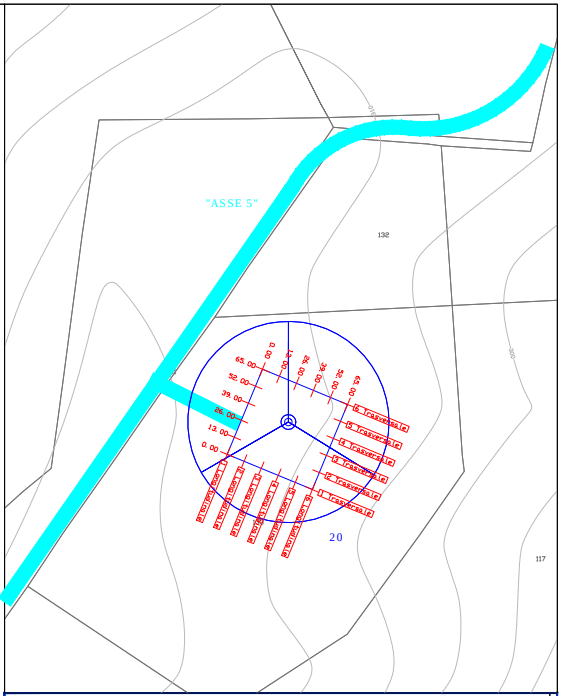
"ASSE 5"
132
65.00
52.00
39.00
26.00
13.00
0.00
6 Trasversale
5 Trasversale
4 Trasversale
3 Trasversale
2 Trasversale
1 Trasversale
20
117

REGIONE BASILICATA
DIPARTIMENTO ATTIVITA' PRODUTTIVE, POLITICHE DELL'IMPRESA, INNOVAZIONE TECNOLOGICA
UFFICIO ENERGIA

COMUNE DI MONTEMILONE (PZ)
Località "Valle Castagna, Valle Cornuta, Mezzana del Cantone"

REV.	DATA EMISSIONE	CODICE EMISSIONE	DESCRIZIONE REVISIONE	PREPARATO DA	CONTROLLATO DA	APPROVATO DA
04	05/04/17	R	REVISIONE	PLATI	SCAFIDI	SAMMARTANO
03	05/12/16	R	ESECUTIVO	PLATI	SCAFIDI	SAMMARTANO
02	30/03/13	R	REVISIONE	PLATI	CASAREALE	SAMMARTANO
01	30/11/12	R	REVISIONE PERCORSO DI CONNESSIONE	CASAREALE	CASAREALE	SAMMARTANO
00	07/01/11	P	**EMISSIONE**	-	MASTRANGELO	MASTRANGELO

AUTORIZZAZIONE EMISSIONE

PROGETTO DI REALIZZAZIONE DI UN PARCO EOLICO

PROPONENTE
MILONIA S.R.L.

EMESSO DA
PER

ELABORATO
PROFILI LONGITUDINALI ALTIMETRICI E LUNGHEZZE DELLE OPERE E DEI LAVORI DA REALIZZARE

TM.E. S.p.A.
Termomeccanica Ecologia

COMMESSA 98102
FORMATO -
SCALA 1: 200
DOCUMENTO NÂ A.16.a.14.01
FOGLIO 45
DI 51

INFORMAZIONI RISERVATE. DA NON UTILIZZARE PER SCOPI DIVERSI DA QUELLI PER CUI SONO STATE FORNITE
STAMPARE A COLORI

NOME FILE
A.16.a.14.01.a.R04-45di51