RILEVATI	
RILEVATO	68. 579 mq 🟥

AERDGENERATORE 21
SEZIONE N. : 1 Longitudinale
QT. PROGETTO : 339. 000
DIST. PROG. : 0. 000
DIST. SUCC. : 13. 000

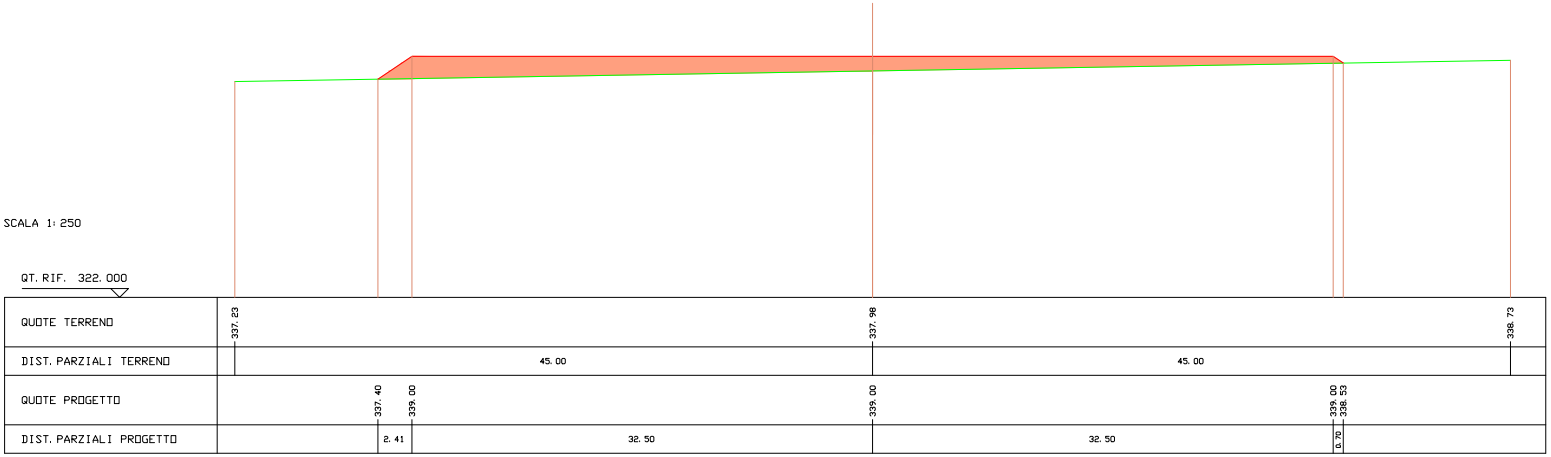
SCALA 1: 250
QT. RIF. 322. 000
QUOTE TERRENO
337. 23
337. 98
338. 73
DIST. PARZIALI TERRENO
45. 00
45. 00
QUOTE PROGETTO
337. 40
339. 00
339. 00
339. 00
338. 53
DIST. PARZIALI PROGETTO
2. 41
32. 50
32. 50
0. 70

RILEVATI
RILEVATO

RILEVATI	
RILEVATO	143. 335 mq 🟥

AERDGENERATORE 21
SEZIONE N. : 1 Trasversale
QT. PROGETTO : 339. 000
DIST. PROG. : 0. 000
DIST. SUCC. : 13. 000

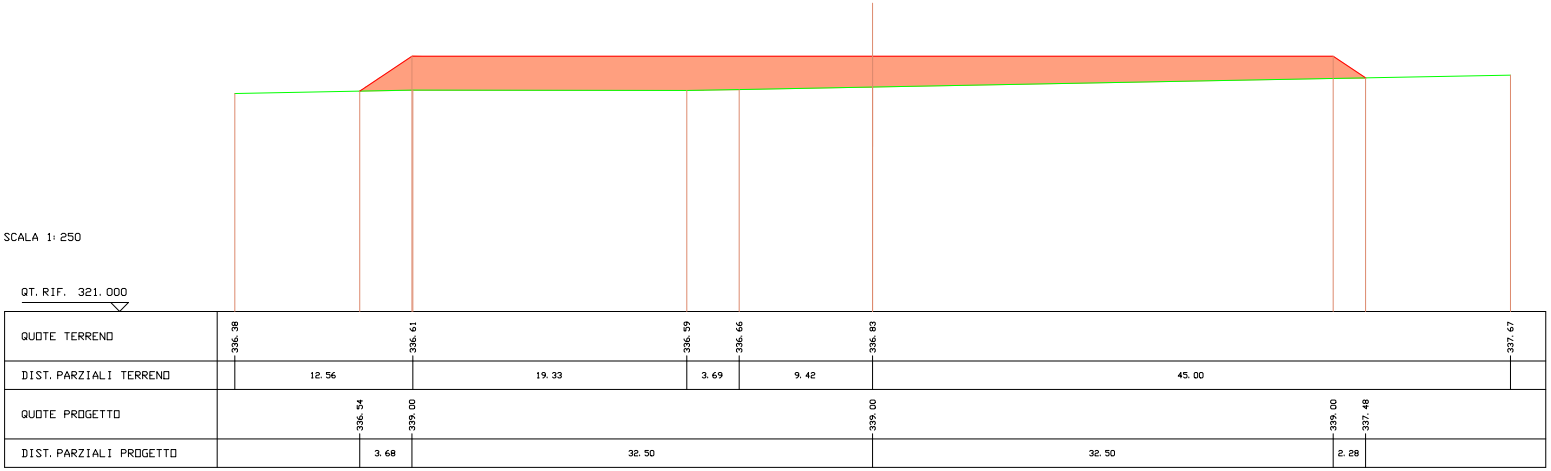
SCALA 1: 250
QT. RIF. 321. 000
QUOTE TERRENO
336. 38
336. 61
336. 59
336. 66
336. 83
337. 67
DIST. PARZIALI TERRENO
12. 56
19. 33
3. 69
9. 42
45. 00
QUOTE PROGETTO
336. 54
339. 00
339. 00
339. 00
337. 48
DIST. PARZIALI PROGETTO
3. 68
32. 50
32. 50
2. 28

RILEVATI
RILEVATO

85.085 mq

AERDGENERATDRE 21
SEZIDNE N. : 2 Trasversale
QT. PRDGETTD : 339.000
DIST. PRDG. : 13.000
DIST. PREC. : 13.000
DIST. SUCC. : 13.000

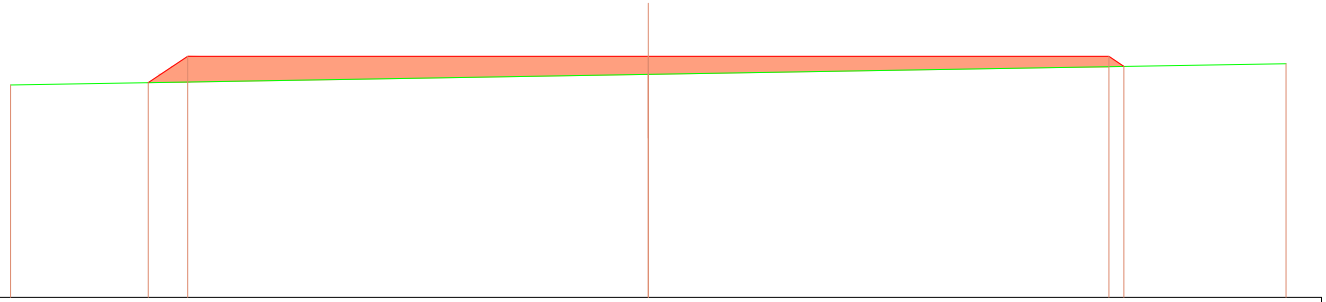

SCALA 1:250

QT. RIF. 322.000

QUDTE TERRENO	336.99	337.74	338.48		
DIST. PARZIALI TERRENO	45.00	45.00			
QUDTE PRDGETTD	337.15	339.00	339.00	339.00	338.29
DIST. PARZIALI PRDGETTD	2.78	32.50	32.50	1.06	

RILEVATI
RILEVATD 100.875 mq

SCALA 1:250

QT. RIF. 322.000

QUDTE TERRENO	336.74
DIST. PARZIALI TERRENO	
QUDTE PRDGETTD	
DIST. PARZIALI PRDGETTD	

125.608 mq

AERDGENERATDRE 21
SEZIDNE N. : 2 Trasversale
QT. PRDGETTD : 339.000
DIST. PRDG. : 13.000
DIST. PREC. : 13.000
DIST. SUCC. : 13.000

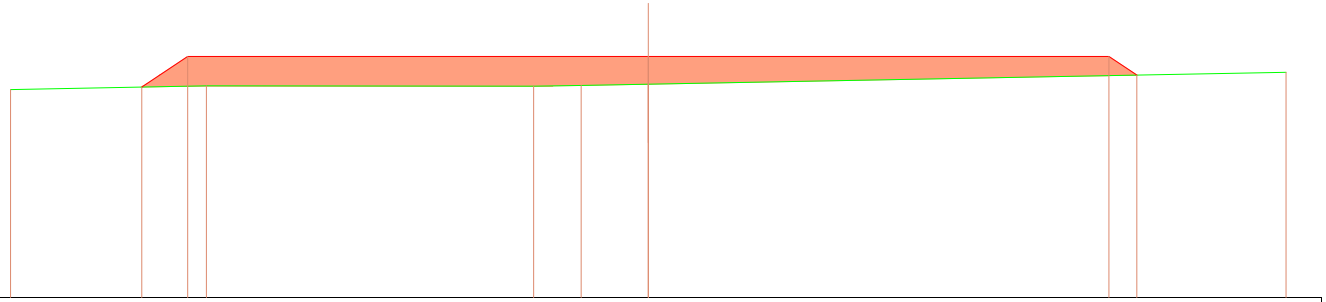

SCALA 1:250

QT. RIF. 322.000

QUDTE TERRENO	336.67	336.93	336.90	336.96	337.05	337.88
DIST. PARZIALI TERRENO	13.83	23.08	3.36	4.74	45.00	
QUDTE PRDGETTD	336.84	339.00	339.00	339.00	337.69	
DIST. PARZIALI PRDGETTD	3.24	32.50	32.50	1.97		

RILEVATI
RILEVATD 107.683 mq

SCALA 1:250

QT. RIF. 322.000

QUDTE TERRENO	336.95
DIST. PARZIALI TERRENO	
QUDTE PRDGETTD	
DIST. PARZIALI PRDGETTD	

AEROGENERATORE 21
SEZIONE N. : 3 Trasversale
QT. PROGETTO : 339.000
DIST. PROG. : 26.000
DIST. PREC. : 13.000
DIST. SUCC. : 13.000

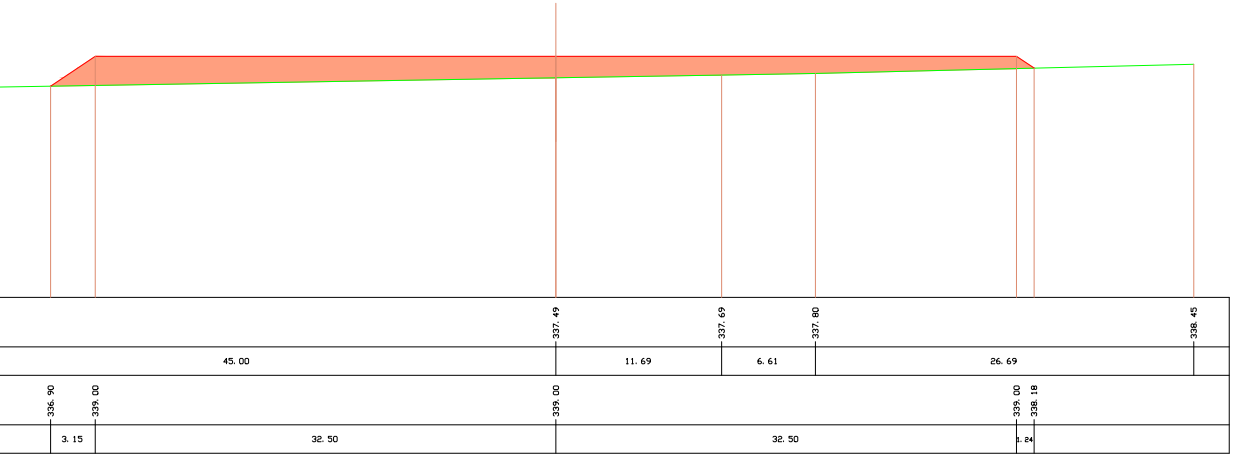
337.49
337.69
337.80
338.45
45.00
11.69
6.61
26.69
336.90
339.00
339.00
339.00
338.18
3.15
32.50
32.50
1.24

RILEVATI
RILEVATO 109.220 mq 🟥

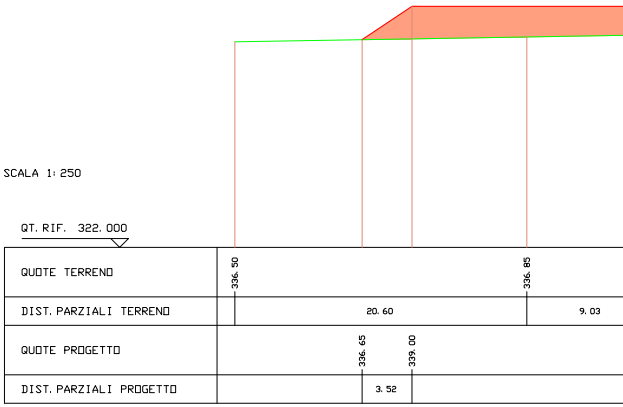
SCALA 1:250
QT. RIF. 322.000
QUOTE TERRENO
DIST. PARZIALI TERRENO
QUOTE PROGETTO
DIST. PARZIALI PROGETTO
336.50
336.85
20.60
9.03
336.65
339.00
3.52

AEROGENERATORE 21
SEZIONE N. : 3 Trasversale
QT. PROGETTO : 339.000
DIST. PROG. : 26.000
DIST. PREC. : 13.000
DIST. SUCC. : 13.000

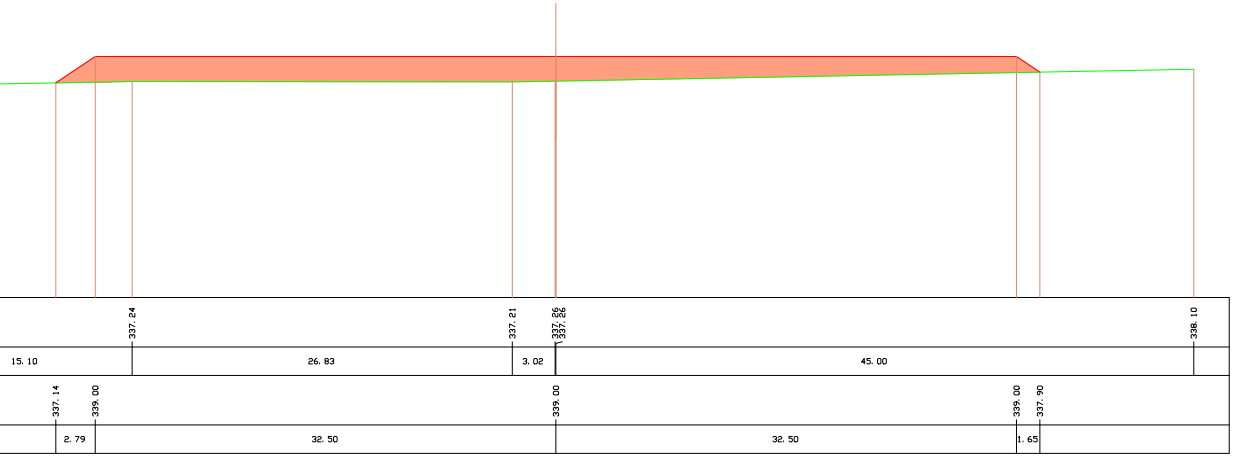
337.24
337.21
337.26
337.26
338.10
15.10
26.83
3.02
45.00
337.14
339.00
339.00
339.00
337.90
2.79
32.50
32.50
1.65

RILEVATI
RILEVATO 89.490 mq 🟥

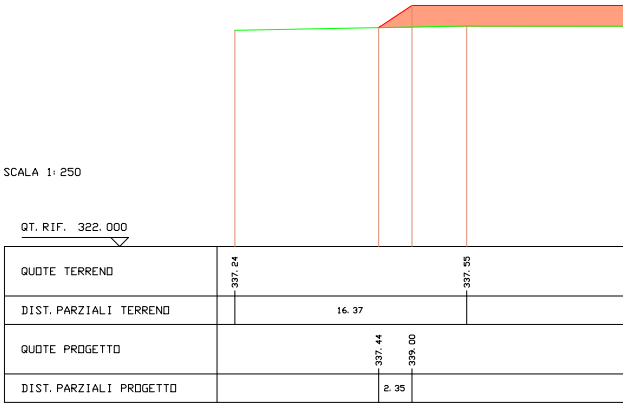
SCALA 1:250
QT. RIF. 322.000
QUOTE TERRENO
DIST. PARZIALI TERRENO
QUOTE PROGETTO
DIST. PARZIALI PROGETTO
337.24
337.55
16.37
337.44
339.00
2.35

AEROGENERATORE 21
SEZIONE N. : 4 Trasversale
QT. PROGETTO : 339.000
DIST. PROG. : 39.000
DIST. PREC. : 13.000
DIST. SUCC. : 13.000

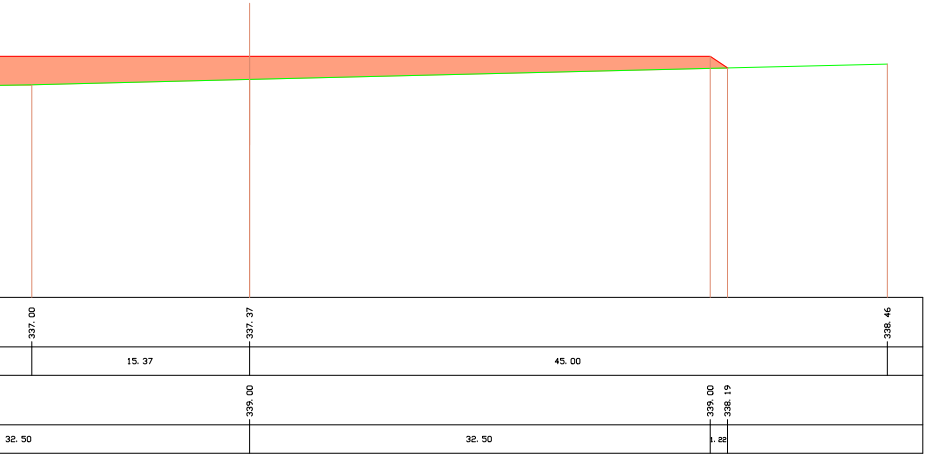
337.00
337.37
338.46
15.37
45.00
339.00
339.00
338.19
32.50
32.50
1.22

RILEVATI	
RILEVATO	109.819 mq 🟥

AEROGENERATORE 21
SEZIONE N. : 5 Trasversale
QT. PROGETTO : 339.000
DIST. PROG. : 52.000
DIST. PREC. : 13.000
DIST. SUCC. : 13.000

SCALA 1:250

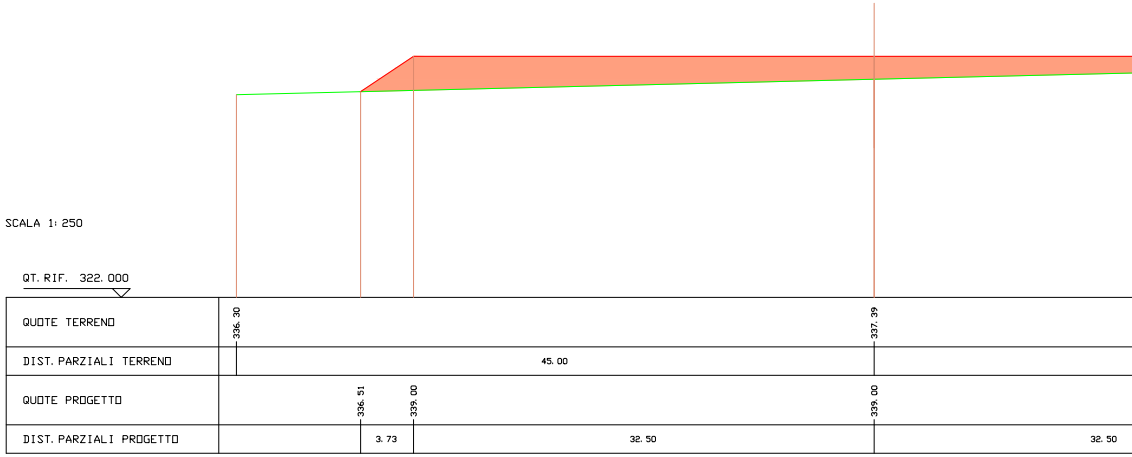
QT. RIF. 322.000
QUOTE TERRENO
DIST. PARZIALI TERRENO
QUOTE PROGETTO
DIST. PARZIALI PROGETTO
336.30
337.39
45.00
336.51
339.00
339.00
3.73
32.50
32.50

AEROGENERATORE 21
SEZIONE N. : 4 Trasversale
QT. PROGETTO : 339.000
DIST. PROG. : 39.000
DIST. PREC. : 13.000
DIST. SUCC. : 13.000

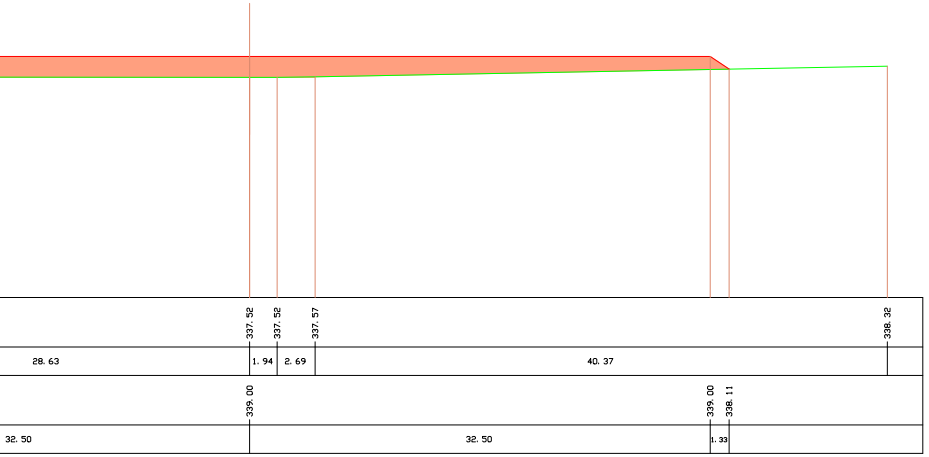
337.52
337.52
337.57
338.32
28.63
1.94
2.69
40.37
339.00
339.00
338.11
32.50
32.50
1.33

RILEVATI	
RILEVATO	71.019 mq 🟥

AEROGENERATORE 21
SEZIONE N. : 5 Trasversale
QT. PROGETTO : 339.000
DIST. PROG. : 52.000
DIST. PREC. : 13.000
DIST. SUCC. : 13.000

SCALA 1:250

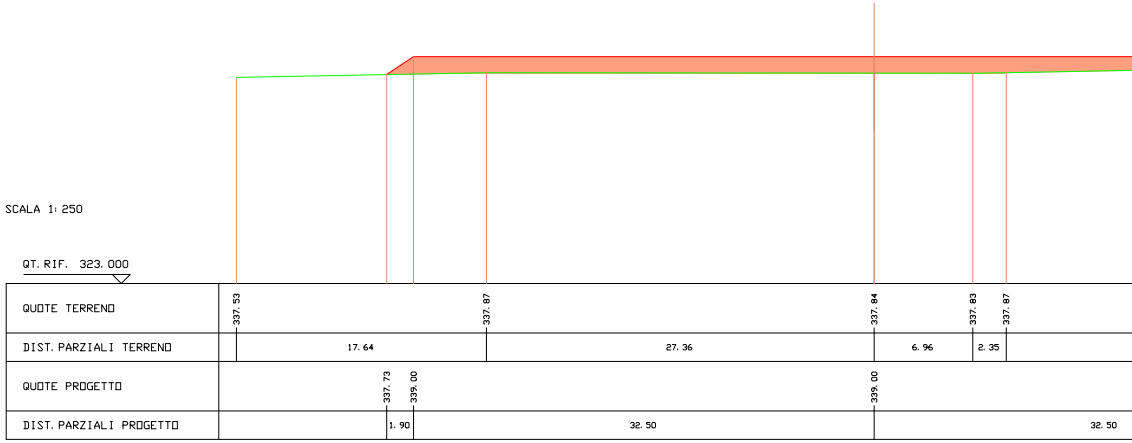
QT. RIF. 323.000
QUOTE TERRENO
DIST. PARZIALI TERRENO
QUOTE PROGETTO
DIST. PARZIALI PROGETTO
337.53
337.87
337.84
337.83
337.87
17.64
27.36
6.96
2.35
337.73
339.00
339.00
1.90
32.50
32.50

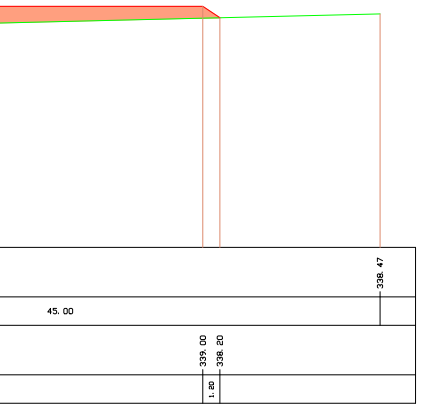
338.47
45.00
339.00
338.20
1.20

RILEVATI	
RILEVATO	113.230 mq

AERDGENERATORE 21
SEZIONE N. : 6 Trasversale
QT. PROGETTO : 339.000
DIST. PROG. : 65.000
DIST. PREC. : 13.000

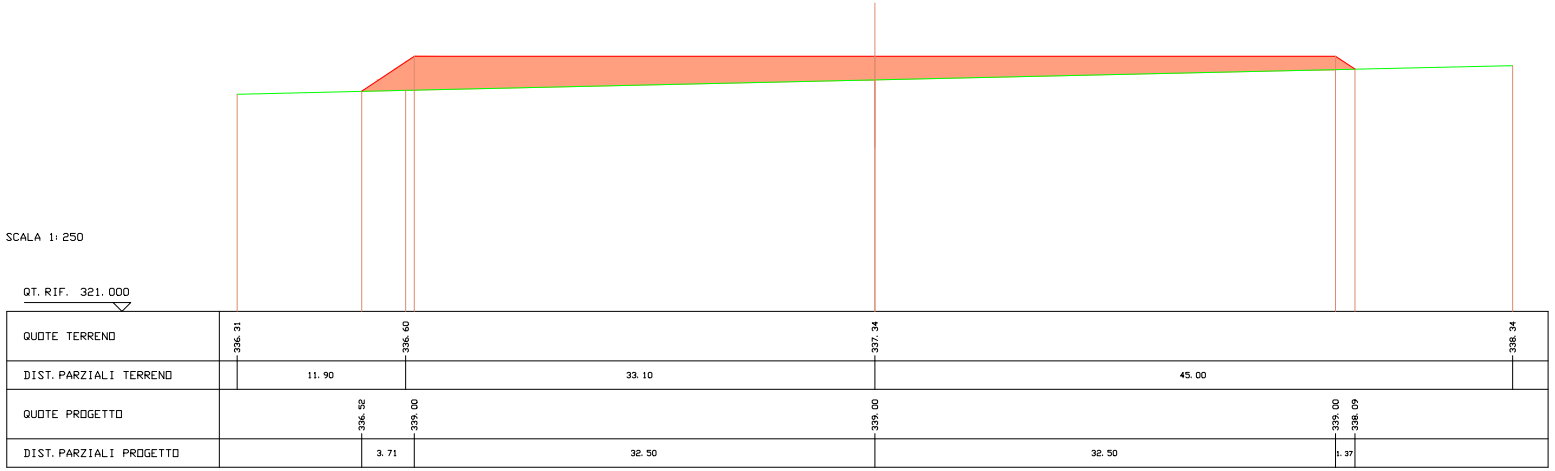
SCALA 1:250
QT. RIF. 321.000
QUOTE TERRENO
336.31
336.60
337.34
338.34
DIST. PARZIALI TERRENO
11.90
33.10
45.00
QUOTE PROGETTO
336.52
339.00
339.00
339.00
338.09
DIST. PARZIALI PROGETTO
3.71
32.50
32.50
1.37

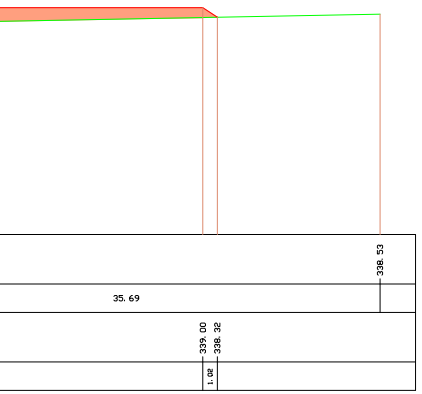
338.53
35.69
339.00
338.32
1.02

RILEVATI	
RILEVATO	52.286 mq

AERDGENERATORE 21
SEZIONE N. : 5 Trasversale
QT. PROGETTO : 339.000
DIST. PROG. : 65.000
DIST. PREC. : 13.000


SCALA 1:250
QT. RIF. 322.000
QUOTE TERRENO
337.82
338.18
338.15
338.14
338.17
338.75
DIST. PARZIALI TERRENO
18.91
26.09
11.98
2.02
31.01
QUOTE PROGETTO
338.03
339.00
339.00
339.00
338.53
DIST. PARZIALI PROGETTO
1.45
32.50
32.50
0.70

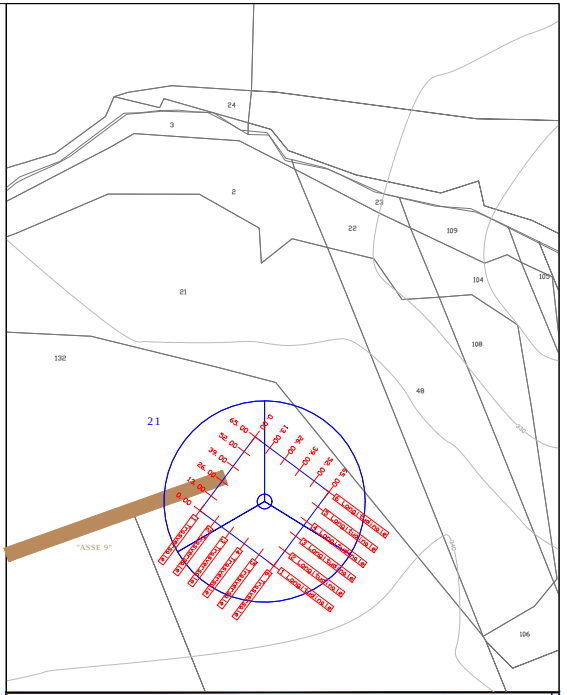
24
3
2
23
22
109
104
21
108
132
48
21
"ASSE 9"
106

REGIONE BASILICATA

DIPARTIMENTO ATTIVITA' PRODUTTIVE, POLITICHE DELL'IMPRESA, INNOVAZIONE TECNOLOGICA
UFFICIO ENERGIA

COMUNE DI MONTEMILONE (PZ)

Località "Valle Castagna, Valle Cornuta, Mezzana del Cantone"

REV.	DATA EMISSIONE	CODICE EMISSIONE	DESCRIZIONE REVISIONE	PREPARATO DA	CONTROLLATO DA	APPROVATO DA
04	05/04/17	R	REVISIONE	PLATI	SCAFIDI	SAMMARTANO
03	05/12/16	R	ESECUTIVO	PLATI	SCAFIDI	SAMMARTANO
02	30/03/13	R	REVISIONE	PLATI	CASAREALE	SAMMARTANO
01	30/11/12	R	REVISIONE PERCORSO DI CONNESSIONE	CASAREALE	CASAREALE	SAMMARTANO
00	07/01/11	P	**EMISSIONE**	-	MASTRANGELO	MASTRANGELO

AUTORIZZAZIONE EMISSIONE

PROGETTO DI REALIZZAZIONE DI UN PARCO EOLICO

PROPONENTE MILONIA S.R.L.	EMESSO DA PER	ELABORATO PROFILI LONGITUDINALI ALTIMETRICI E LUNGHEZZE DELLE OPERE E DEI LAVORI DA REALIZZARE

TM.E. S.p.A.
Termomeccanica Ecologia

COMMESSA	FORMATO	SCALA
98102	-	1: 200

DOCUMENTO NÂ	FOGLIO	DI
A.16.a.14.01	46	51

INFORMAZIONI RISERVATE. DA NON UTILIZZARE PER SCOPI DIVERSI DA QUELLI PER CUI SONO STATE FORNITE
STAMPARE A COLORI

NOME FILE
A.16.a.14.01.a.R04-46di51