RILEVATI		
RILEVATO	397.907 mq	🟥

AEROGENERATORE 24
SEZIONE N. : 1 Longitudinale
QT. PROGETTO : 308.500
DIST. PROG. : 0.000
DIST. SUCC. : 13.000

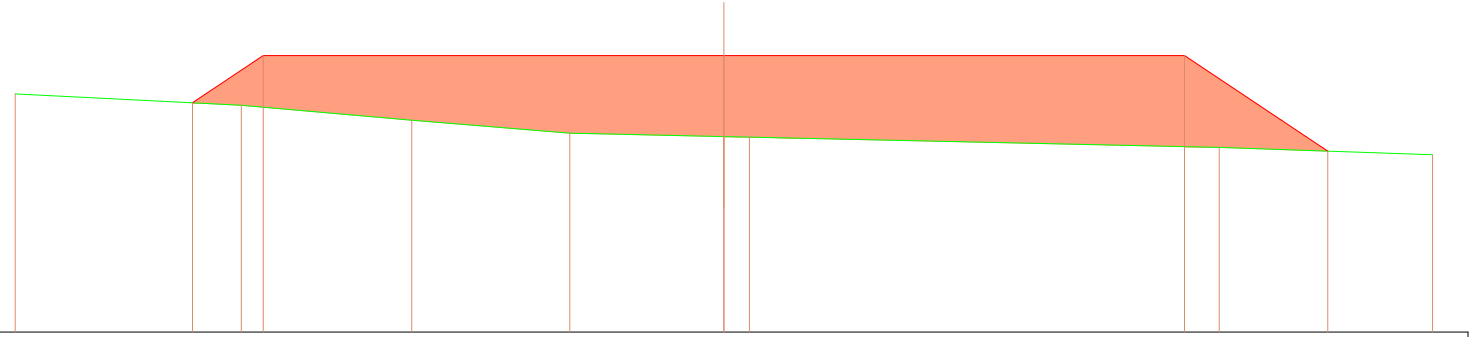

SCALA 1:250

QT. RIF. 289.000

QUOTE TERRENO	305.80 305.00 303.94 303.04 302.79 302.76 302.02 301.51
DIST. PARZIALI TERRENO	15.95 12.03 11.15 10.88 1.80 33.15 15.06
QUOTE PROGETTO	305.17 308.50 308.50 308.50 301.76
DIST. PARZIALI PROGETTO	4.99 32.50 32.50 10.10

RILEVATI		
RILEVATO	176.746 mq	🟥

SCALA 1:250

QT. RIF. 291.000

QUOTE TERRENO	308.05
DIST. PARZIALI TERRENO	
QUOTE PROGETTO	
DIST. PARZIALI PROGETTO	

SCAVI E BONIFICHE		
STERRO	158.369 mq	🟨

RILEVATI		
RILEVATO	55.052 mq	🟥

AEROGENERATORE 24
SEZIONE N. : 1 Trasversale
QT. PROGETTO : 308.500
DIST. PROG. : 0.000
DIST. SUCC. : 13.000

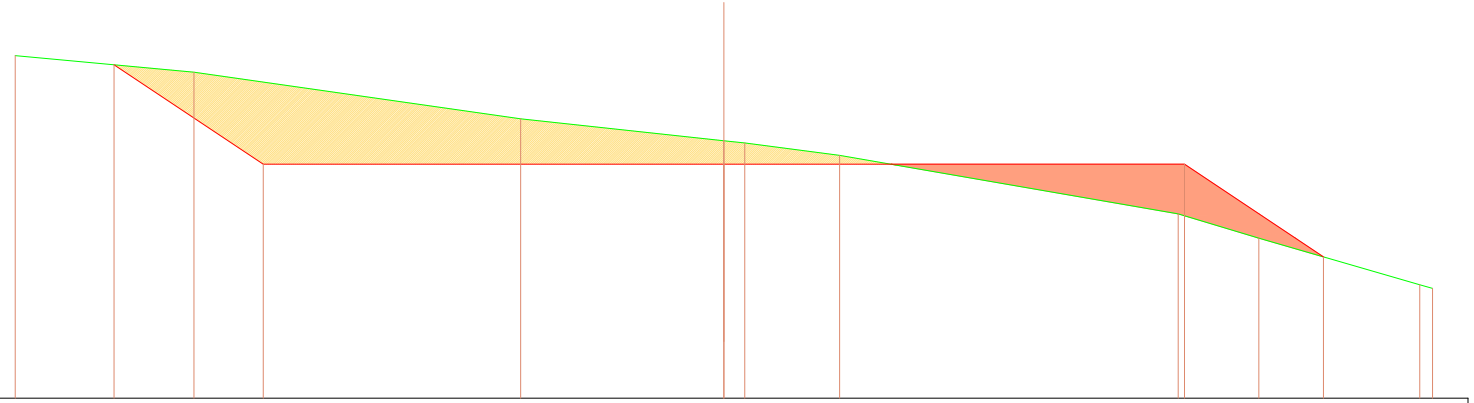

SCALA 1:250

QT. RIF. 292.000

QUOTE TERRENO	316.16 315.00 311.70 310.16 310.00 309.13 305.00 303.28 300.00 299.74
DIST. PARZIALI TERRENO	12.61 23.05 14.34 1.47 6.69 23.89 5.69 11.36 0.90
QUOTE PROGETTO	315.52 308.50 308.50 308.50 301.97
DIST. PARZIALI PROGETTO	10.52 32.50 32.50 9.80

SCAVI E BONIFICHE		
STERRO	151.328 mq	🟨

RILEVATI		
RILEVATO	82.988 mq	🟥



SCALA 1:250

QT. RIF. 292.000

QUOTE TERRENO	316.17 315.91 315.00
DIST. PARZIALI TERRENO	2.95 9.26
QUOTE PROGETTO	315.51
DIST. PARZIALI PROGETTO	10.51

AEROGENERATORE 24
SEZIONE N. : 2 Longitudinale
QT. PROGETTO : 308. 500
DIST. PROG. : 13. 000
DIST. PREC. : 13. 000
DIST. SUCC. : 13. 000

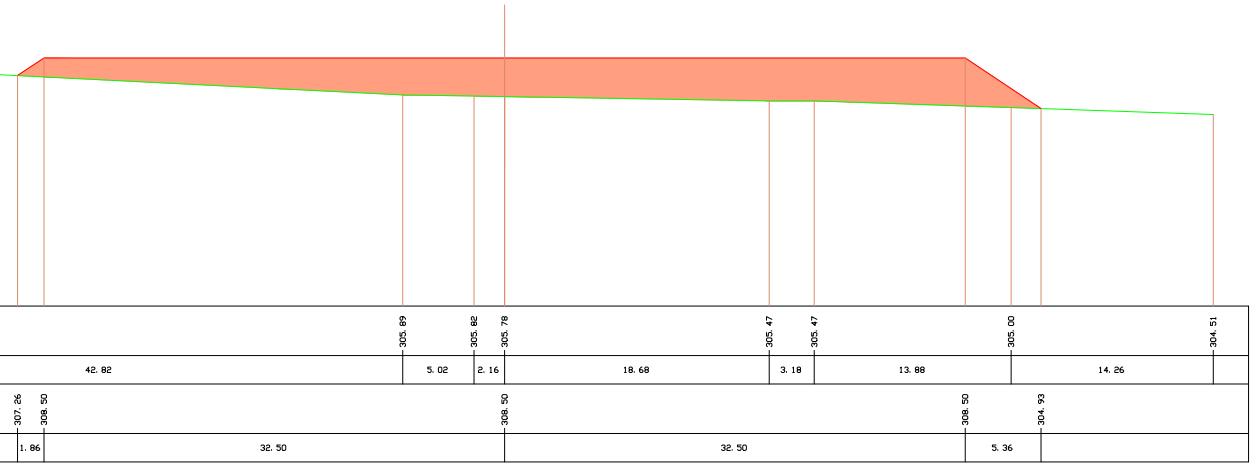
305. 89
305. 82
305. 78
305. 47
305. 47
305. 00
304. 51
42. 82
5. 02
2. 16
18. 68
3. 18
13. 88
14. 26
307. 26
308. 50
308. 50
308. 50
304. 93
1. 86
32. 50
32. 50
5. 36

SCAVI E BONIFICHE		
STERRO	8. 716 mq	🟨
RILEVATI		
RILEVATO	17. 583 mq	🟥

AEROGENERATORE 24
SEZIONE N. : 3 Longitudinale
QT. PROGETTO : 308. 500
DIST. PROG. : 26. 000
DIST. PREC. : 13. 000
DIST. SUCC. : 13. 000

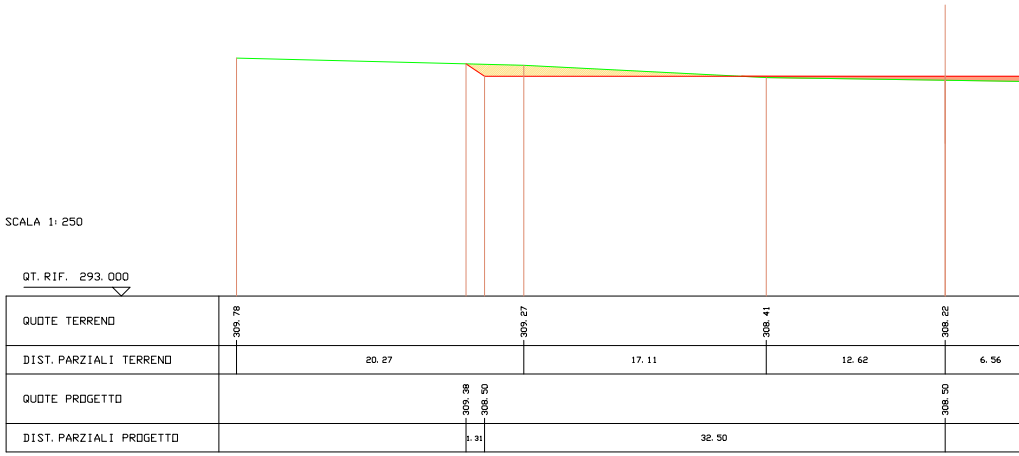
SCALA 1: 250
QT. RIF. 293. 000
QUOTE TERRENO
309. 78
309. 27
308. 41
308. 22
DIST. PARZIALI TERRENO
20. 27
17. 11
12. 62
6. 56
QUOTE PROGETTO
309. 38
308. 50
308. 50
DIST. PARZIALI PROGETTO
1. 31
32. 50

AEROGENERATORE 24
SEZIONE N. : 2 Trasversale
QT. PROGETTO : 308. 500
DIST. PROG. : 13. 000
DIST. PREC. : 13. 000
DIST. SUCC. : 13. 000

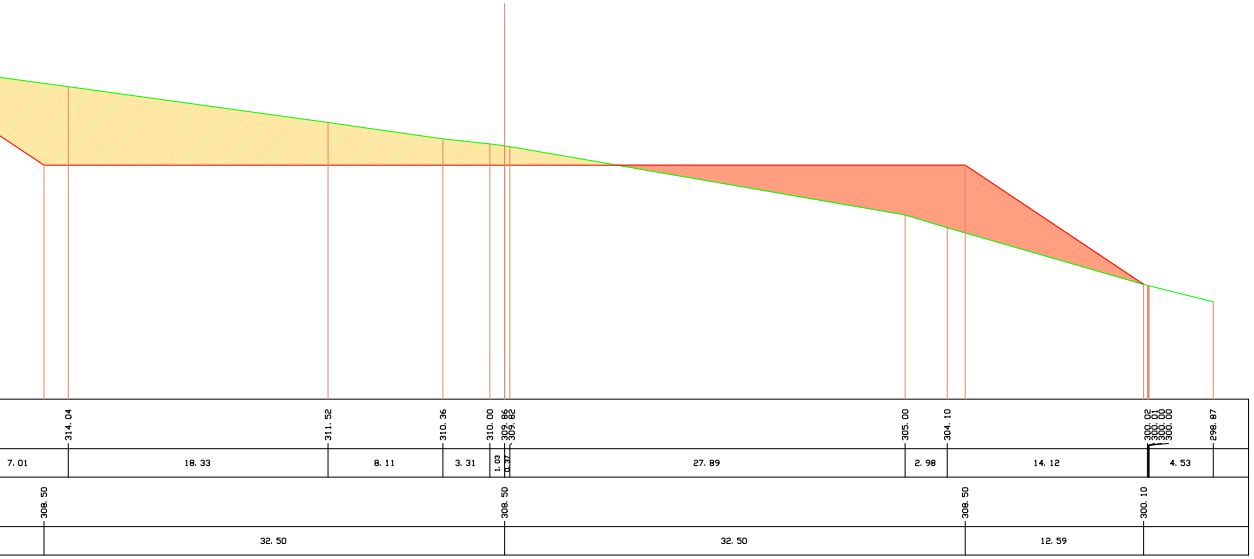
314. 04
311. 52
310. 36
310. 00
309. 86
309. 82
305. 00
304. 10
300. 02
300. 01
300. 00
300. 00
298. 87
7. 01
18. 33
8. 11
3. 31
1. 03
0. 37
27. 89
2. 98
14. 12
4. 53
308. 50
308. 50
308. 50
300. 10
32. 50
32. 50
12. 59

SCAVI E BONIFICHE		
STERRO	142. 682 mq	🟨
RILEVATI		
RILEVATO	107. 070 mq	🟥

AEROGENERATORE 24
SEZIONE N. : 3 Trasversale
QT. PROGETTO : 308. 500
DIST. PROG. : 26. 000
DIST. PREC. : 13. 000
DIST. SUCC. : 13. 000

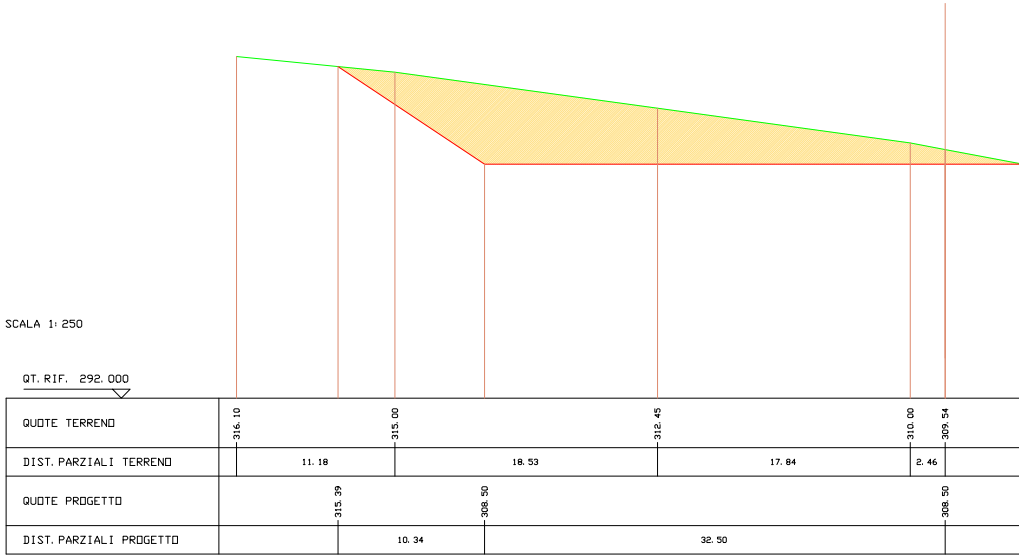
SCALA 1: 250
QT. RIF. 292. 000
QUOTE TERRENO
316. 10
315. 00
312. 45
310. 00
309. 54
DIST. PARZIALI TERRENO
11. 18
18. 53
17. 84
2. 46
QUOTE PROGETTO
315. 39
308. 50
308. 50
DIST. PARZIALI PROGETTO
10. 34
32. 50

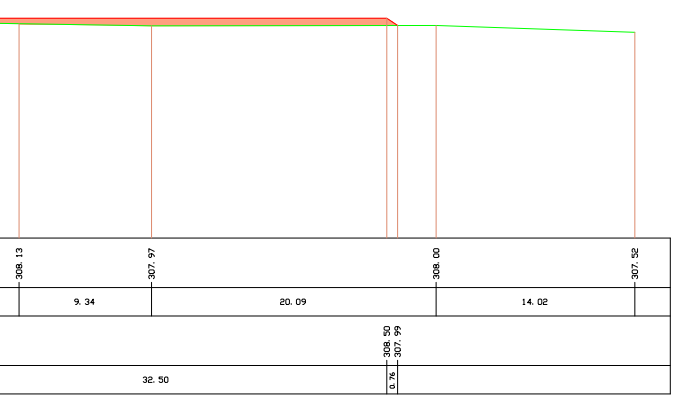
308.13
307.97
308.00
307.52
9.34
20.09
14.02
308.50
307.99
32.50
0.76

SCAVI E BONIFICHE		
STERRO	137.060 mq	▨

AEROGENERATORE 24
SEZIONE N. : 4 Longitudinale
QT. PROGETTO : 308.500
DIST. PROG. : 39.000
DIST. PREC. : 13.000
DIST. SUCC. : 13.000

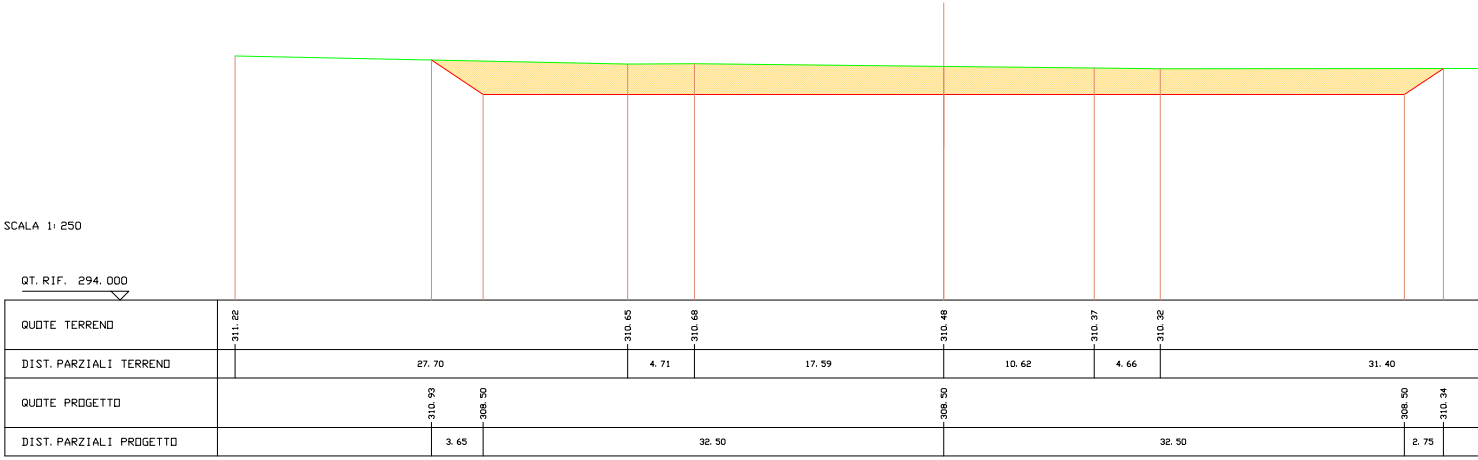
SCALA 1:250
QT. RIF. 294.000
QUOTE TERRENO
311.22
310.65
310.68
310.48
310.37
310.32
DIST. PARZIALI TERRENO
27.70
4.71
17.59
10.62
4.66
31.40
QUOTE PROGETTO
310.93
308.50
308.50
308.50
310.34
DIST. PARZIALI PROGETTO
3.65
32.50
32.50
2.75

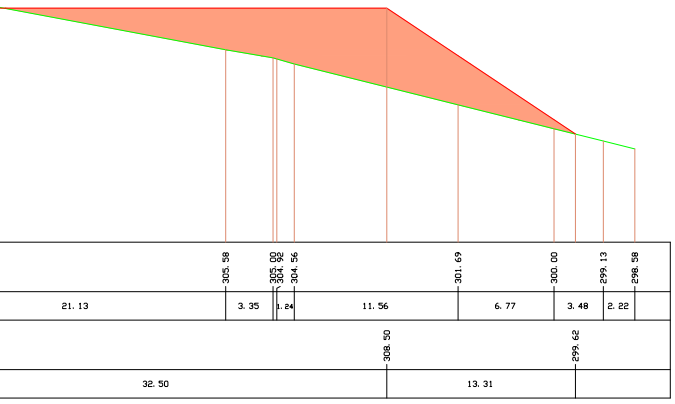
305.58
305.00
304.92
304.56
301.69
300.00
299.13
298.58
21.13
3.35
1.24
11.56
6.77
3.48
2.22
308.50
299.62
32.50
13.31

SCAVI E BONIFICHE		
STERRO	135.629 mq	▨
RILEVATI		
RILEVATO	117.471 mq	🟥

AEROGENERATORE 24
SEZIONE N. : 4 Trasversale
QT. PROGETTO : 308.500
DIST. PROG. : 39.000
DIST. PREC. : 13.000
DIST. SUCC. : 13.000

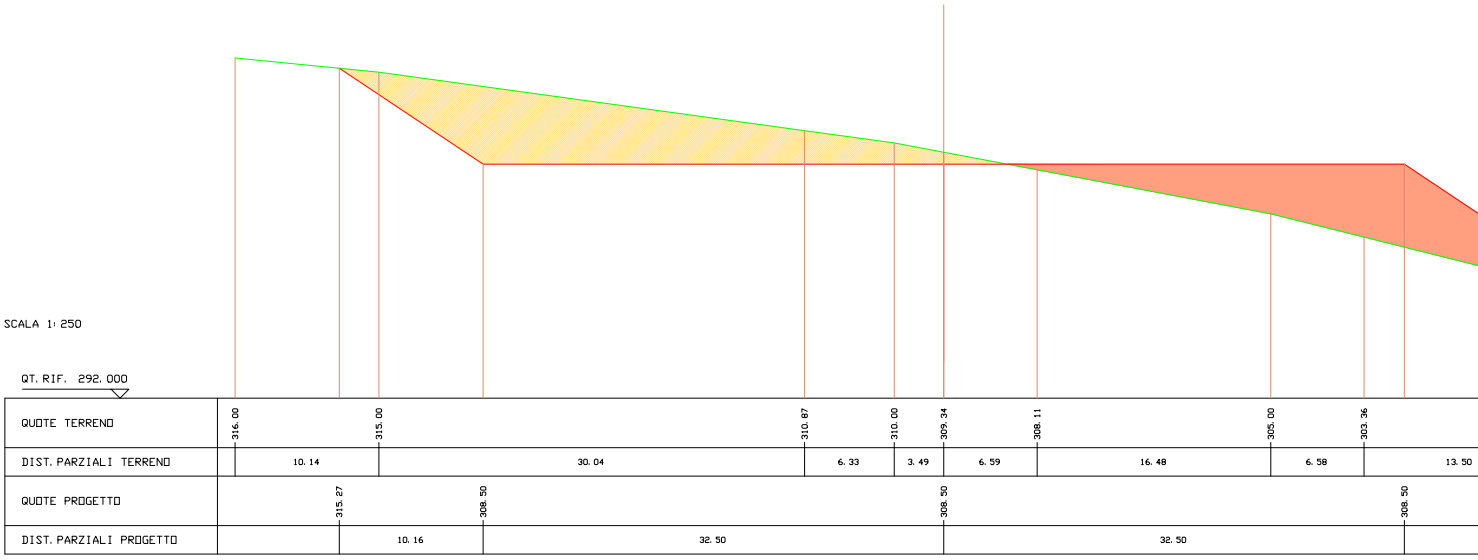
SCALA 1:250
QT. RIF. 292.000
QUOTE TERRENO
316.00
315.00
310.87
310.00
309.34
308.11
305.00
303.36
DIST. PARZIALI TERRENO
10.14
30.04
6.33
3.49
6.59
16.48
6.58
13.50
QUOTE PROGETTO
315.27
308.50
308.50
308.50
DIST. PARZIALI PROGETTO
10.16
32.50
32.50

SCAVI E BONIFICHE		
STERRO	265.412 mq	🟨

AEROGENERATORE 24
SEZIONE N. : 5 Longitudinale
QT. PROGETTO : 308.500
DIST. PROG. : 52.000
DIST. PREC. : 13.000
DIST. SUCC. : 13.000

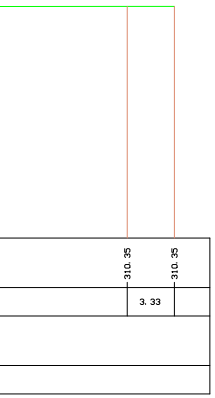
310.35
310.35
3.33

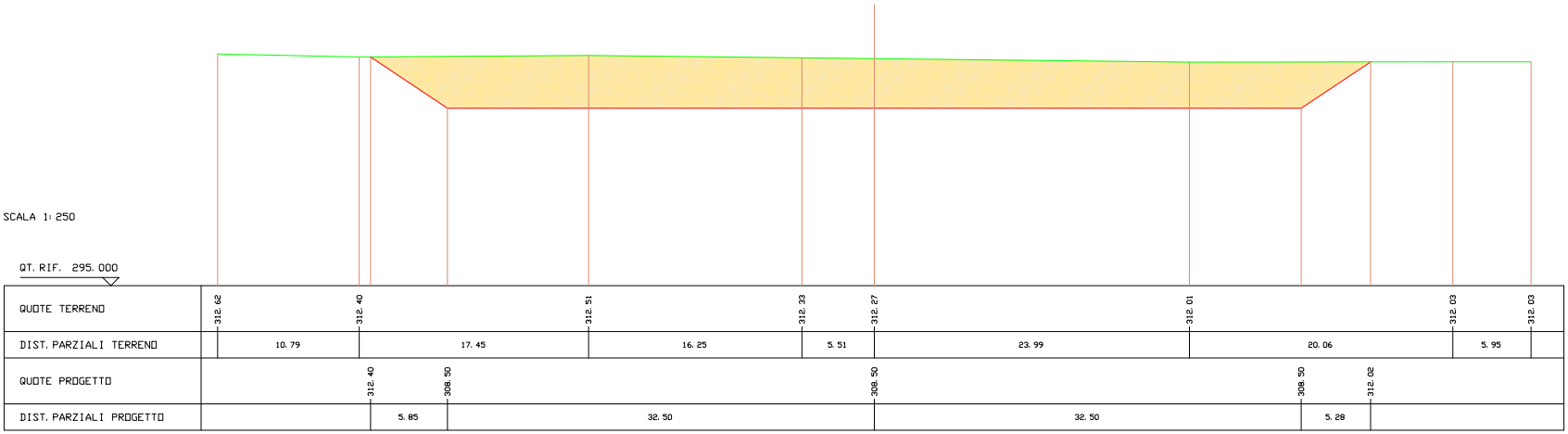
SCALA 1:250
QT. RIF. 295.000
QUOTE TERRENO
312.62
312.40
312.51
312.33
312.27
312.01
312.03
312.03
DIST. PARZIALI TERRENO
10.79
17.45
16.25
5.51
23.99
20.06
5.95
QUOTE PROGETTO
312.40
308.50
308.50
308.50
312.02
DIST. PARZIALI PROGETTO
5.85
32.50
32.50
5.28

SCAVI E BONIFICHE		
STERRO	129.550 mq	🟨
RILEVATI		
RILEVATO	127.753 mq	🟥

AEROGENERATORE 24
SEZIONE N. : 5 Trasversale
QT. PROGETTO : 308.500
DIST. PROG. : 52.000
DIST. PREC. : 13.000
DIST. SUCC. : 13.000

300.00
298.29
6.85
299.17
13.99

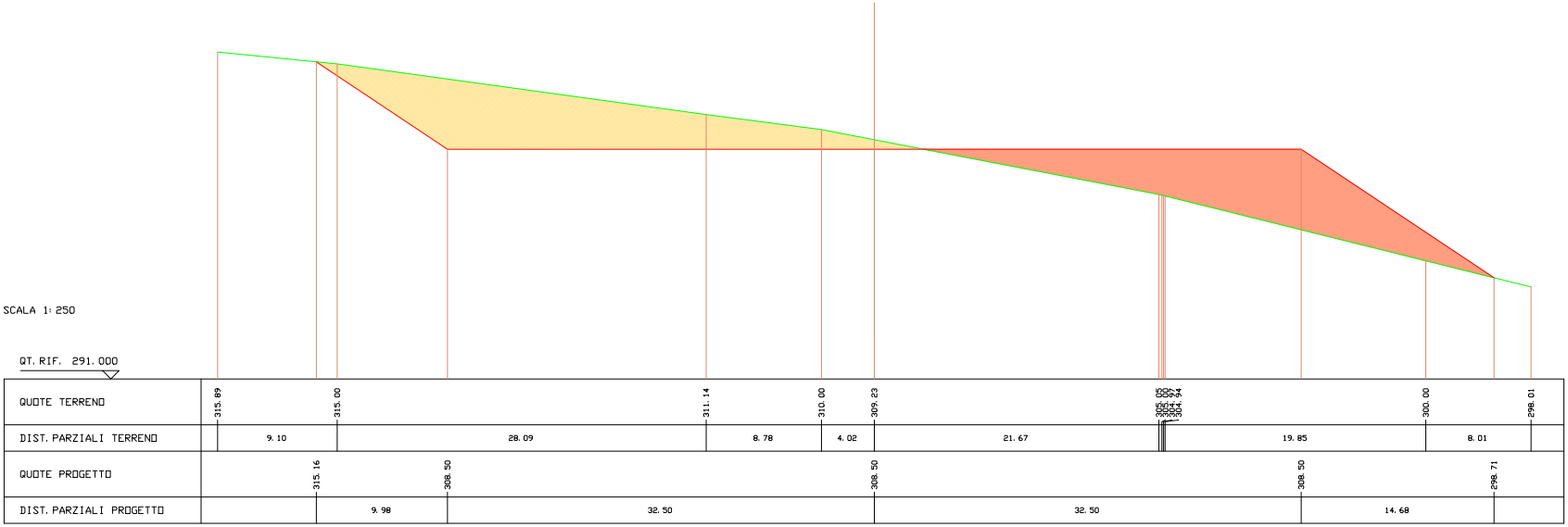
SCALA 1:250
QT. RIF. 291.000
QUOTE TERRENO
315.89
315.00
311.14
310.00
309.23
305.05
305.00
304.97
304.94
300.00
298.01
DIST. PARZIALI TERRENO
9.10
28.09
8.78
4.02
21.67
19.85
8.01
QUOTE PROGETTO
315.16
308.50
308.50
308.50
298.71
DIST. PARZIALI PROGETTO
9.98
32.50
32.50
14.68

SCAVI E BONIFICHE		
STERRO	406.253 mq	🟨

AEROGENERATORE 24
SEZIONE N. : 6 Longitudinale
QT. PROGETTO : 308.500
DIST. PROG. : 65.000
DIST. PREC. : 13.000



SCALA 1: 250

QT. RIF. 295.000

QUOTE TERRENO	314.19	314.34	314.30	314.06	313.70	313.71	313.72			
DIST. PARZIALI TERRENO	24.08	4.29	21.63	32.71	8.71	8.58				
QUOTE PROGETTO	314.24	308.50	308.50	308.50	313.71					
DIST. PARZIALI PROGETTO	8.61	32.50	32.50	7.81						

SCAVI E BONIFICHE		
STERRO	127.130 mq	🟨
RILEVATI		
RILEVATO	138.371 mq	🟥

AEROGENERATORE 24
SEZIONE N. : 6 Trasversale
QT. PROGETTO : 308.500
DIST. PROG. : 65.000
DIST. PREC. : 13.000

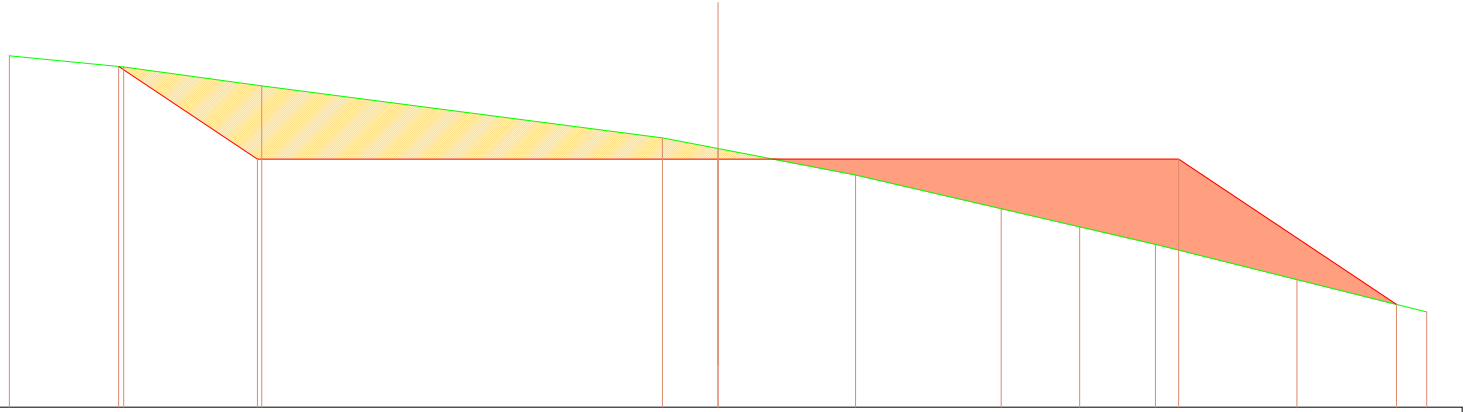

SCALA 1: 250

QT. RIF. 291.000

QUOTE TERRENO	315.79	315.00	313.66	310.00	309.24	307.37	305.00	303.72	302.49	300.00	297.72
DIST. PARZIALI TERRENO	8.07	9.74	28.26	3.93	9.71	10.27	5.54	5.35	9.98	9.16	
QUOTE PROGETTO	315.04	308.50	308.50	308.50	298.25						
DIST. PARZIALI PROGETTO	9.80	32.50	32.50	15.37							

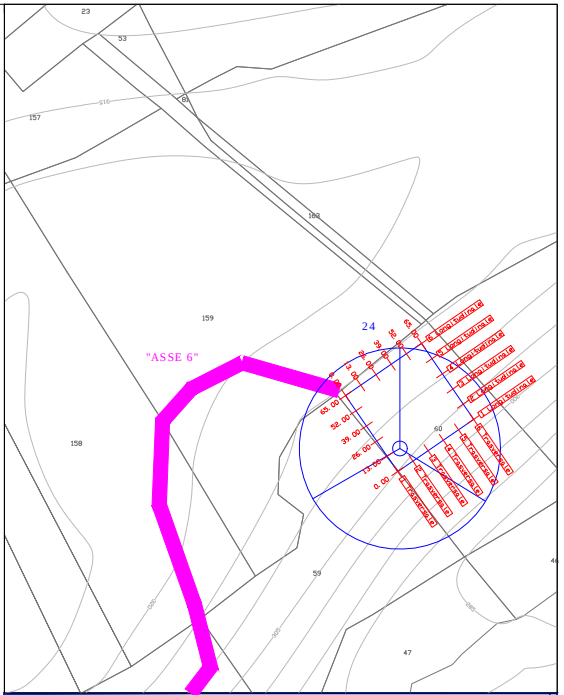
23
53
157
61
160
159
158
"ASSE 6"
24
65.00
52.00
39.00
26.00
13.00
0.00
6 Longitudinale
5 Longitudinale
4 Longitudinale
3 Longitudinale
2 Longitudinale
1 Longitudinale
1 Trasversale
2 Trasversale
3 Trasversale
4 Trasversale
5 Trasversale
6 Trasversale
60
59
47
46

REGIONE BASILICATA
DIPARTIMENTO ATTIVITA' PRODUTIVE, POLITICHE DELL'IMPRESA, INNOVAZIONE TECNOLOGICA
UFFICIO ENERGIA

COMUNE DI MONTEMILONE (PZ)
Località "Valle Castagna, Valle Cornuta, Mezzana del Cantone"

REV.	DATA EMISSIONE	CODICE EMISSIONE	DESCRIZIONE REVISIONE	PREPARATO DA	CONTROLLATO DA	APPROVATO DA
05	05/04/17	R	REVISIONE	PLATI	SCAFIDI	SAMMARTANO
04	05/12/16	R	ESECUTIVO	PLATI	SCAFIDI	SAMMARTANO
03	16/10/14	R	REVISIONE	PLATI	CASAREALE	SAMMARTANO
02	30/03/13	R	REVISIONE	PLATI	CASAREALE	SAMMARTANO
01	30/11/12	R	REVISIONE PERCORSO DI CONNESSIONE	CASAREALE	CASAREALE	SAMMARTANO
00	07/01/11	**P**	**EMISSIONE**	-	MASTRANGELO	MASTRANGELO
				AUTORIZZAZIONE EMISSIONE		

PROGETTO DI REALIZZAZIONE
DI UN PARCO EOLICO

PROPONENTE MILONIA S.R.L.	EMESSO DA PER	ELABORATO PROFILI LONGITUDINALI ALTIMETRICI E LUNGHEZZE DELLE OPERE E DEI LAVORI DA REALIZZARE
TM.E. S.p.A. Termomeccanica Ecologia		COMMESSA 98102 · FORMATO - · SCALA 1:200
	DOCUMENTO NÂ A.16.a.14.01	FOGLIO 49 · DI 51

INFORMAZIONI RISERVATE. DA NON UTILIZZARE PER SCOPI DIVERSI DA QUELLI PER CUI SONO STATE FORNITE
STAMPARE A COLORI

NOME FILE
A.16.a.14.01.a.R05-49di51