| SCAVI E BONIFICHE | | |
|---|---|---|
| STERRO | 118. 496 mq | 🟨 |
| **RILEVATI** | | |
| RILEVATO | 255. 063 mq | 🟥 |

AEROGENERATORE 25
SEZIONE N. : 1 Longitudinale
QT. PROGETTO : 306. 500
DIST. PROG. : 0. 000
DIST. SUCC. : 13. 000

SCALA 1: 250

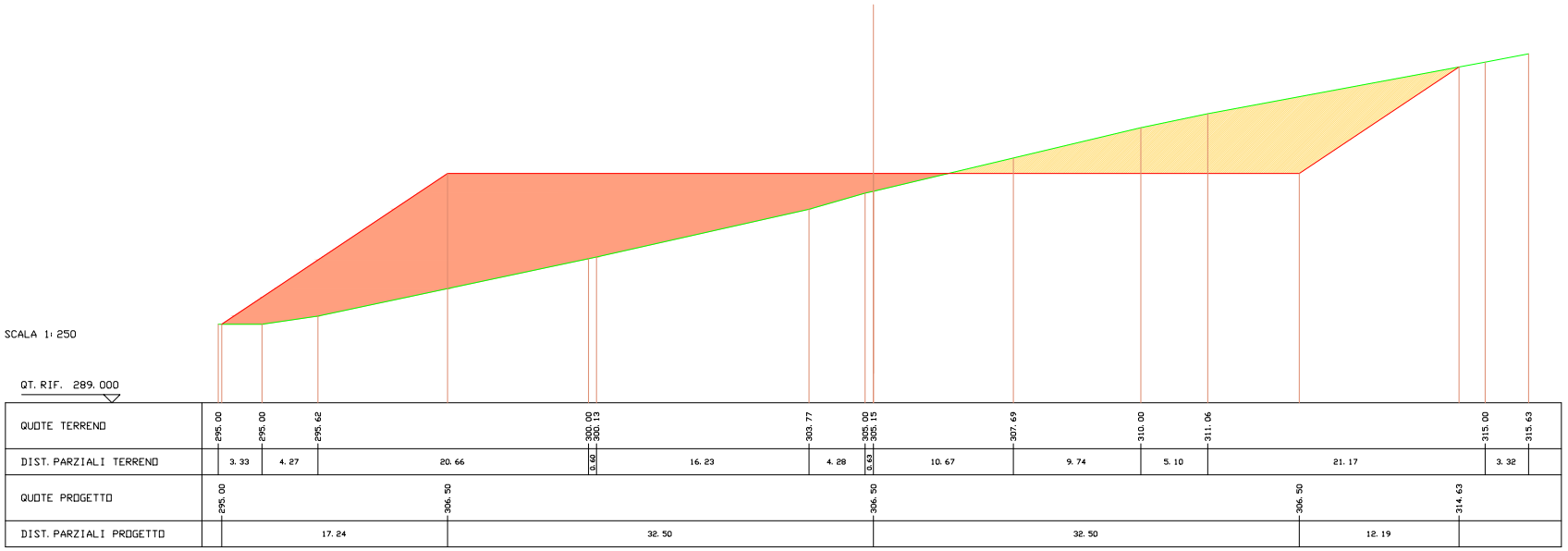
QT. RIF. 289. 000
QUOTE TERRENO
295. 00
295. 00
295. 62
300. 00
300. 13
303. 77
305. 00
305. 15
307. 69
310. 00
311. 06
315. 00
315. 63
DIST. PARZIALI TERRENO
3. 33
4. 27
20. 66
0. 60
16. 23
4. 28
0. 63
10. 67
9. 74
5. 10
21. 17
3. 32
QUOTE PROGETTO
295. 00
306. 50
306. 50
306. 50
314. 63
DIST. PARZIALI PROGETTO
17. 24
32. 50
32. 50
12. 19

| RILEVATI | | |
|---|---|---|
| RILEVATO | 581. 767 mq | 🟥 |

AEROGENERATORE 25
SEZIONE N. : 1 Trasversale
QT. PROGETTO : 306. 500
DIST. PROG. : 0. 000
DIST. SUCC. : 13. 000

SCALA 1: 250

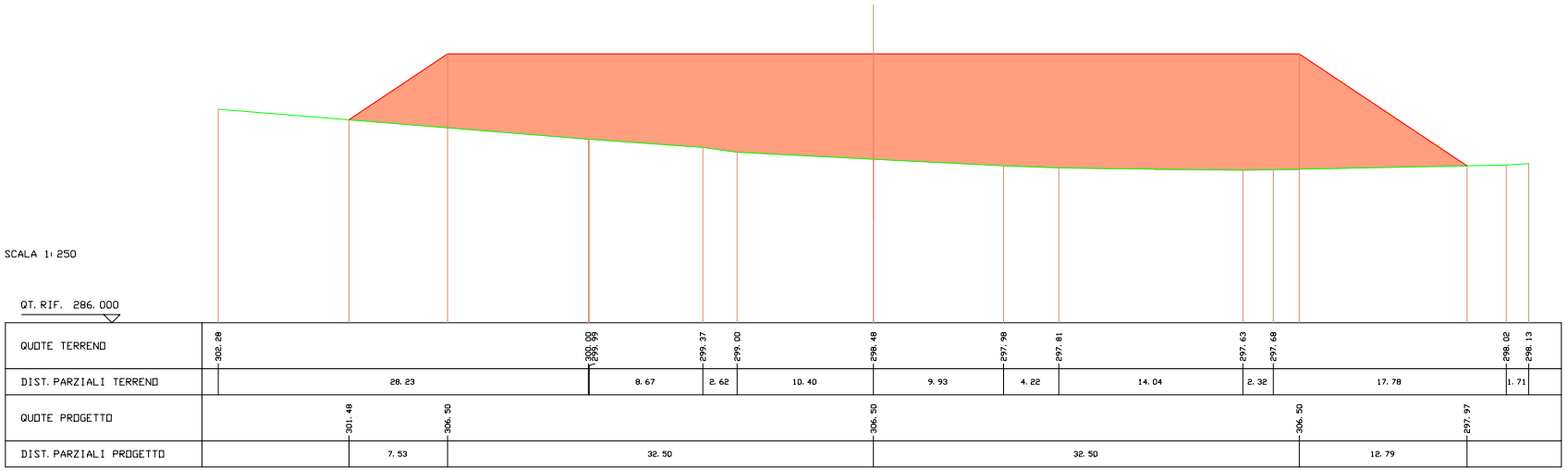
QT. RIF. 286. 000
QUOTE TERRENO
302. 28
300. 00
299. 99
299. 37
299. 00
298. 48
297. 98
297. 81
297. 63
297. 68
298. 02
298. 13
DIST. PARZIALI TERRENO
28. 23
8. 67
2. 62
10. 40
9. 93
4. 22
14. 04
2. 32
17. 78
1. 71
QUOTE PROGETTO
301. 48
306. 50
306. 50
306. 50
297. 97
DIST. PARZIALI PROGETTO
7. 53
32. 50
32. 50
12. 79

| SCAVI E BONIFICHE | | |
|---|---|---|
| STERRO | 134. 951 mq | 🟨 |
| **RILEVATI** | | |
| RILEVATO | 243. 307 mq | 🟥 |

SCALA 1: 250

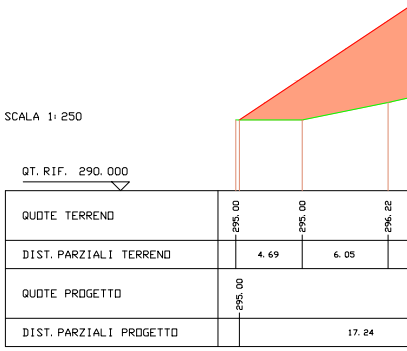
QT. RIF. 290. 000
QUOTE TERRENO
295. 00
295. 00
296. 22
DIST. PARZIALI TERRENO
4. 69
6. 05
QUOTE PROGETTO
295. 00
DIST. PARZIALI PROGETTO
17. 24

| RILEVATI | | |
|---|---|---|
| RILEVATO | 350. 218 mq | 🟥 |

SCALA 1: 250

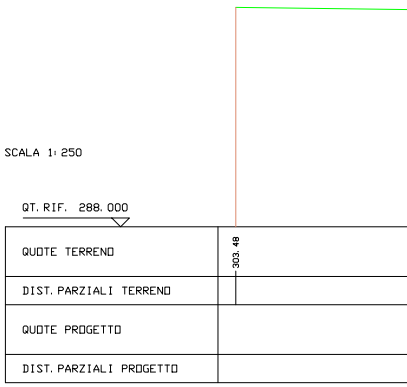
QT. RIF. 288. 000
QUOTE TERRENO
303. 48
DIST. PARZIALI TERRENO
QUOTE PROGETTO
DIST. PARZIALI PROGETTO

AERDGENERATORE 25
SEZIONE N. : 2 Longitudinale
QT. PROGETTO : 306.500
DIST. PROG. : 13.000
DIST. PREC. : 13.000
DIST. SUCC. : 13.000

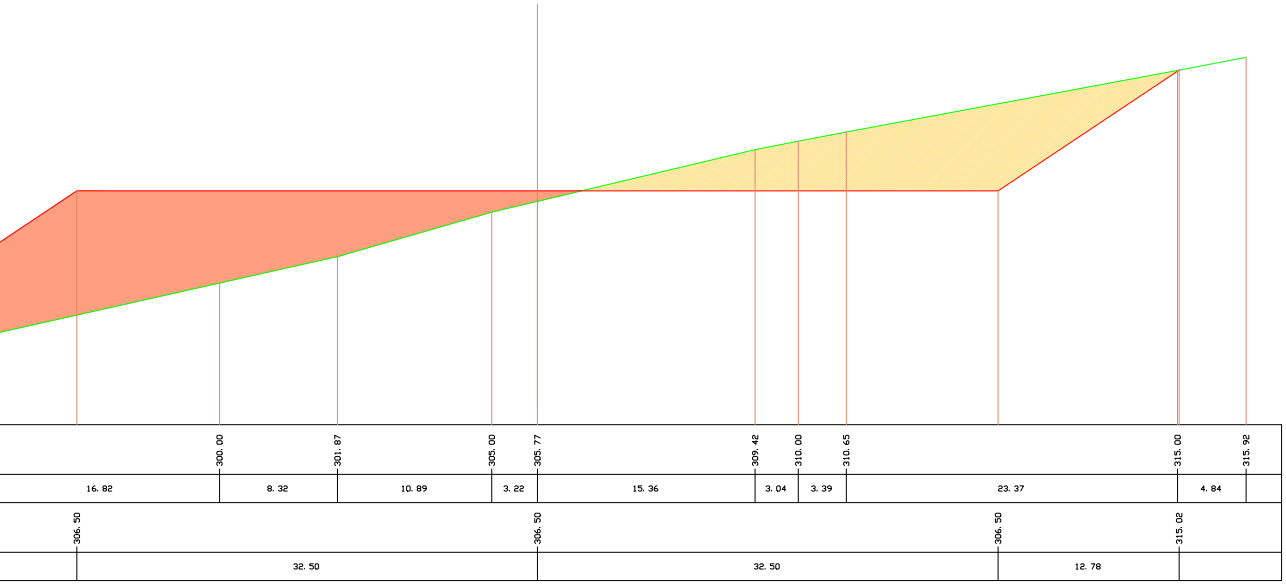

300.00
301.87
305.00
305.77
309.42
310.00
310.65
315.00
315.92
16.82
8.32
10.89
3.22
15.36
3.04
3.39
23.37
4.84
306.50
306.50
306.50
315.02
32.50
32.50
12.78

SCAVI E BONIFICHE
STERRO 149.930 mq

RILEVATI
RILEVATO 213.468 mq

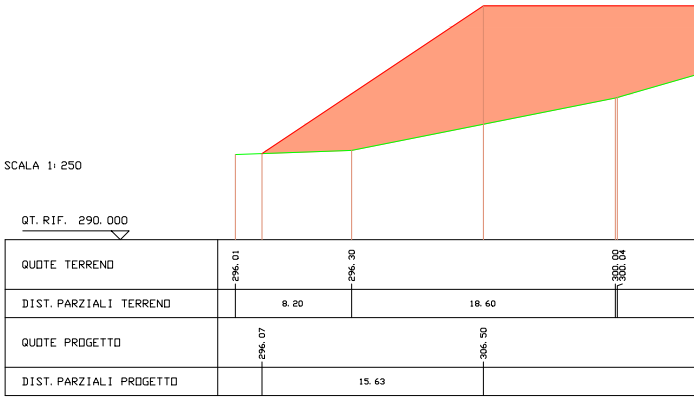

SCALA 1:250
QT.RIF. 290.000
QUOTE TERRENO
DIST. PARZIALI TERRENO
QUOTE PROGETTO
DIST. PARZIALI PROGETTO
296.01
296.30
300.00
300.04
8.20
18.60
296.07
306.50
15.63

AERDGENERATORE 25
SEZIONE N. : 2 Trasversale
QT. PROGETTO : 306.500
DIST. PROG. : 13.000
DIST. PREC. : 13.000
DIST. SUCC. : 13.000

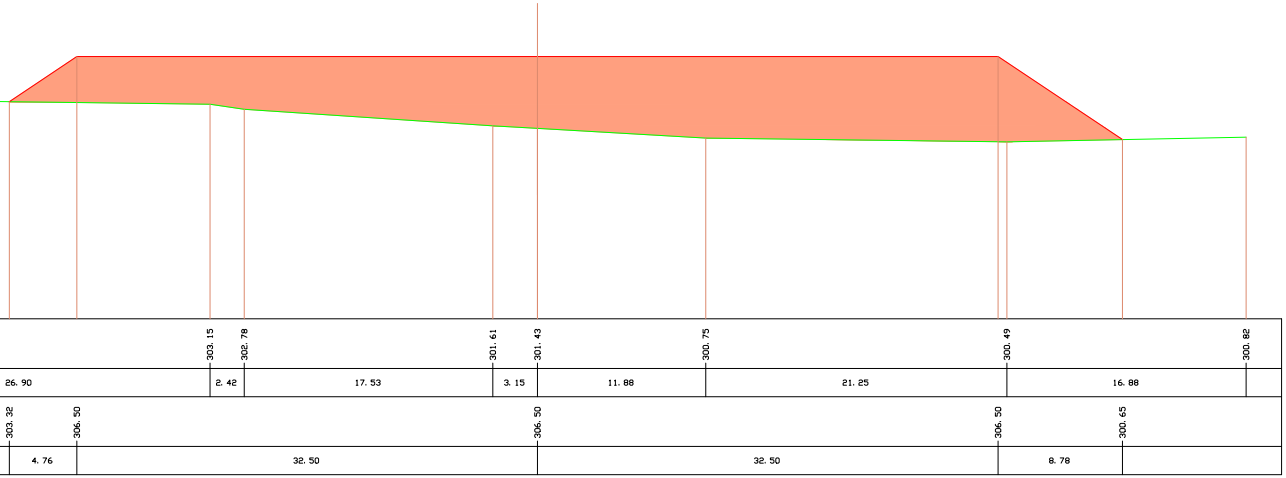

303.15
302.78
301.61
301.43
300.75
300.49
300.82
26.90
2.42
17.53
3.15
11.88
21.25
16.88
303.32
306.50
306.50
306.50
300.65
4.76
32.50
32.50
8.78

RILEVATI
RILEVATO 104.284 mq

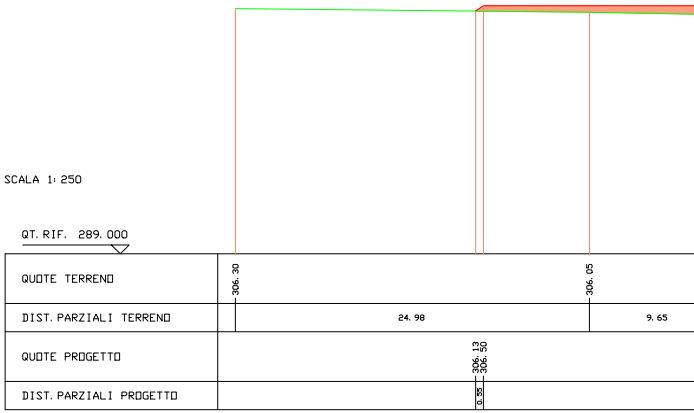

SCALA 1:250
QT.RIF. 289.000
QUOTE TERRENO
DIST. PARZIALI TERRENO
QUOTE PROGETTO
DIST. PARZIALI PROGETTO
306.30
306.05
24.98
9.65
306.13
306.50
0.55

AERDGENERATDRE 25
SEZIONE N. : 3 Longitudinale
QT. PROGETTO : 306.500
DIST. PROG. : 26.000
DIST. PREC. : 13.000
DIST. SUCC. : 13.000

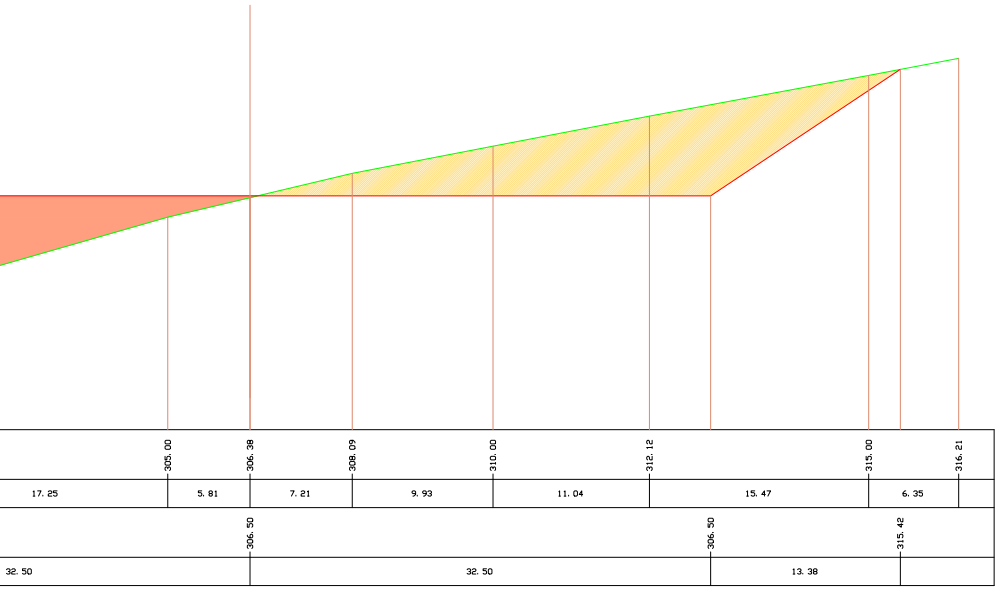
305.00
306.38
308.09
310.00
312.12
315.00
316.21
17.25
5.81
7.21
9.93
11.04
15.47
6.35
306.50
306.50
315.42
32.50
32.50
13.38

| | | |
|---|---|---|
| SCAVI E BONIFICHE | | |
| STERRO | 163.402 mq | ▨ |
| RILEVATI | | |
| RILEVATO | 173.292 mq | 🟥 |

AERDGENERATDRE 25
SEZIONE N. : 4 Longitudinale
QT. PROGETTO : 306.500
DIST. PROG. : 39.000
DIST. PREC. : 13.000
DIST. SUCC. : 13.000

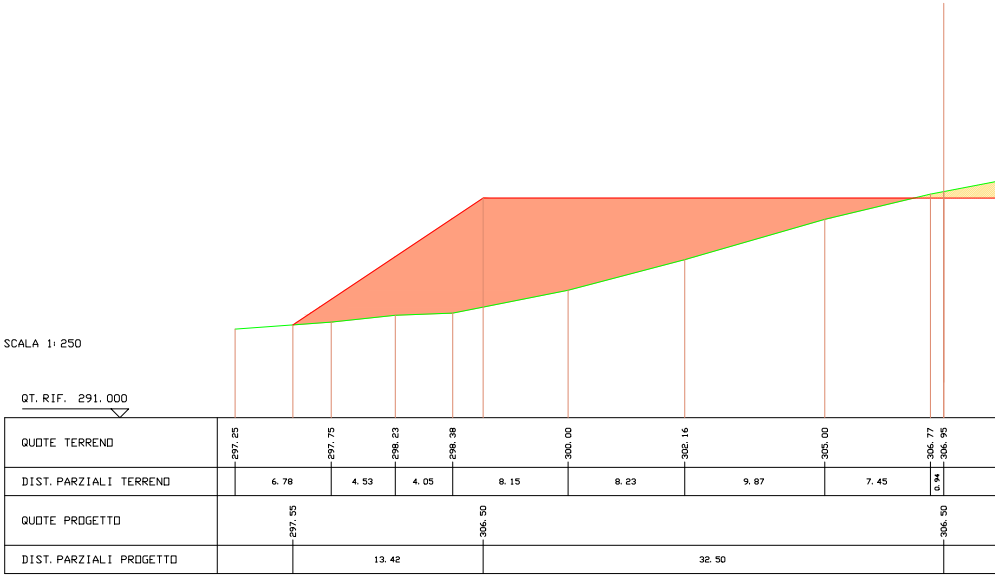
SCALA 1:250
QT. RIF. 291.000
QUOTE TERRENO
DIST. PARZIALI TERRENO
QUOTE PROGETTO
DIST. PARZIALI PROGETTO
297.25
297.75
298.23
298.38
300.00
302.16
305.00
306.77
306.95
6.78
4.53
4.05
8.15
8.23
9.87
7.45
0.94
297.55
306.50
306.50
13.42
32.50

SEZIONE N. : 3 Trasversale
QT. PROGETTO : 306.500
DIST. PROG. : 26.000
DIST. PREC. : 13.000
DIST. SUCC. : 13.000

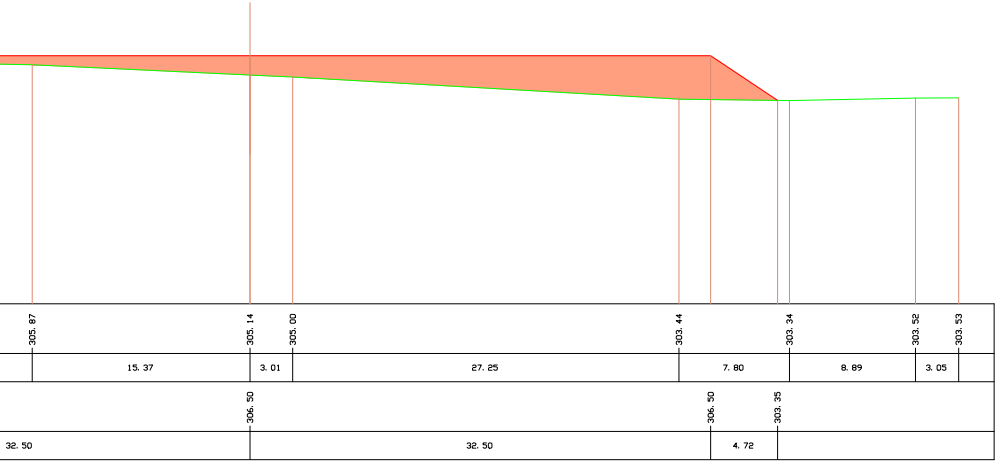
305.87
305.14
305.00
303.44
303.34
303.52
303.53
15.37
3.01
27.25
7.80
8.89
3.05
306.50
306.50
303.35
32.50
32.50
4.72

| | | |
|---|---|---|
| SCAVI E BONIFICHE | | |
| STERRO | 95.496 mq | ▨ |

AERDGENERATDRE 25
SEZIONE N. : 4 Trasversale
QT. PROGETTO : 306.500
DIST. PROG. : 39.000
DIST. PREC. : 13.000
DIST. SUCC. : 13.000

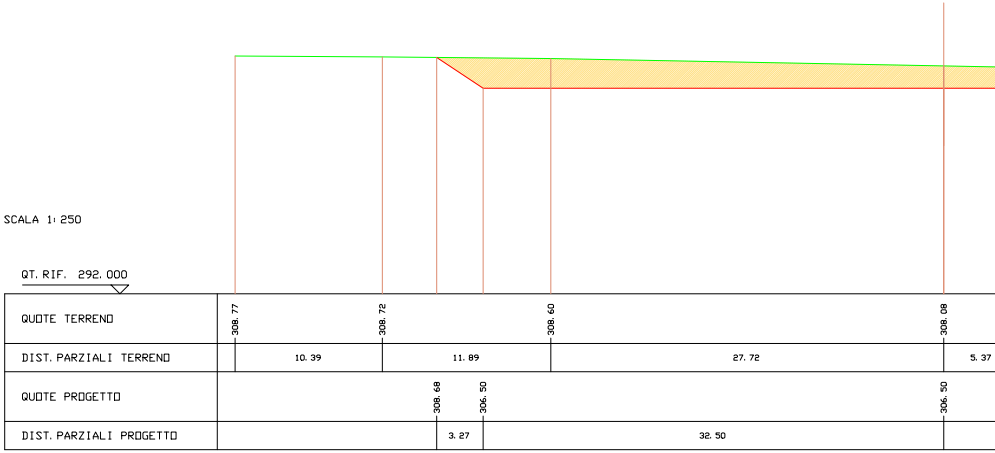
SCALA 1:250
QT. RIF. 292.000
QUOTE TERRENO
DIST. PARZIALI TERRENO
QUOTE PROGETTO
DIST. PARZIALI PROGETTO
308.77
308.72
308.60
308.08
10.39
11.89
27.72
5.37
308.68
306.50
306.50
3.27
32.50

| SCAVI E BONIFICHE | | |
|---|---|---|
| STERRO | 176.054 mq | 🟨 |
| RILEVATI | | |
| RILEVATO | 135.570 mq | 🟥 |

AEROGENERATORE 25
SEZIONE N. : 5 Longitudinale
QT. PROGETTO : 306.500
DIST. PROG. : 52.000
DIST. PREC. : 13.000
DIST. SUCC. : 13.000

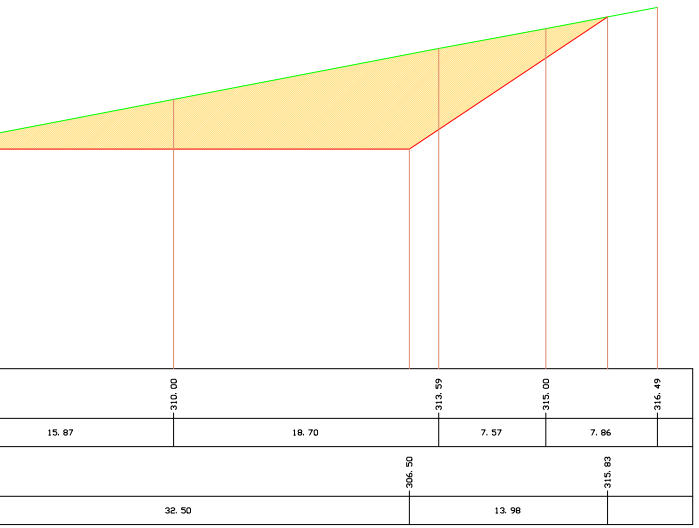
310.00
313.59
315.00
316.49
15.87
18.70
7.57
7.86
306.50
315.83
32.50
13.98

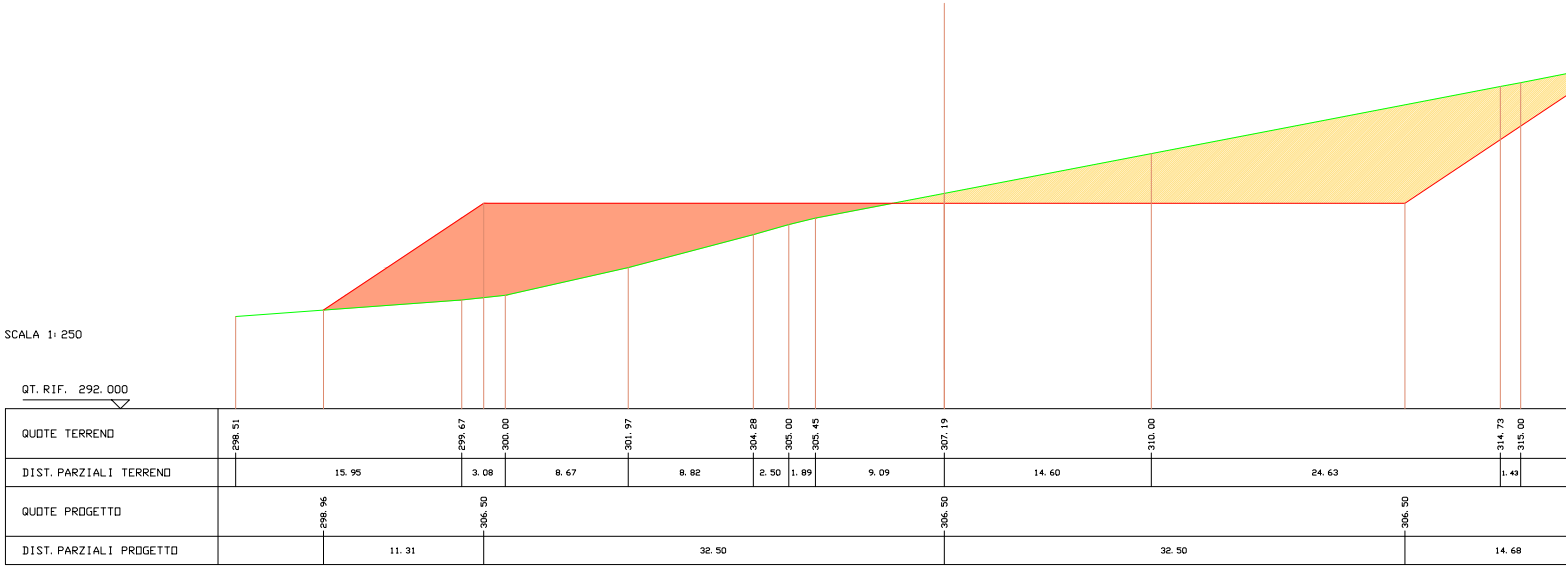
SCALA 1:250
QT. RIF. 292.000
QUOTE TERRENO
298.51
299.67
300.00
301.97
304.28
305.00
305.45
307.19
310.00
314.73
315.00
DIST. PARZIALI TERRENO
15.95
3.08
8.67
8.82
2.50
1.89
9.09
14.60
24.63
1.43
QUOTE PROGETTO
298.96
306.50
306.50
306.50
DIST. PARZIALI PROGETTO
11.31
32.50
32.50
14.68

| SCAVI E BONIFICHE | | |
|---|---|---|
| STERRO | 287.705 mq | 🟨 |

AEROGENERATORE 25
SEZIONE N. : 5 Trasversale
QT. PROGETTO : 306.500
DIST. PROG. : 52.000
DIST. PREC. : 13.000
DIST. SUCC. : 13.000

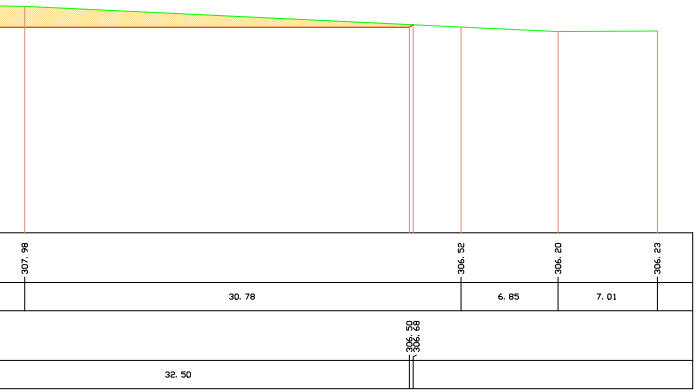
307.98
306.52
306.20
306.23
30.78
6.85
7.01
306.50
306.58
32.50

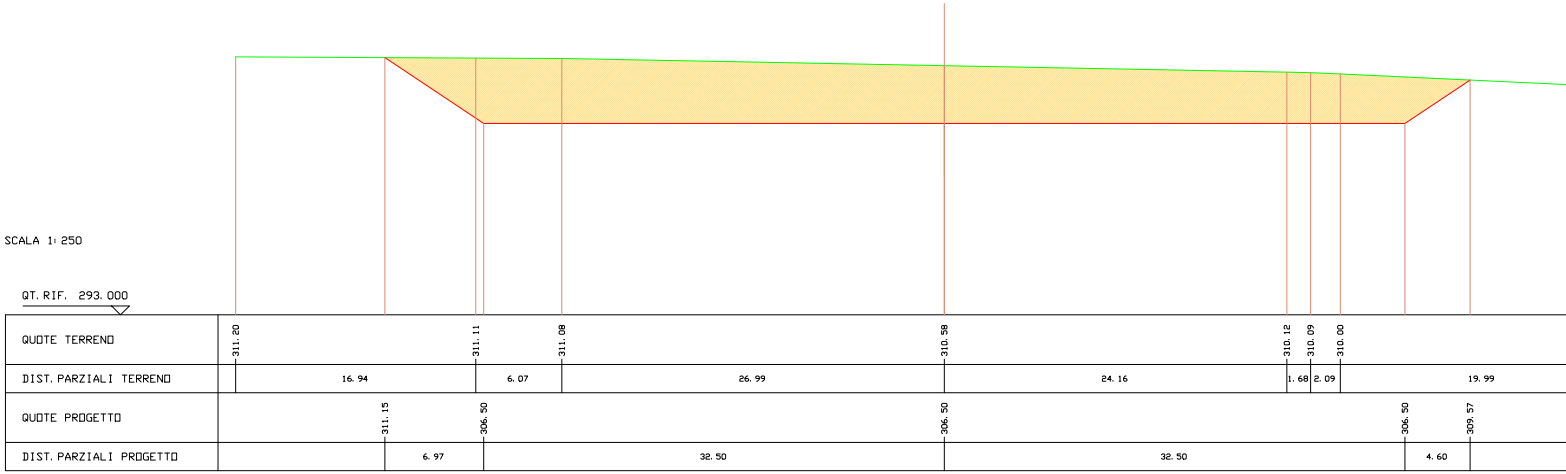
SCALA 1:250
QT. RIF. 293.000
QUOTE TERRENO
311.20
311.11
311.08
310.58
310.12
310.09
310.00
DIST. PARZIALI TERRENO
16.94
6.07
26.99
24.16
1.68
2.09
19.99
QUOTE PROGETTO
311.15
306.50
306.50
306.50
309.57
DIST. PARZIALI PROGETTO
6.97
32.50
32.50
4.60

| SCAVI E BONIFICHE | | |
|---|---|---|
| STERRO | 183. 569 mq | 🟨 |
| RILEVATI | | |
| RILEVATO | 109. 945 mq | 🟥 |

AEROGENERATORE 25
SEZIONE N. : 6 Longitudinale
QT. PROGETTO : 306. 500
DIST. PROG. : 65. 000
DIST. PREC. : 13. 000

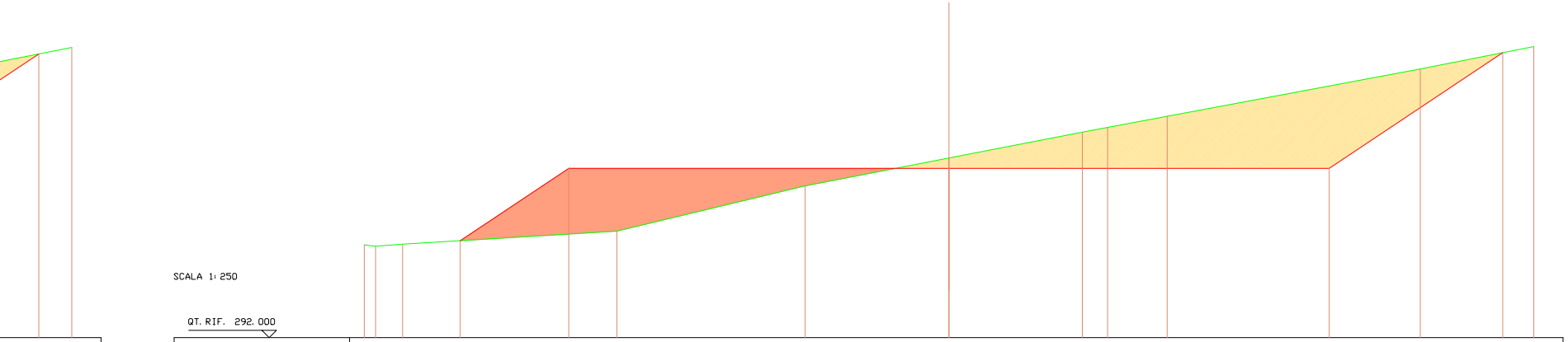

SCALA 1: 250

QT. RIF. 292. 000

| | | |
|---|---|---|
| | 316. 85 | |
| 9. 33 | | |
| 316. 29 | | |
| | | |

| | | | | | | | | | | | | | | | |
|---|---|---|---|---|---|---|---|---|---|---|---|---|---|---|---|
| QUOTE TERRENO | 299. 94 | 299. 83 | 300. 00 | | | 301. 12 | 305. 00 | 307. 39 | 309. 59 | 310. 00 | 310. 95 | | 315. 00 | | 316. 92 |
| DIST. PARZIALI TERRENO | 0. 97 | 2. 32 | 18. 33 | | | 16. 08 | 12. 30 | 11. 39 | 2. 17 | 5. 09 | 21. 64 | | 9. 70 | | |
| QUOTE PROGETTO | | | | 300. 30 | 306. 50 | | | 306. 50 | | | | 306. 50 | | 316. 40 | |
| DIST. PARZIALI PROGETTO | | | | 9. 29 | 32. 50 | | | 32. 50 | | | | 14. 84 | | | |

| SCAVI E BONIFICHE | | |
|---|---|---|
| STERRO | 487. 115 mq | 🟨 |

AEROGENERATORE 25
SEZIONE N. : 6 Trasversale
QT. PROGETTO : 306. 500
DIST. PROG. : 65. 000
DIST. PREC. : 13. 000



SCALA 1: 250

QT. RIF. 294. 000

| | | |
|---|---|---|
| 309. 06 | 309. 07 | |
| 2. 07 | | |
| | | |
| | | |

| | | | | | | | | | | | |
|---|---|---|---|---|---|---|---|---|---|---|---|
| QUOTE TERRENO | 313. 64 | | 313. 59 | | 313. 49 | 313. 12 | 313. 07 | | 312. 19 | | 311. 79 |
| DIST. PARZIALI TERRENO | 8. 38 | | 19. 56 | | 19. 77 | 2. 29 | 40. 25 | | 9. 75 | | |
| QUOTE PROGETTO | | 313. 60 | | 306. 50 | | | 306. 50 | 306. 50 | | 312. 16 | |
| DIST. PARZIALI PROGETTO | | 10. 64 | | 32. 50 | | | 32. 50 | 8. 49 | | | |

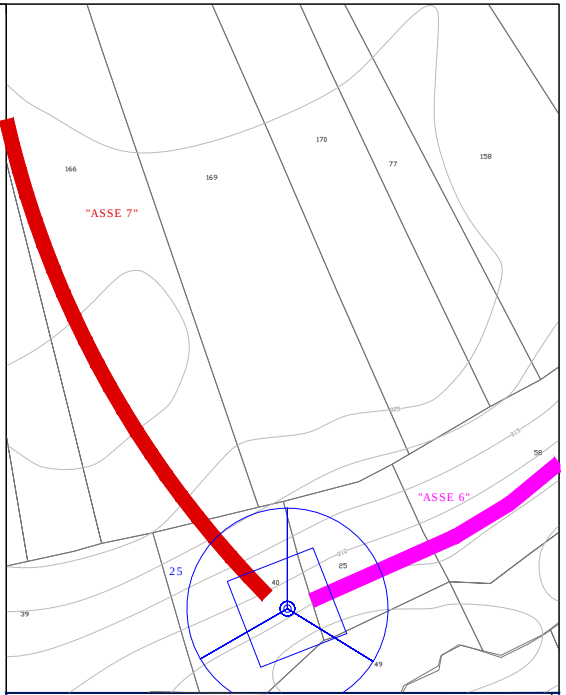
166
169
170
77
158
"ASSE 7"
"ASSE 6"
25
39
40
25
49
50

## REGIONE BASILICATA
**DIPARTIMENTO ATTIVITA' PRODUTTIVE, POLITICHE DELL'IMPRESA, INNOVAZIONE TECNOLOGICA**
**UFFICIO ENERGIA**

## COMUNE DI MONTEMILONE (PZ)
Località "Valle Castagna, Valle Comuta, Mezzana del Cantone"

| | | | | | | |
|---|---|---|---|---|---|---|
| 04 | 05/04/17 | R | REVISIONE | PLATI | SCAFIDI | SAMMARTANO |
| 03 | 05/12/16 | R | ESECUTIVO | PLATI | SCAFIDI | SAMMARTANO |
| 02 | 30/03/13 | R | REVISIONE | PLATI | CASAREALE | SAMMARTANO |
| 01 | 30/11/12 | R | REVISIONE PERCORSO DI CONNESSIONE | CASAREALE | CASAREALE | SAMMARTANO |
| **00** | 07/01/11 | P | **EMISSIONE** | - | MASTRANGELO | MASTRANGELO |
| **REV.** | **DATA** EMISSIONE | CODICE EMISSIONE | DESCRIZIONE REVISIONE | **PREPARATO DA** | CONTROLLATO DA | APPROVATO DA |
| | | | | AUTORIZZAZIONE EMISSIONE | | |

# PROGETTO DI REALIZZAZIONE DI UN PARCO EOLICO

| PROPONENTE | EMESSO DA | ELABORATO | | |
|---|---|---|---|---|
| MILONIA S.R.L. | PER | PROFILI LONGITUDINALI ALTIMETRICI E LUNGHEZZE DELLE OPERE E DEI LAVORI DA REALIZZARE | | |
| TM.E. S.p.A.<br>Termomeccanica Ecologia | | COMMESSA<br>98102 | FORMATO<br>- | SCALA<br>1: 200 |
| | DOCUMENTO N.<br>A.16.a.14.01 | | FOGLIO<br>50 | DI<br>51 |

INFORMAZIONI RISERVATE. DA NON UTILIZZARE PER SCOPI DIVERSI DA QUELLI PER CUI SONO STATE FORNITE
STAMPARE A COLORI

NOME FILE
A.16.a.14.01.a.R04-50di51