



CITTA' DI SAN SEVERO

PROVINCIA DI FOGGIA

AREA V URBANISTICA E ATTIVITA' PRODUTTIVE

PROT. N 4743/0

San Severo, 27 febbraio 2018

Ministero dell'Ambiente e della Tutela del Territorio e del Mare
Direzione Generale per le Valutazioni e le Autorizzazioni Ambientali
dgsalvaguardia.ambiente@pec.minambiente.it

Ministero dell'Ambiente e delle Attività Culturali e del Turismo
mbac-dg-abap@mailcert.beniculturali.it

Soprintendenza Archeologia Belle Arti e Paesaggio
per le Province di Barletta-Andria-Trani e Foggia
mbac-sabap-fg@mailcert.beniculturali.it

Regione Puglia
Dipartimento Mobilità, Qualità Urbana, Opere Pubbliche, Ecologia e Paesaggio
Sezione Autorizzazioni Ambientali
Servizio V.I.A. e V.Inc.A.
servizio.ecologia@pec.rupar.puglia.it

Regione Puglia
Dipartimento Mobilità, Qualità urbana, Opere Pubbliche, Ecologia e Paesaggio
Sezione Tutela e Valorizzazione del Paesaggio
servizio.assettoterritorio@pec.rupar.puglia.it

Provincia di Foggia
Settore Assetto del Territorio
protocollo@cert.provincia.foggia.it

OGGETTO: Progetto dell'impianto eolico denominato "Parco Eolico San Severo La Penna" sito nel territorio comunale di San Severo (FG) e relative opere di connessione, con potenza complessiva pari a 33.6MW (ID_VIP: 3872) - Istanza di VIA Ministeriale ex art. 23 del D.lgs. n. 152/2006 e ss.mm.ii. - Proponente: Tozzi Green S.p.a. - Parere.

Con nota prot. 184 del 08/01/2018, acquisita al protocollo di questo ente al n. 437 del 08/01/2018 il Ministero dell'Ambiente e della Tutela del Territorio e del Mare ha comunicato l'avvio del procedimento per la Valutazione dell'Impatto Ambientale ai sensi dell'art. 23 del D.lgs. 152/2006 relativa al progetto di un impianto di produzione di energia elettrica da fonte eolica sito nel Comune di San Severo (FG) e relative opere di connessione, denominato "Parco eolico San Severo La Penna".

Si procede pertanto all'espressione del parere di compatibilità dell'intervento con il Piano Urbanistico Generale (PUG) del Comune di San Severo.

L'art. P58 delle N.T.A. del P.U.G., avente ad oggetto "Impianti per la produzione energetica", al comma 3 stabilisce che "in applicazione dell'art. 12 comma 7 del D.lgs. 387/2003, al fine di contemperare l'obiettivo della produzione di energia da fonti rinnovabili con la tutela e la valorizzazione del paesaggio agrario, nella localizzazione degli impianti da fonti rinnovabili va tenuto conto della classificazione del territorio agricolo di cui alla Tav. D7.1 "Carta sintetica di uso del suolo - Territorio extraurbano" mediante verifica della compatibilità con gli elementi di valore riconosciuti. In particolare:

- con riferimento alla zona "Ea - Zona agricola del Triolo (di alto valore agronomico), utilizzata prevalentemente per seminativi non irrigui e caratterizzata da una diffusa presenza di edifici rurali di



CITTA' DI SAN SEVERO
PROVINCIA DI FOGGIA

AREA V URBANISTICA E ATTIVITA' PRODUTTIVE

valore storico, nella localizzazione degli impianti va verificata la compatibilità con il sistema degli edifici rurali classificati "A1";

- *con riferimento alle zone "Ea", "Es", "Ep" ed "F3" nella localizzazione degli impianti va verificata la compatibilità con la rete dei "Tratturi", che interessa diffusamente l'intero territorio comunale".*

L'impianto eolico in progetto è ubicato in zona "Ea", pertanto è necessario verificare la compatibilità con il sistema degli edifici rurali classificati "A1", nonché la compatibilità con la rete dei tratturi.

Tenuto conto del sistema degli edifici rurali classificati A1 presenti nell'area d'intervento (Masseria "Bastia", Masseria "Vitolo", Masseria "Bastiola", Masseria "Sabhatella", Masseria "Spino Santo", Masseria "Palombi" e Masseria "Celentano"), dopo ampia ed approfondito esame (si veda la planimetria allegata), si ritiene l'impianto eolico non compatibile con gli elementi di valore riconosciuti dal Piano Urbanistico Generale vigente (Tav. d7.1 del P.U.G.), in quanto lo stesso interferisce in modo diffuso con il sistema degli edifici rurali classificati A1 presenti nell'area d'intervento, sia in termini di ampiezza degli angoli di visuale tra i medesimi edifici rurali e l'impianto eolico, sia in termini di interferenza visiva tra gli stessi edifici rurali.

Nello specifico (si veda la planimetria allegata, che costituisce parte integrante del presente parere – All. "A") l'angolo di visuale dell'impianto eolico dalle masserie sopra riportate è generalmente molto ampio (>50°, pari alla metà dell'angolo di visione statica dell'occhio umano), in particolare dalle masserie "Bastia" (>80°), "Vitolo" (>150°), "Bastiola" (>100°) "Spino Santo" (>80°) e "Palombi" (> 60°), con indice di visione notevolmente critico in quanto ampiamente superiore all'unità.

Pertanto si esprime parere non favorevole alla realizzazione dell'impianto eolico in quanto in contrasto con le previsioni dell'art. p58 delle N.T.A. del vigente Piano Urbanistico Generale.

Questo ufficio resta disponibile a valutare una localizzazione alternativa che sia compatibile con il sistema degli edifici rurali classificati A1 dal vigente Piano Urbanistico Generale e con la rete dei Tratturi.

Il Responsabile del Procedimento
arch. Fabio Mucilli

Il Dirigente Area V
ing. Benedetto E. Di Lullo

Piano

Urbano

Generale



Regione
Puglia



Provincia di
Foggia



Città di
San Severo



Rielaborazione in recepimento della DGR n. 2160/2011, DGP n. 282/2011 e Conferenza di Servizi del 09.01.2014 e succ.

PUG Parte Programmatica

Oggetto

Carta sintetica di uso del suolo
Territorio extra-urbano

Data Gennaio 2014	Scala
Rev. 00	1:30.000
Cod. pratica 2012-0062	Cod. Elaborato D7.1bis

Il Sindaco

Gianfranco SAVINO

L'Assessore all'Urbanistica

Leonarda DI MONTE

UFFICIO DI PIANO

PROJECT MANAGER

Arch. Pasquale MININNO

COORDINATORE AREA URBANISTICA E AA.PP.

Arch. Fabio MUCILLI

RESPONSABILE SERVIZIO URBANISTICA

Arch. Corrado BICCARI

SUPPORTO ESTERNO

Arch. Michele SGOBBA

Arch. Antonio DEMAIO

Dott.sa Chiara MATTIA

Geologo Dott. Francesco BARBATO


LEGENDA


COMPLESSI EDILIZI ISOLATI IN TERRITORIO EXTRA-URBANO - TRATTURI

art. p11  A1 - Edifici rurali

art. p12  Tratturi (Area di competenza del Piano Comunale dei Tratturi)


AREE DESTINATE ALLE ATTIVITA' AGRICOLE

art. s23.1  Ea - Zona agricola del Triolo
(di alto valore agronomico)

art. s23.2  Es - Zona agricola pregiata
(di alto valore agronomico a produzione specializzata)

art. s23.3  Ep - Zona agricola del Radicosa
(di alto valore agronomico, di pregio ambientale e paesaggistico)

AREE DESTINATE A SERVIZI

art. p49  F3 - Parchi pubblici unitari e comprensoriali

Limiti generici



462/000

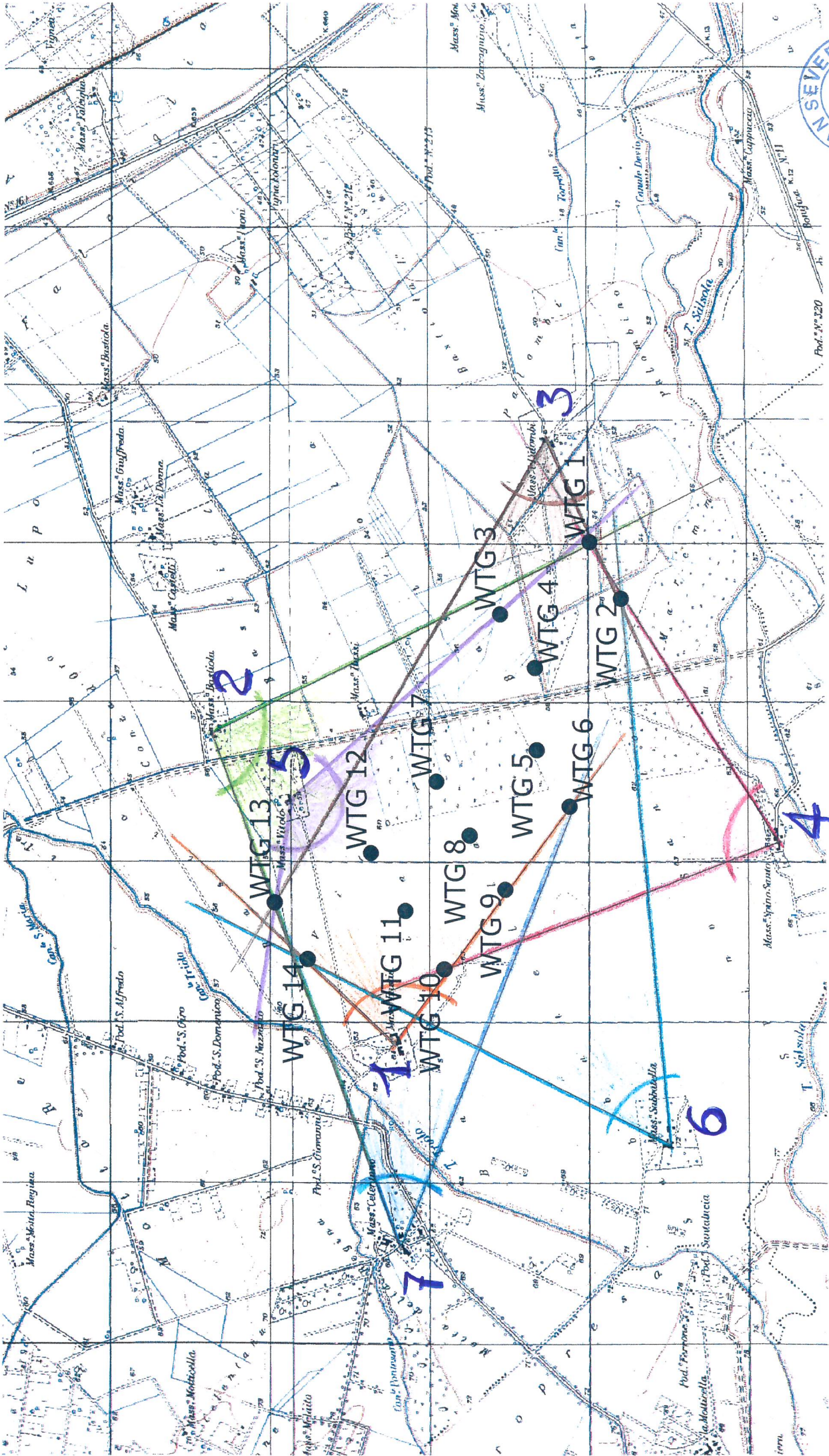
SAN PAO

TAV. D.7.1bis (STRALCIO)

P.U.G.



Acc. "A"



1 > 80° 2 > 100° 3 > 60° 4 > 80° 5 > 150° 6 > 60° 7 > 40°