

CARTA RISCHIO FRANA

COMUNE DI
PRIGNANO CILENTO

LAVORO: realizzazione e gestione del servizio di
distribuzione del gas naturale

scala 1:5.000
0 0.1 0.2 0.3 0.4 km

ALLEGATO 5

Legenda

RETE GENERALE ULTIMA

rete_AP_MP

— Rete di alta pressione

— Rete di distribuzione alta pressione

limiti comunali e nomi

· Nomi_comuni

— limiti_comunali

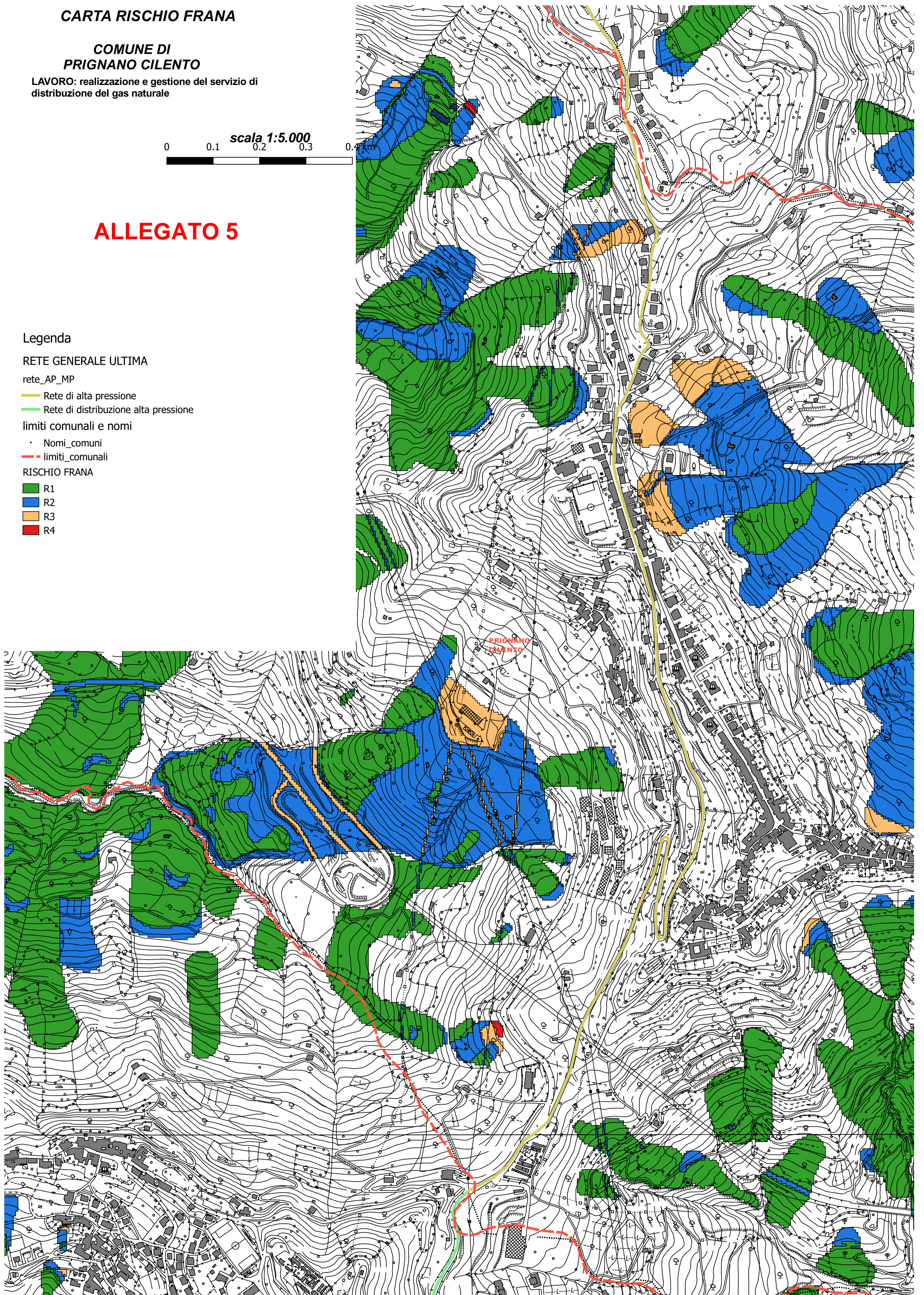
RISCHIO FRANA

■ R1

■ R2

■ R3

■ R4



CARTA PERICOLOSITA' FRANA

COMUNE DI PRIGNANO CILENTO

LAVORO: realizzazione e gestione del servizio di distribuzione del gas naturale

scala 1:5.000
0 0.1 0.2 0.3 0.4 km

ALLEGATO 6

Legenda

RETE GENERALE ULTIMA

rete_AP_MP

— Rete di alta pressione

— Rete di distribuzione alta pressione

limiti comunali e nomi

• Nomi_comuni

— limiti_comunali

PERICOLOSITA'

■ P1

■ P2

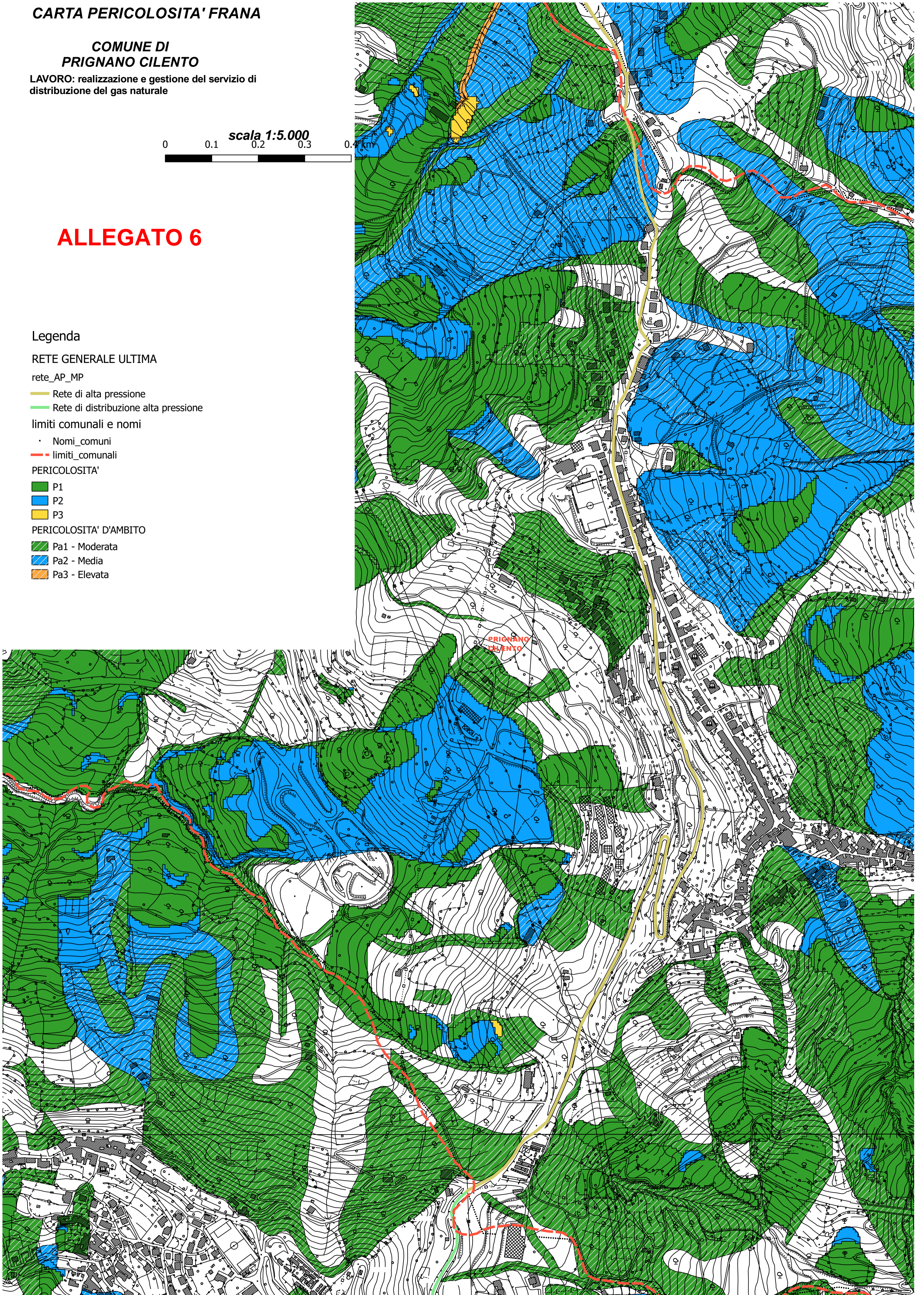
■ P3

PERICOLOSITA' D'AMBITO

■ Pa1 - Moderata

■ Pa2 - Media

■ Pa3 - Elevata



CARTA DI SINTESI DEL RISCHIO E DELLA PERICOLOSITA'

COMUNE DI
PRIGNANO CILENTO

LAVORO: realizzazione e gestione del servizio di
distribuzione del gas naturale

scala 1:5.000
0 0.1 0.2 0.3 0.4 km

ALLEGATO 8

Legenda

RETE GENERALE ULTIMA

rete_AP_MP

— Rete di alta pressione

— Rete di distribuzione alta pressione

limiti comunali e nomi

• Nomi_comuni

— limiti_comunali

RISCHIO FRANA

■ R3

■ R4

PERICOLOSITA'

■ P3

PERICOLOSITA' D'AMBITO

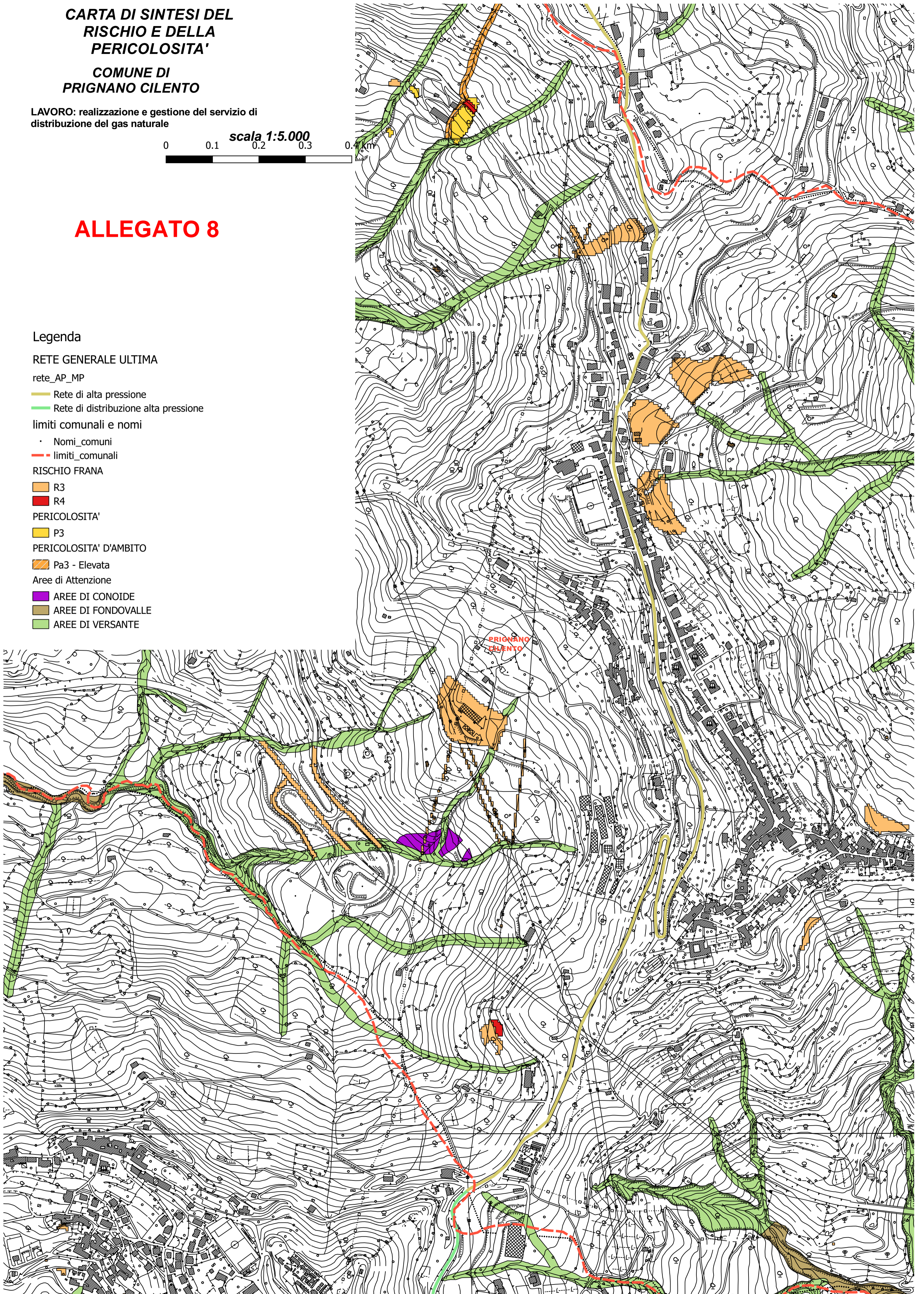
■ Pa3 - Elevata

Aree di Attenzione

■ AREE DI CONOIDE

■ AREE DI FONDOVALLE

■ AREE DI VERSANTE



CARTA DELLE AREE DI ATTENZIONE

COMUNE DI
PRIGNANO CILENTO

LAVORO: realizzazione e gestione del servizio di
distribuzione del gas naturale

0 0.1 0.2 0.3 0.4 km
scala 1:5.000

ALLEGATO 7

Legenda

RETE GENERALE ULTIMA

rete_AP_MP

— Rete di alta pressione

— Rete di distribuzione alta pressione

limiti comunali e nomi

• Nomi_comuni

— limiti_comunali

Aree di Attenzione

■ AREE DI CONOIDE

■ AREE DI FONDOVALLE

■ AREE DI VERSANTE

