





Legenda

-  Area Pozzo San Teodoro 1 Dir A
-  Idrografia Superficiale

Piano per l'Assetto Idrogeologico / Rischio Frane

-  ASV: Aree Assoggettate a Verifica Idrogeologica
-  R1: Rischio Moderato
-  R2: Rischio Medio
-  R3: Rischio Elevato
-  R4: Rischio Molto Elevato
-  P: Aree Pericolose

Elaborazione grafica: QGIS
SR: WGS 84 - EPSG: 4326
Documento: SPA_STD1DA_TAV05

Regione BASILICATA	
Comune di Pisticci (MT) - Marconia	
Tavola:	Variazione impianto di produzione Pozzo San Teodoro 1 Dir A
5	Studio Preliminare Ambientale
PAI Rischio Frana	
Scala:	1:10,000
Autori:  Dott. Geol. Rocco Marco CARLUCCI Dott. Geol. Angelo AMBROSI GEOSS Ambiente s.r.l. Sede: Via P. D'Ercole, 7 - 70038 Terlizzi (BA) Tel.: 080 3511160	