





IT9220090 - Costa Ionica Foce Bradano  
 IT9220085 - Costa Ionica Foce Basento  
 IT9220095 - Costa Ionica Foce Cavone  
 IT9220090 - Costa Ionica Foce Agri  
 IT9220055 - Bosco Pantano di Policoro e Costa Ionica Foce Sinni

**Legenda**

-  Area Pozzo San Teodoro 1 Dir A
-  Fiumi Principali
-  SIC - Siti di Interesse Comunitario
-  ZPS - Zone a Protezione Speciale

Elaborazione grafica: QGIS  
 SR: WGS 84 - EPSG: 4326  
 Documento: SPA\_STD1DA\_TAV07

<b>Regione BASILICATA</b>	
<b>Comune di Pisticci (MT) - Marconia</b>	
Tavola:	Variazione impianto di produzione Pozzo San Teodoro 1 Dir A  Studio Preliminare Ambientale
7	
<b>Carta Aree SIC e ZPS</b>	
Scala:	1:100,000
Autori:  Dott. Geol. Rocco Marco CARLUCCI Dott. Geol. Angelo AMBROSI GEOSS Ambiente s.r.l. Sede: Via P. D'Ercole, 7 - 70038 Terlizzi (BA) Tel.: 080 3511160	