

Anas SpA

Direzione Progettazione Realizzazione Lavori

**ITINERARIO INTERNAZIONALE E78
S.G.C. GROSSETO - FANO
ADEGUAMENTO A 4 CORSIE
NEL TRATTO GROSSETO - SIENA (S.S. 223 "DI PAGANICO")
DAL KM 41+600 AL KM 53+400 - LOTTO 9**

PROGETTO DEFINITIVO

PROGETTISTA:

*Ing. ALESSANDRO MICHELI
Ordine Ing. di Roma n. 19654*

*Ing. ACHILLE DEVITOFRANCESCHI
Ordine Ing. di Roma n. 19116*

IL GEOLOGO:

*Geol. SERENA MAJETTA
Ordine Geol. del Lazio n. 928*

IL COORDINATORE PER LA SICUREZZA IN FASE DI PROGETTAZIONE:

Geom. FABIO QUONDAM

VISTO: IL RESPONSABILE DEL PROCEDIMENTO:

Ing. ANTONIO SCALAMANDRÈ

COD. PROG.

PROGETTO

LIV. PROG.

N. PROG.

L 0 7 0 2 D D 0 3 0 1


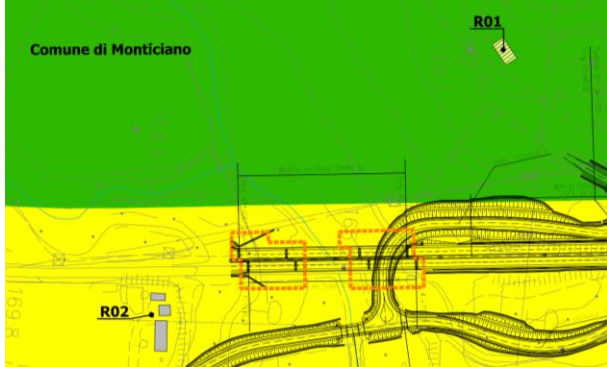
STUDIO DI IMPATTO AMBIENTALE – VARIANTI

Quadro di Riferimento Ambientale
Viadotto sul Fosso Ornate e Viadotto sul Fiume Merse
Rumore – Schede censimento ricettori acustici

		NOME FILE T02IA04AMBSC01B	REVISIONE	SCALA:
		T 0 2 I A 0 4 A M B S C 0 1	B	-
B	Riscontro parere MIN AMB (DVA n° 18344 del 03.08.2017)	GEN. 2018		
A	Emissione	SET. 2005		
		DATA	REDATTO	VERIFICATO
				APPROVATO

PROGETTO DEFINITIVO

STUDIO DI IMPATTO AMBIENTALE – VARIANTI

Cod. Ricettore	R	0	1	Comune: Monticiano	Via/Loc: SS223/E78
					
Infrastruttura: SS223	Progr:		Distanza dal tracciato viario: 200 m		
Orientamento: OVEST					

DESCRIZIONE RICETTORE

Destinazione d'uso: PRODUTTIVO – IN DISUSO

N. piani: 1

H. tot: n.d.

Sotterraneo: n.d.

Tipologia strutturale: MURATURA

Stato di conservazione: n.d.

INFISSI

N. Infissi esposti: n.d.

Tipologia vetro: n.d.

Tipologia infisso: n.d.

Stato di conservazione: n.d.

DESCRIZIONE DELL'AREA COMPRESA TRA IL TRACCIATO DI PROGETTO E IL RICETTORE

Destinazione d'uso dell'area: E3.c - Aree agricole con tessiture agrarie a maglia larga e aree boscate

Presenza di vegetazione: SI

Presenza di schermature: NO

DESCRIZIONE DI ALTRE SORGENTI DI RUMORE

Infrastrutture stradali: NO

Insedimenti industriali: NO


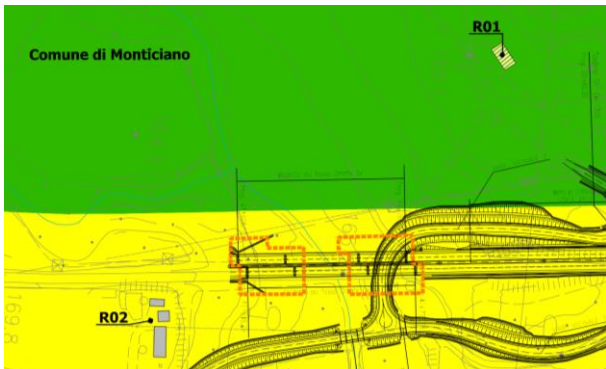
Altro:

NOTE:

Edificio posto in un'area privata abbandonata con impossibilità di accesso

PROGETTO DEFINITIVO

STUDIO DI IMPATTO AMBIENTALE – VARIANTI

Cod. Ricettore	R	0	2	Comune: Monticiano	Via/Loc: SP delle Pinete
					
Infrastruttura: SS223	Progr: 41 + 550		Distanza dal tracciato viario: 50 m		
Orientamento: EST					

DESCRIZIONE RICETTORE		
Destinazione d'uso: PRODUTTIVO		
N. piani: 2	H. tot: 6	Sotterraneo: n.d.
Tipologia strutturale: MURATURA		Stato di conservazione: BUONO

INFISSI	
N. Infissi esposti: 10	Tipologia vetro: n.d.
Tipologia infisso: n.d.	Stato di conservazione: BUONO



DESCRIZIONE DELL'AREA COMPRESA TRA IL TRACCIATO DI PROGETTO E IL RICETTORE	
Destinazione d'uso dell'area: E3.c - Aree agricole con tessiture agrarie a maglia larga e aree boscate	
Presenza di vegetazione: NO	Presenza di schermature: NO

DESCRIZIONE DI ALTRE SORGENTI DI RUMORE		
Infrastrutture stradali: NO	Insedimenti industriali: NO	Altro:

NOTE: Ufficio territoriale per la biodiversità di Siena
--

PROGETTO DEFINITIVO

STUDIO DI IMPATTO AMBIENTALE – VARIANTI

Cod. Ricettore	R	0	3	Comune: Monticiano	Via/Loc: SP delle Pinete
					
Infrastruttura: SS223		Progr: 41 +500		Distanza dal tracciato viario: 135 m	
Orientamento: EST					

DESCRIZIONE RICETTORE

Destinazione d'uso: PRODUTTIVO		
N. piani: 1	H. tot: 4	Sotterraneo: n.d.
Tipologia strutturale: MURATURA		Stato di conservazione: BUONO

INFISSI

N. Infissi esposti: n.d.	Tipologia vetro: n.d.
Tipologia infisso: METALLO	Stato di conservazione: BUONO

DESCRIZIONE DELL'AREA COMPRESA TRA IL TRACCIATO DI PROGETTO E IL RICETTORE

Destinazione d'uso dell'area: E3.c - Aree agricole con tessiture agrarie a maglia larga e aree boscate	
Presenza di vegetazione: SI	Presenza di schermature: SI

DESCRIZIONE DI ALTRE SORGENTI DI RUMORE


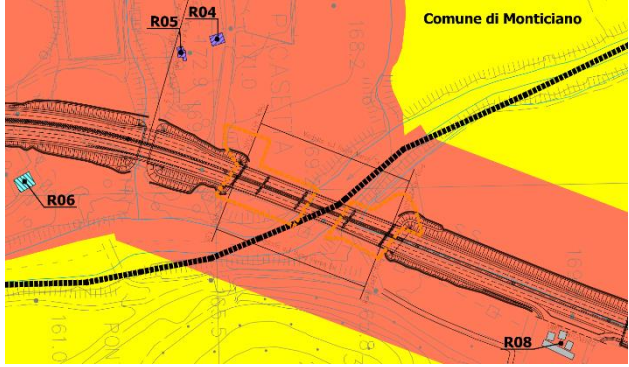
Infrastrutture stradali: NO	Insedimenti industriali: NO	Altro:
-----------------------------	-----------------------------	--------

NOTE:

Centro per la conservazione delle razze bovine Chianina della Val di Chiana e Calvana

PROGETTO DEFINITIVO

STUDIO DI IMPATTO AMBIENTALE – VARIANTI

Cod. Ricettore	R	0	4	Comune: Monticiano	Via/Loc: SP delle Pinete
					
Infrastruttura: SS223		Progr:		Distanza dal tracciato viario: 120 m	
Orientamento: OVEST					

DESCRIZIONE RICETTORE

Destinazione d'uso: ABITATIVO – IN DISUSO

N. piani: 2

H. tot: 6

Sotterraneo: n.d.

Tipologia strutturale: MURATURA

Stato di conservazione: DISCRETO

INFISSI

N. Infissi esposti: 4

Tipologia vetro: n.d.

Tipologia infisso: LEGNO

Stato di conservazione: BUONO

DESCRIZIONE DELL'AREA COMPRESA TRA IL TRACCIATO DI PROGETTO E IL RICETTORE

Destinazione d'uso dell'area: E1.m - Aree agricole caratterizzate da tessiture agrarie a maglia media

Presenza di vegetazione: SI

Presenza di schermature: NO

DESCRIZIONE DI ALTRE SORGENTI DI RUMORE

Infrastrutture stradali: SI (SP32/A)


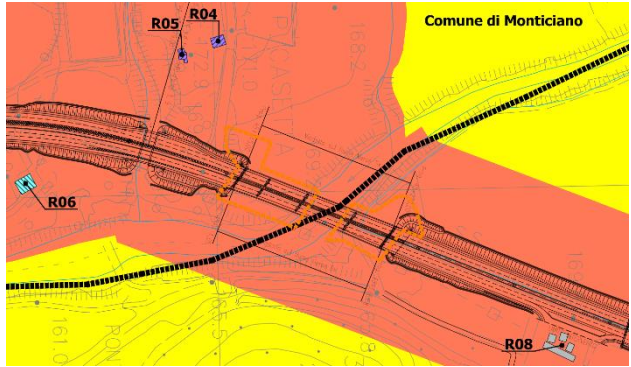
Insedimenti industriali: NO

Altro:

NOTE:

Edificio in stato di abbandono

STUDIO DI IMPATTO AMBIENTALE – VARIANTI

Cod. Ricettore	R	0	5	Comune: Monticiano	Via/Loc: SP delle Pinete
					
Infrastruttura: SS223	Progr:		Distanza dal tracciato viario: 95 m		
Orientamento: OVEST					

DESCRIZIONE RICETTORE

Destinazione d'uso: ABITATIVO – IN DISUSO

N. piani: 2

H. tot: 6

Sotterraneo: n.d.

Tipologia strutturale: MURATURA

Stato di conservazione: DISCRETO

INFISSI

N. Infissi esposti: n.d.

Tipologia vetro: n.d.

Tipologia infisso: n.d.

Stato di conservazione: n.d.

DESCRIZIONE DELL'AREA COMPRESA TRA IL TRACCIATO DI PROGETTO E IL RICETTORE

Destinazione d'uso dell'area: E1.m - Aree agricole caratterizzate da tessiture agrarie a maglia media

Presenza di vegetazione: SI

Presenza di schermature: NO

DESCRIZIONE DI ALTRE SORGENTI DI RUMORE

Infrastrutture stradali: SI (SP32/A)



Insedimenti industriali: NO

Altro:

NOTE:

Edificio in stato di abbandono posto in un'area privata abbandonata con impossibilità di accesso.

STUDIO DI IMPATTO AMBIENTALE – VARIANTI

Cod. Ricettore	R	0	6	Comune: Monticiano	Via/Loc: SS223/E78
					
Infrastruttura: SS223	Progr: 49+100		Distanza dal tracciato viario: 60 m		
Orientamento: EST					

DESCRIZIONE RICETTORE

Destinazione d'uso: TERZIARIO – IN DISUSO

N. piani: 1

H. tot: 5

Sotterraneo: NO

Tipologia strutturale: MURATURA

Stato di conservazione: DISCRETO

INFISSI

N. Infissi esposti: 4

Tipologia vetro: n.d.

Tipologia infisso: LEGNO

Stato di conservazione: PESSIMO

DESCRIZIONE DELL'AREA COMPRESA TRA IL TRACCIATO DI PROGETTO E IL RICETTORE

Destinazione d'uso dell'area: Fasce di ambientazione stradale (art. 86)

Presenza di vegetazione: NO

Presenza di schermature: NO

DESCRIZIONE DI ALTRE SORGENTI DI RUMORE

Infrastrutture stradali: NO

Insedimenti industriali: NO


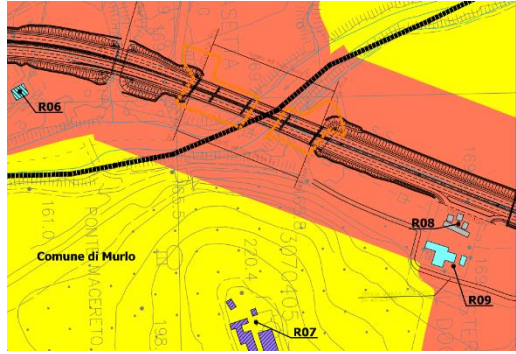
Altro:

NOTE:

Edificio in stato di abbandono ricadente in area classificata come F3.h "aree per attività turistico ricettive esistenti" dal Regolamento Urbanistico del Comune di Monticiano

PROGETTO DEFINITIVO

STUDIO DI IMPATTO AMBIENTALE – VARIANTI

Cod. Ricettore	R	0	7	Comune: Murlo	Via/Loc: SS223/E78
					
Infrastruttura: SS223	Progr: 49+500		Distanza dal tracciato viario: 240 m		
Orientamento: EST					

DESCRIZIONE RICETTORE		
Destinazione d'uso: ABITATIVO – IN DISUSO		
N. piani: 2	H. tot: 8	Sotterraneo: n.d.
Tipologia strutturale: MURATURA		Stato di conservazione: PESSIMO



INFISSI	
N. Infissi esposti: n.d.	Tipologia vetro: n.d.
Tipologia infisso: n.d.	Stato di conservazione: n.d.

DESCRIZIONE DELL'AREA COMPRESA TRA IL TRACCIATO DI PROGETTO E IL RICETTORE	
Destinazione d'uso dell'area: -	
Presenza di vegetazione: SI	Presenza di schermature: NO

DESCRIZIONE DI ALTRE SORGENTI DI RUMORE		
Infrastrutture stradali: NO	Insedimenti industriali: NO	Altro:

NOTE:
Complesso di più edifici in stato di abbandono posti in un'area privata abbandonata con impossibilità di accesso

STUDIO DI IMPATTO AMBIENTALE – VARIANTI

Cod. Ricettore	R	0	8	Comune: Murlo	Via/Loc: SS223/E78
					
Infrastruttura: SS223	Progr: 49+700		Distanza dal tracciato viario: 30 m		
Orientamento: EST					

DESCRIZIONE RICETTORE		
Destinazione d'uso: SERVIZI		
N. piani: 1	H. tot: 5	Sotterraneo: NO
Tipologia strutturale: MURATURA e CLS		Stato di conservazione: BUONO

INFISSI	
N. Infissi esposti: 4	Tipologia vetro: STANDARD
Tipologia infisso: METALLO	Stato di conservazione: BUONO



DESCRIZIONE DELL'AREA COMPRESA TRA IL TRACCIATO DI PROGETTO E IL RICETTORE	
Destinazione d'uso dell'area: -	
Presenza di vegetazione: NO	Presenza di schermature: NO

DESCRIZIONE DI ALTRE SORGENTI DI RUMORE		
Infrastrutture stradali: NO	Insedimenti industriali: NO	Altro: Stazione di servizio AGIP

NOTE:
Edificio stazione di servizio AGIP – Bar e negozio commerciale

PROGETTO DEFINITIVO

STUDIO DI IMPATTO AMBIENTALE – VARIANTI

Cod. Ricettore	R	0	9	Comune: Murlo	Via/Loc: SS223/E78
					
Infrastruttura: SS223		Progr: 49+700		Distanza dal tracciato viario: 70 m	
Orientamento: EST					

DESCRIZIONE RICETTORE

Destinazione d'uso: TERZIARIO

N. piani: 2

H. tot: 6

Sotterraneo: NO

Tipologia strutturale: MURATURA e CLS

Stato di conservazione: BUONO

INFISSI

N. Infissi esposti: 4

Tipologia vetro: STANDARD

Tipologia infisso: METALLO

Stato di conservazione: BUONO

DESCRIZIONE DELL'AREA COMPRESA TRA IL TRACCIATO DI PROGETTO E IL RICETTORE

Destinazione d'uso dell'area: -

Presenza di vegetazione: NO

Presenza di schermature: SI

DESCRIZIONE DI ALTRE SORGENTI DI RUMORE

Infrastrutture stradali: NO

Insedimenti industriali: NO

Altro: Stazione di servizio AGIP

NOTE:

Ristorante