

IMPIANTO DI PRODUZIONE DI ENERGIA DA FONTE EOLICA  
"SAN PANCRAZIO TORREVECCHIA" DI POTENZA PARI A 34,50 MW

REGIONE PUGLIA  
PROVINCIA di BRINDISI  
COMUNE di SAN PANCRAZIO SALENTINO  
Località: Masserie Corte Finocchio, Torre Vecchia e Campone  
OPERE DI CONNESSIONE NEI COMUNI DI: San Pancrazio S. (BR) Erchie (BR) ed Avetrana (TA)

PROGETTO DEFINITIVO  
Id AU H4QPRN5

Tav.:  
  
R18a

Titolo:  
  
**RELAZIONE PAESAGGISTICA  
TAVOLETTE**

Scala:

Formato Stampa:

Codice Identificatore Elaborato

varie

A3

H4QPRN5\_RelazionePaesaggistica\_18a

Progettazione:

Committente:

STC S.r.l.



Via V. M. STAMPACCHIA, 48 - 73100 Lecce  
Tel. +39 0832 1798355  
studiocalcarella@gmail.com - fabio.calcarella@gmail.com

Direttore Tecnico: Dott. Ing. Fabio CALCARELLA



**TOZZIgreen**

Via Brigata Ebraica, 50 - 48123 Mezzano (RA)  
Tel. +39 0544 525311 - Fax +39 0544 525319  
pec: tozzi.re@legalmail.it - www.tozziholding.com

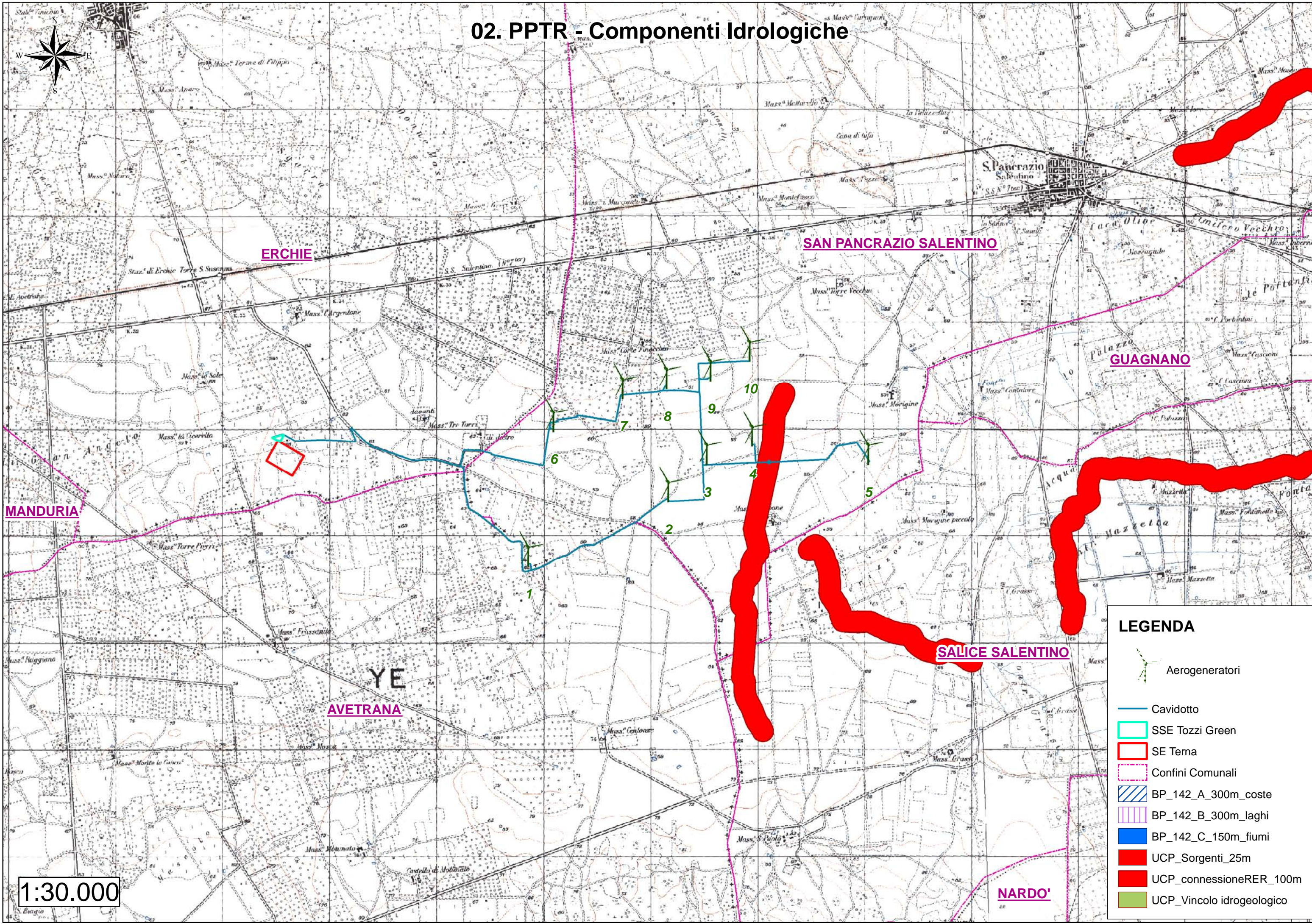
Data	Motivo della revisione:	Redatto:	Controllato:	Approvato:
16 febbraio 2018	Prima emissione	STC S.r.l.	FC	TOZZI GREEN S.p.a.







## 02. PPTR - Componenti Idrologiche



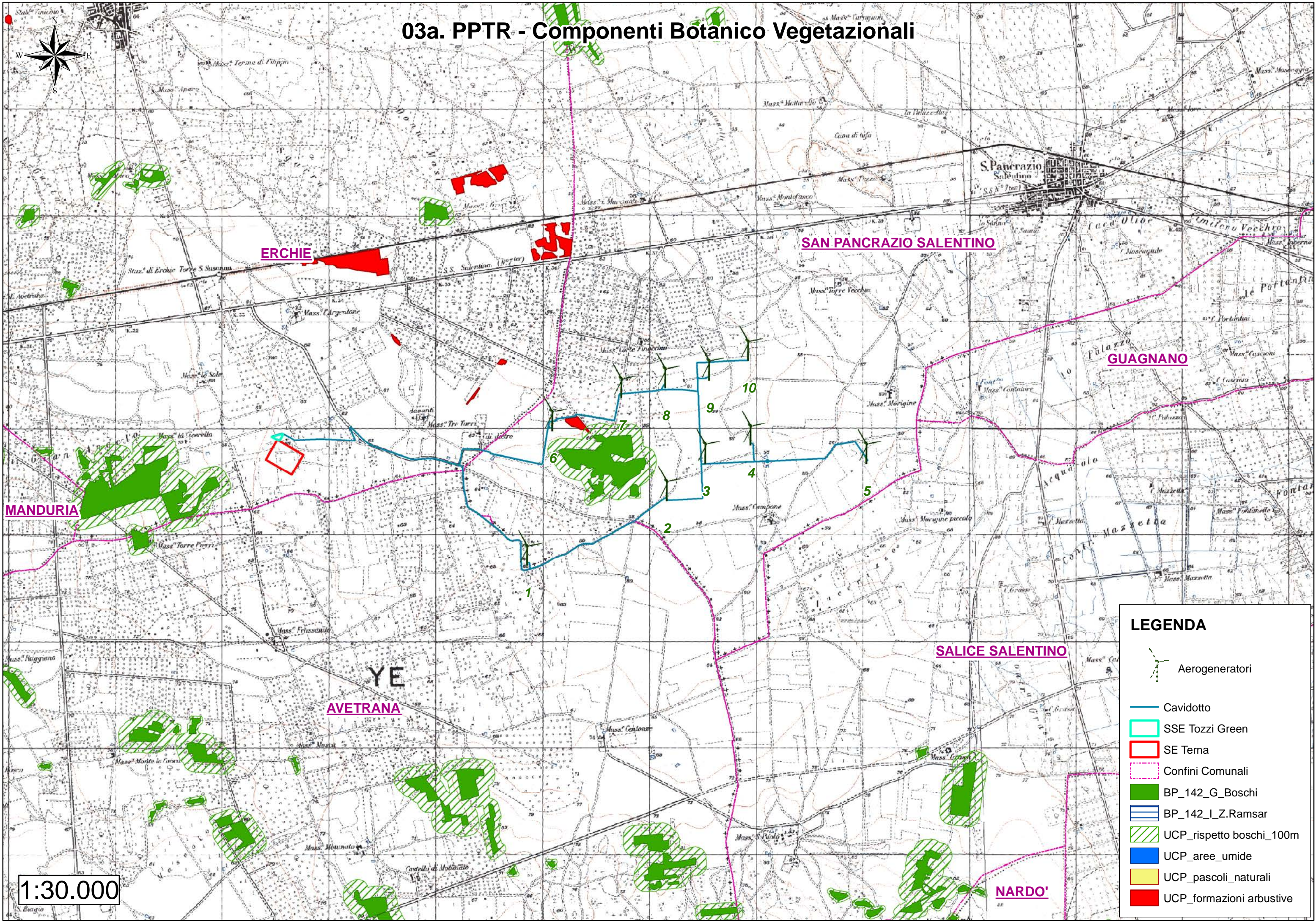
**LEGENDA**

- Aerogeneratori
- Cavidotto
- SSE Tozzi Green
- SE Terna
- Confini Comunali
- BP\_142\_A\_300m\_coste
- BP\_142\_B\_300m\_laghi
- BP\_142\_C\_150m\_fiumi
- UCP\_Sorgenti\_25m
- UCP\_connesioneRER\_100m
- UCP\_Vincolo idrogeologico

1:30.000



# 03a. PPTR - Componenti Botanico Vegetazionali



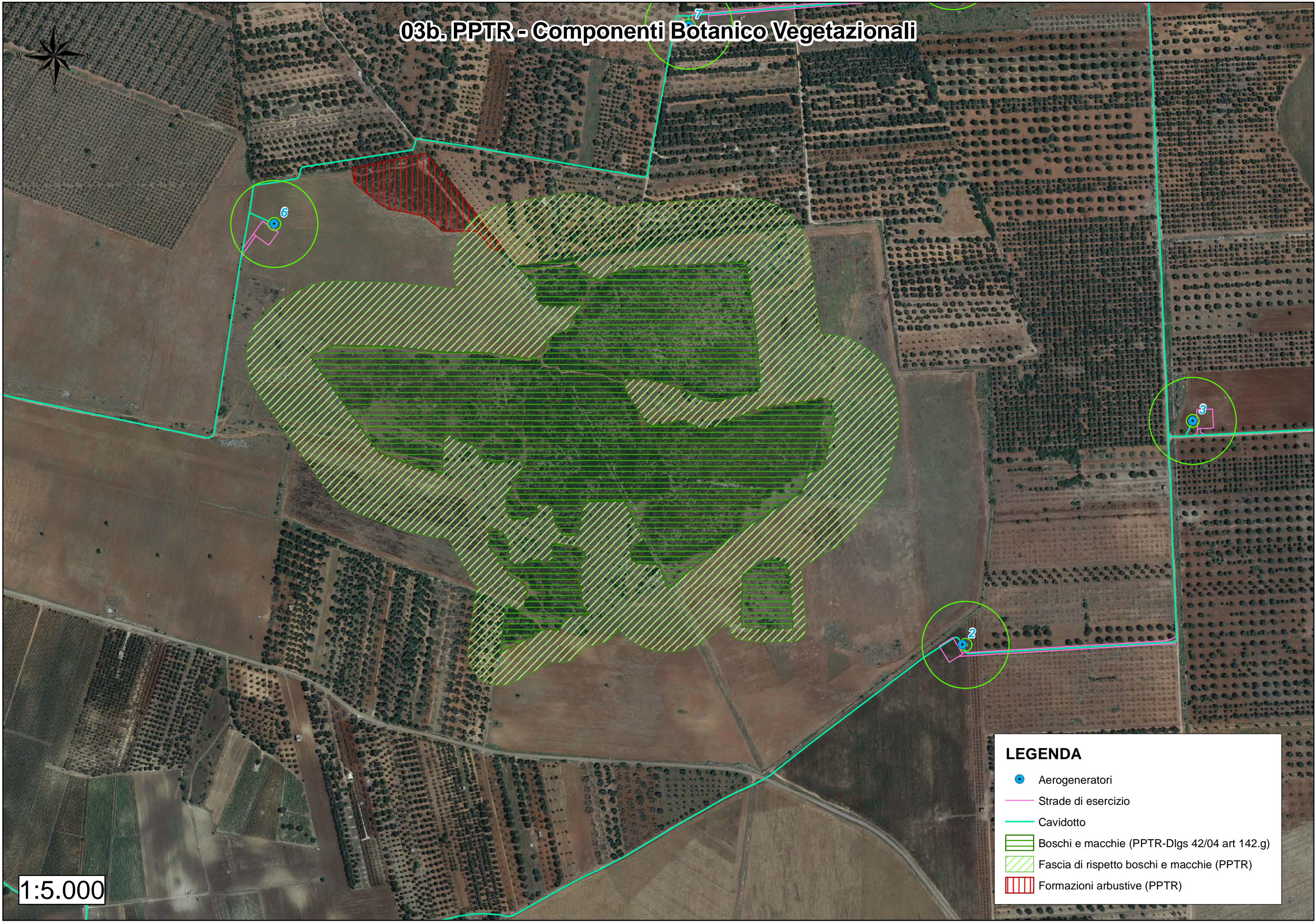
**LEGENDA**

- Aerogeneratori
- Cavidotto
- SSE Tozzi Green
- SE Terna
- Confini Comunali
- BP\_142\_G\_Boschi
- BP\_142\_I\_Z.Ramsar
- UCP\_rispetto boschi\_100m
- UCP\_aree\_umide
- UCP\_pascoli\_naturali
- UCP\_formazioni arbustive

1:30.000



# 03b. PPTR - Componenti Botanico Vegetazionali



**LEGENDA**

- Aerogeneratori
- Strade di esercizio
- Cavidotto
- Boschi e macchie (PPTR-Dlgs 42/04 art 142.g)
- Fascia di rispetto boschi e macchie (PPTR)
- Formazioni arbustive (PPTR)

1:5.000



FRANCAVILLA FONTANA

# 04. PPTR - Componenti Aree Protette

BRINDISI

SAN PIETRO VERNOTICO



MESAGNE

CELLINO SAN MARCO

ORIA

TORRE SANTA SUSANNA

SQUINZANO

SAN DONACI

CAMPI SALENTINA

SAN PANCRAZIO SALENTINO

ERCHIE

GUAGNANO

MANDURIA

SALICE SALENTINO

AVETRANA

## LEGENDA

Aerogeneratori

Cavidotto

SSE Tozzi Green

SE Terna

Area studio - raggio 10 km

BP\_142\_F\_parchi

UCP\_rilevanza naturalistica

UCP\_rispetto parchi\_100m

Confini Comunali

Riserve del Litorale Tarantino Orientale

PORTO CESAREO

Palude del conte e duna costiera - Porto Cesareo

Torre Colimena

Porto Cesareo

NARDO

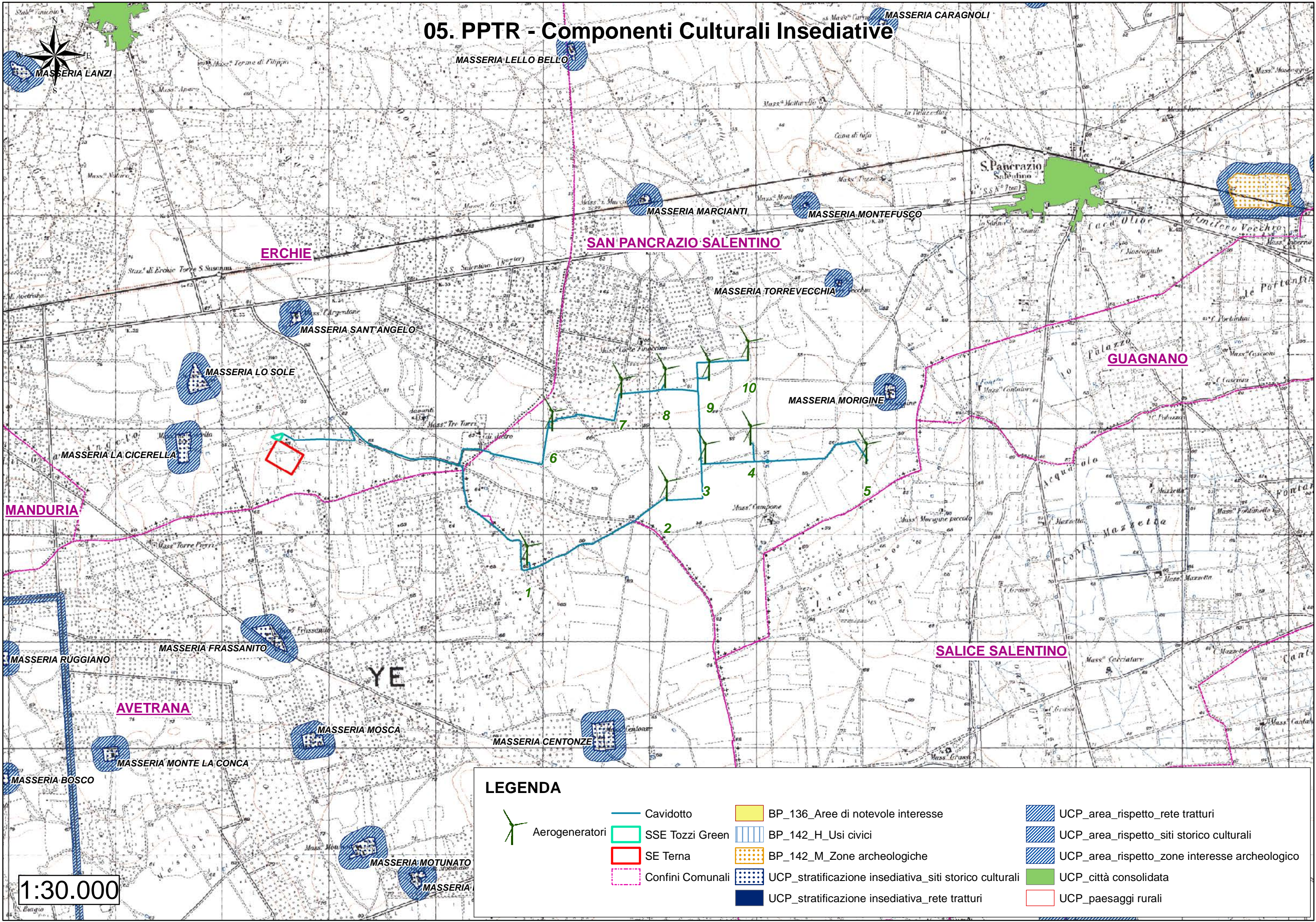
VEGLI

MARUGGIO















1:80.000



# 05. PPTR - Componenti Culturali Insediative



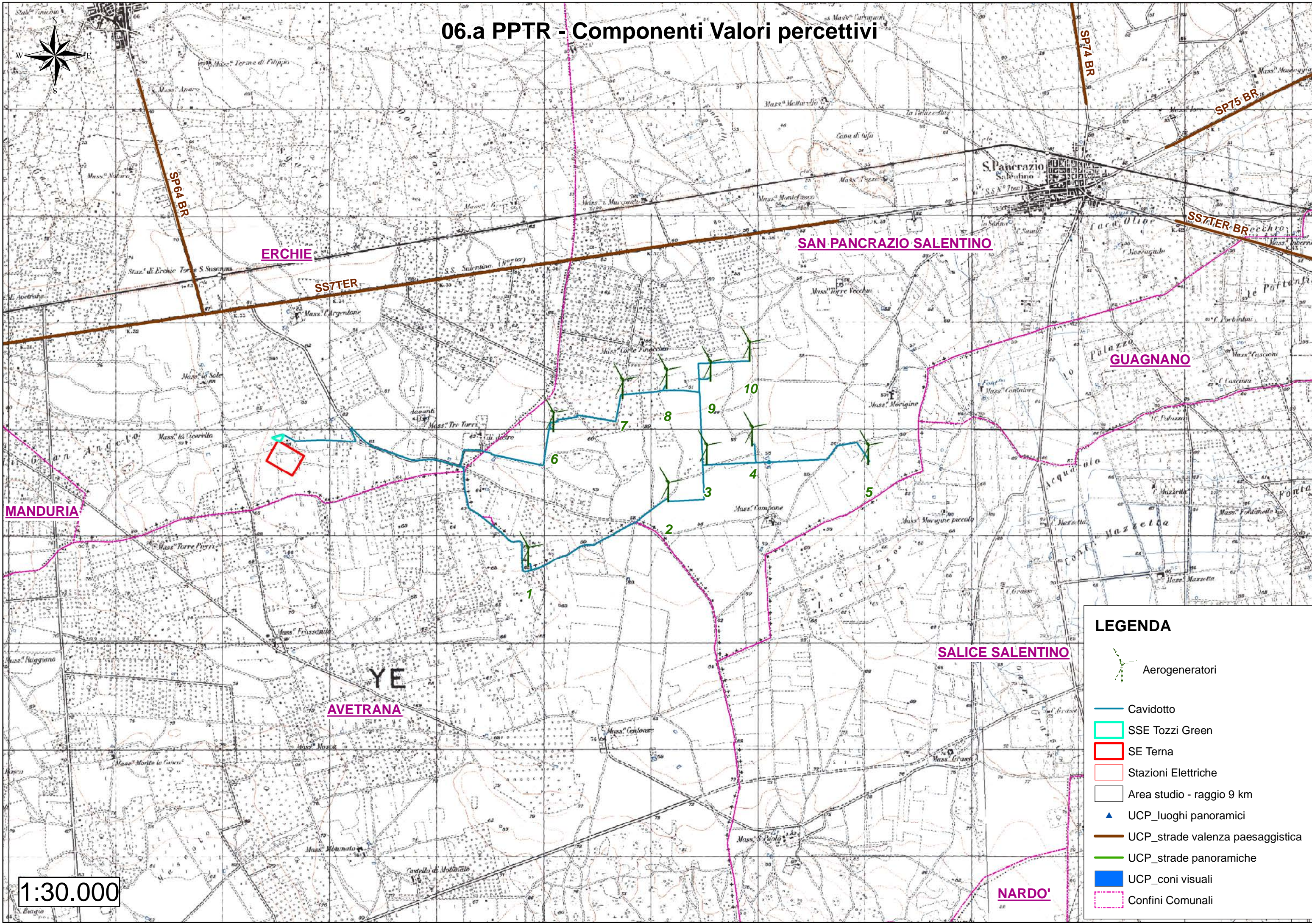
## LEGENDA

-  Aerogeneratori
-  Cavidotto
-  BP\_136\_Aree di notevole interesse
-  UCP\_area\_rispetto\_rete tratturi
-  SSE Tozzi Green
-  BP\_142\_H\_Usi civici
-  SE Tema
-  BP\_142\_M\_Zone archeologiche
-  Confini Comunali
-  UCP\_stratificazione insediativa\_siti storico culturali
-  UCP\_area\_rispetto\_siti storico culturali
-  UCP\_stratificazione insediativa\_rete tratturi
-  UCP\_città consolidata
-  UCP\_paesaggi rurali

1:30.000



# 06.a PPTR - Componenti Valori percettivi



### LEGENDA

- Aerogeneratori
- Cavidotto
- SSE Tozzi Green
- SE Terna
- Stazioni Elettriche
- Area studio - raggio 9 km
- UCP\_luoghi panoramici
- UCP\_strade valenza paesaggistica
- UCP\_strade panoramiche
- UCP\_coni visuali
- Confini Comunali

1:30.000




FRANCAVILLA FONTANA

# 06.b PPTR - Componenti Valori percettivi

BRINDISI

SAN PIETRO VERNOTICO



ORIA

MESAGNE

CELLINO SAN MARCO

TORRE SANTA SUSANNA

SQUINZANO

SAN DONACI

CAMPI SALENTINA

SAN PANCRAZIO SALENTINO

ERCHIE

GUAGNANO

MANDURIA

SALICE SALENTINO

AVETRANA

## LEGENDA

-  Aerogeneratori
-  Cavidotto
-  SSE Tozzi Green
-  SE Terna
-  Area studio - raggio 10 km
-  UCP\_luoghi panoramici
-  UCP\_strade valenza paesaggistica
-  UCP\_strade panoramiche
-  UCP\_coni visuali
-  Cono visuale 10 km
-  Confini Comunali

MARUGGIO

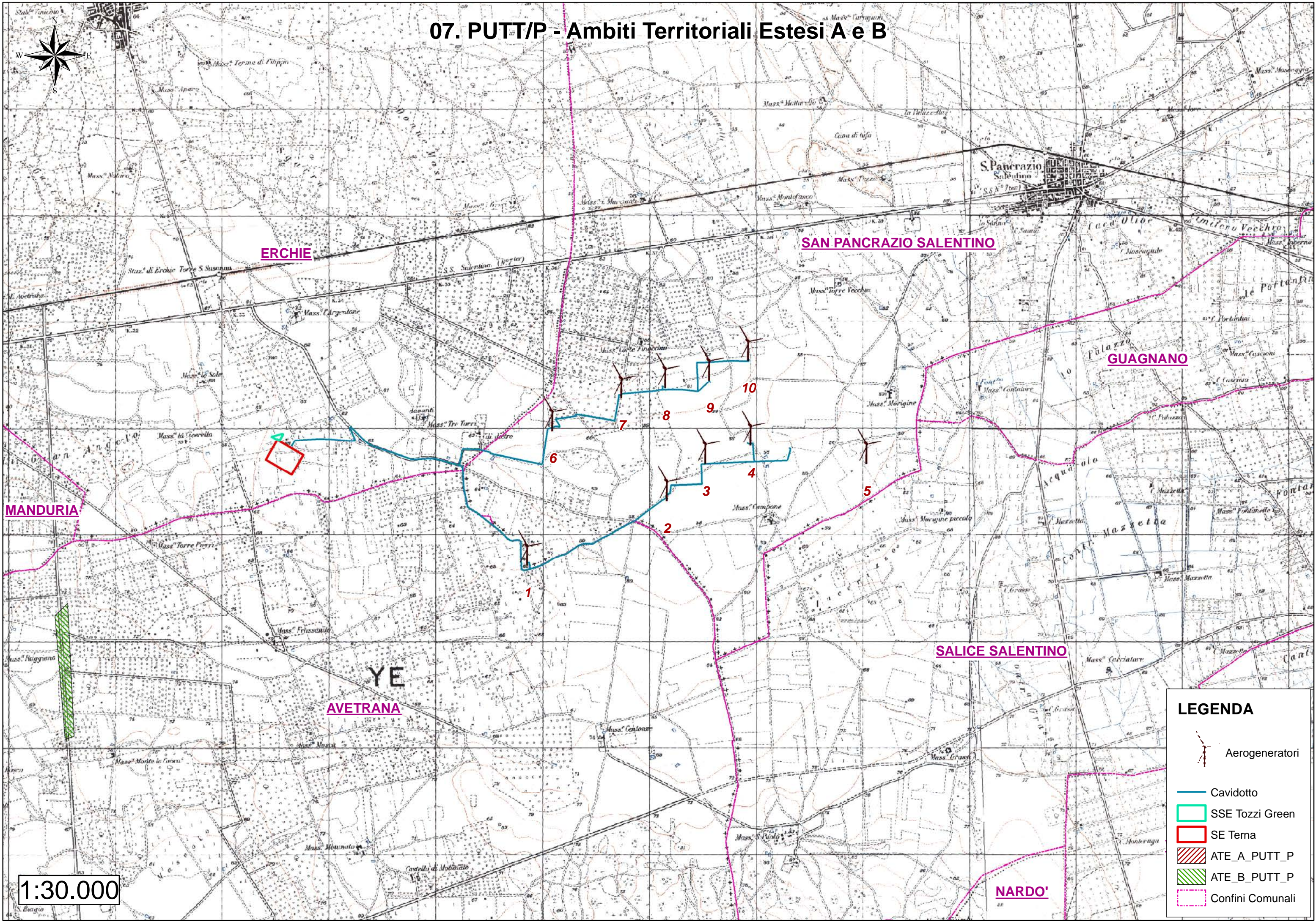
PORTO CESAREO

NARDO

1:80.000










# 07. PUTT/P - Ambiti Territoriali Estesi A e B



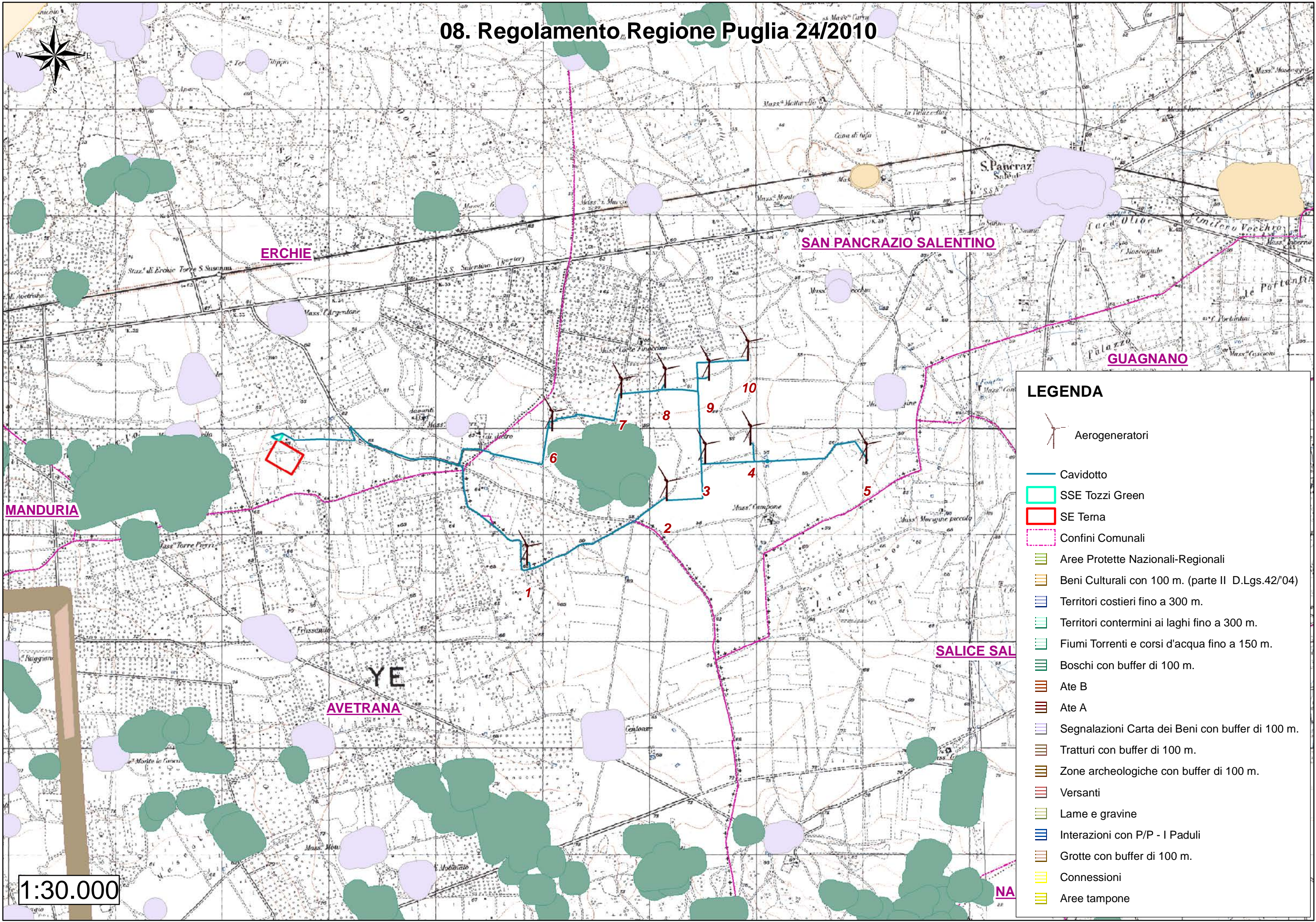
1:30.000

**LEGENDA**























-  Aerogeneratori
-  Cavidotto
-  SSE Tozzi Green
-  SE Tema
-  ATE\_A\_PUTT\_P
-  ATE\_B\_PUTT\_P
-  Confini Comunali



# 08. Regolamento Regione Puglia 24/2010

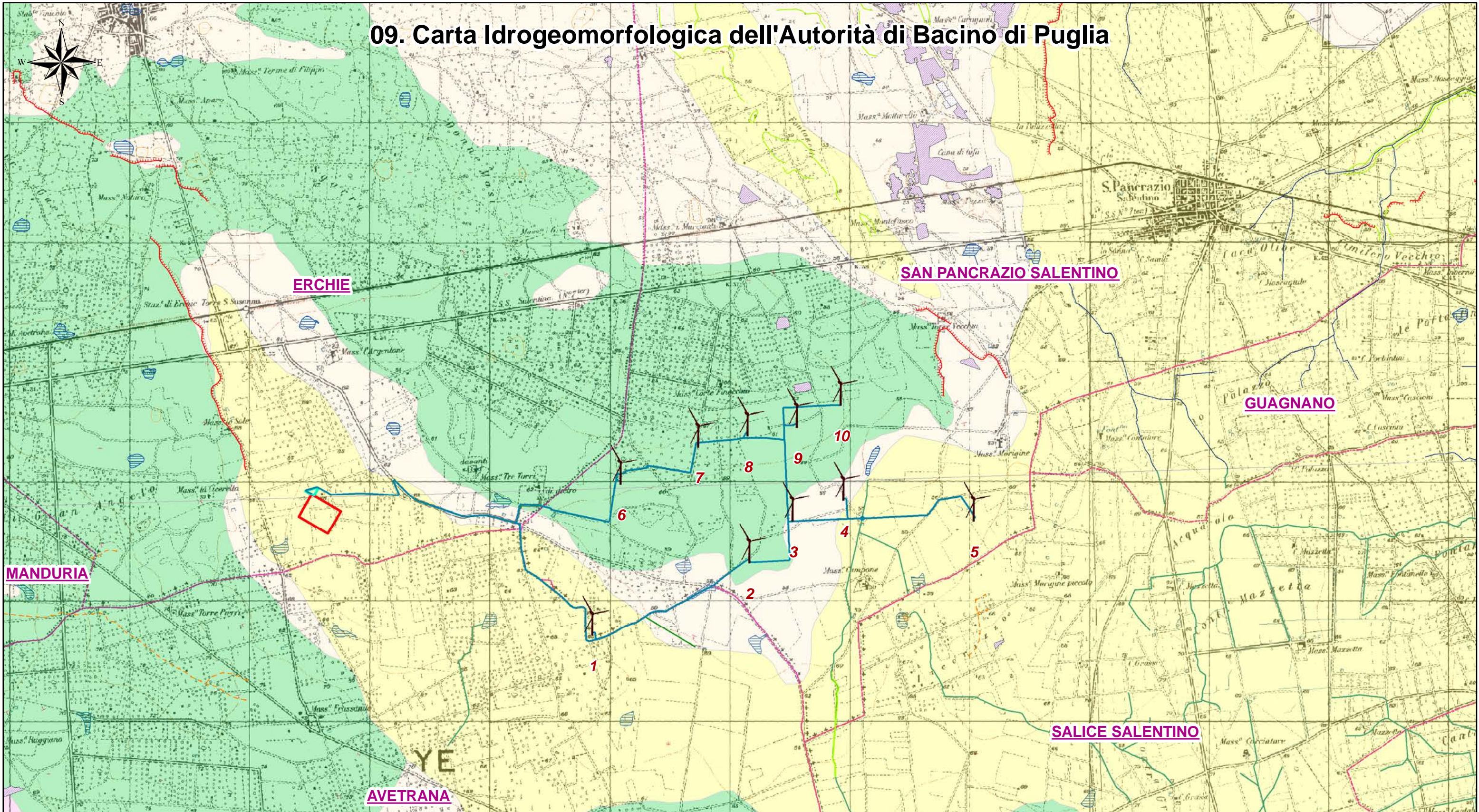


### LEGENDA

-  Aerogeneratori
-  Cavidotto
-  SSE Tozzi Green
-  SE Terna
-  Confini Comunali
-  Aree Protette Nazionali-Regionali
-  Beni Culturali con 100 m. (parte II D.Lgs.42/04)
-  Territori costieri fino a 300 m.
-  Territori contermini ai laghi fino a 300 m.
-  Fiumi Torrenti e corsi d'acqua fino a 150 m.
-  Boschi con buffer di 100 m.
-  Ate B
-  Ate A
-  Segnalazioni Carta dei Beni con buffer di 100 m.
-  Tratturi con buffer di 100 m.
-  Zone archeologiche con buffer di 100 m.
-  Versanti
-  Lame e gravine
-  Interazioni con P/P - I Paduli
-  Grotte con buffer di 100 m.
-  Connessioni
-  Aree tampone



# 09. Carta Idrogeomorfologica dell'Autorità di Bacino di Puglia



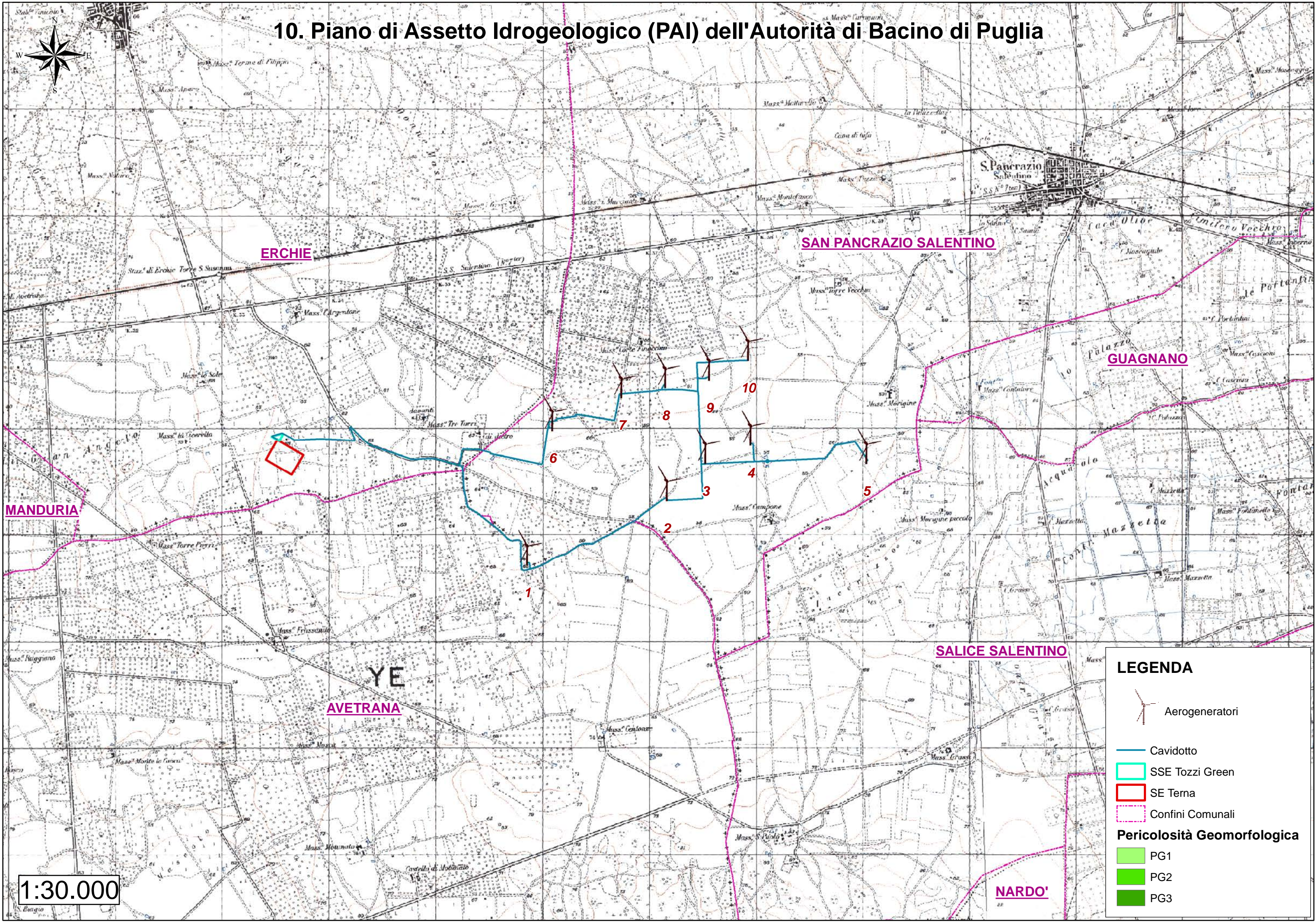
## LEGENDA

- |                  |                              |                           |   |  |
|------------------|------------------------------|---------------------------|---|--|
| Aerogeneratori   | Cave                         | Discariche controllate    | <b>Giaciture_strati</b>                                   | <b>Litologia</b>   |
| Cavidotto        | Area di cava attiva          | Doline                    | + Strati suborizzontali (<math><10^\circ</math>)          | Unità prevalentemente calcarea o dolomitica  |
| SSE Tozzi Green  | Cava abbandonata             | Vore                      | + Strati poco inclinati (<math>10^\circ-45^\circ</math>)  | Unità a prevalente componente argillosa  |
| SE Tema          | Cava rinaturalizzata         | Cigli di sponda fluviale  | + Strati molto inclinati (<math>45^\circ-80^\circ</math>) | Unità a prevalente componente siltoso-sabbiosa e/o arenitica                       |
| Confini Comunali | Cava riqualificata           | Ripe di erosione fluviale | + Strati subverticali (oltre <math>80^\circ</math>)       | Unità a prevalente componente arenitica  |
|                  | Discarica di residui di cava | Conche_1ha                | + Strati rovesciati                                       | Unità a prevalente componente ruditica   |
|                  |                              | Reticolo                  | + Strati contorti   | Unità costituite da alternanze di rocce a composizione e/o granulometria variabile |






1:30.000






# 10. Piano di Assetto Idrogeologico (PAI) dell'Autorità di Bacino di Puglia



**LEGENDA**

-  Aerogeneratori
-  Cavidotto
-  SSE Tozzi Green
-  SE Terna
-  Confini Comunali

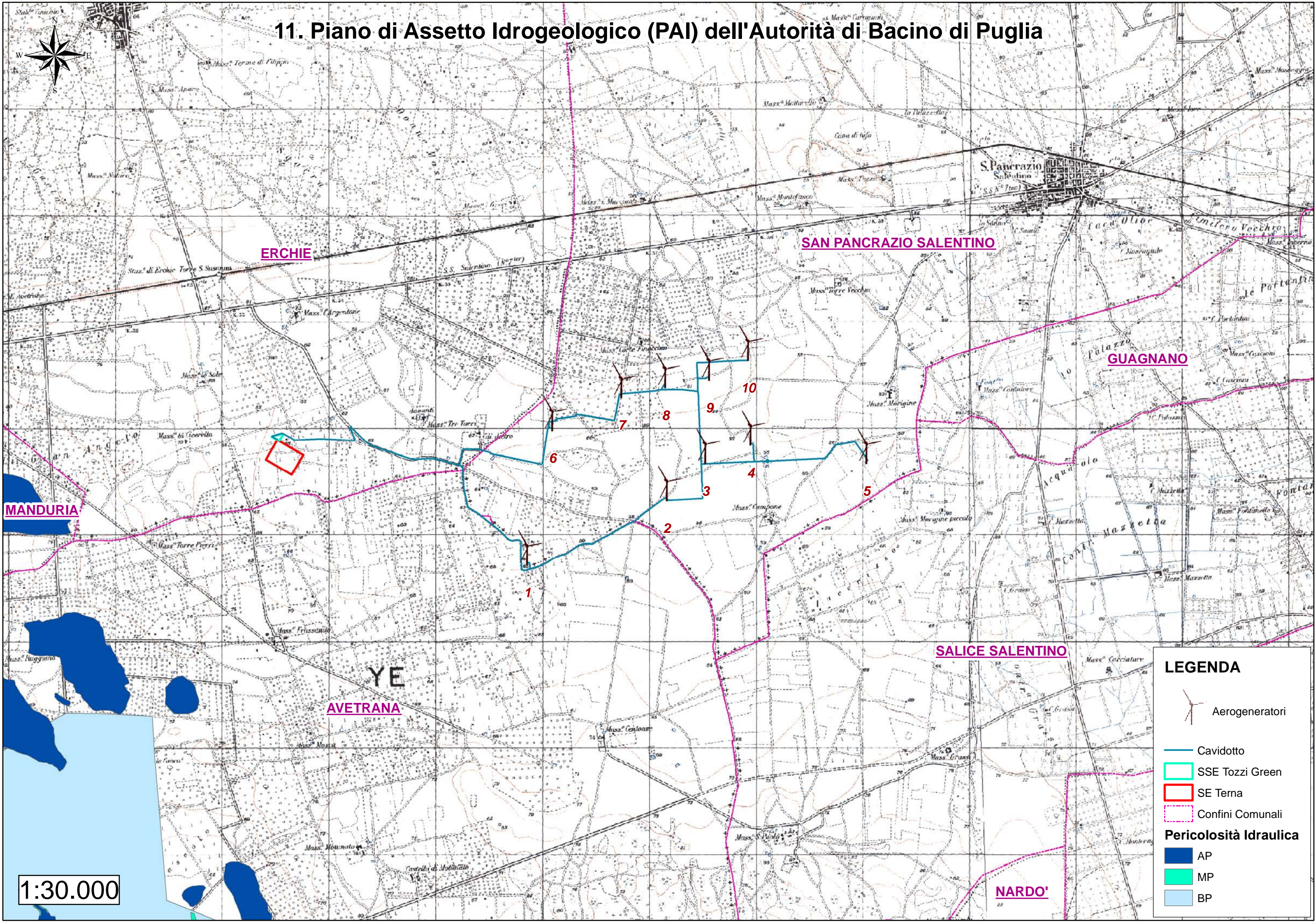
**Pericolosità Geomorfológica**

-  PG1
-  PG2
-  PG3



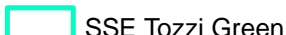

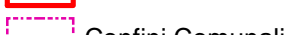
1:30.000






# 11. Piano di Assetto Idrogeologico (PAI) dell'Autorità di Bacino di Puglia



**LEGENDA**

-  Aerogeneratori
-  Cavidotto
-  SSE Tozzi Green
-  SE Terna
-  Confini Comunali

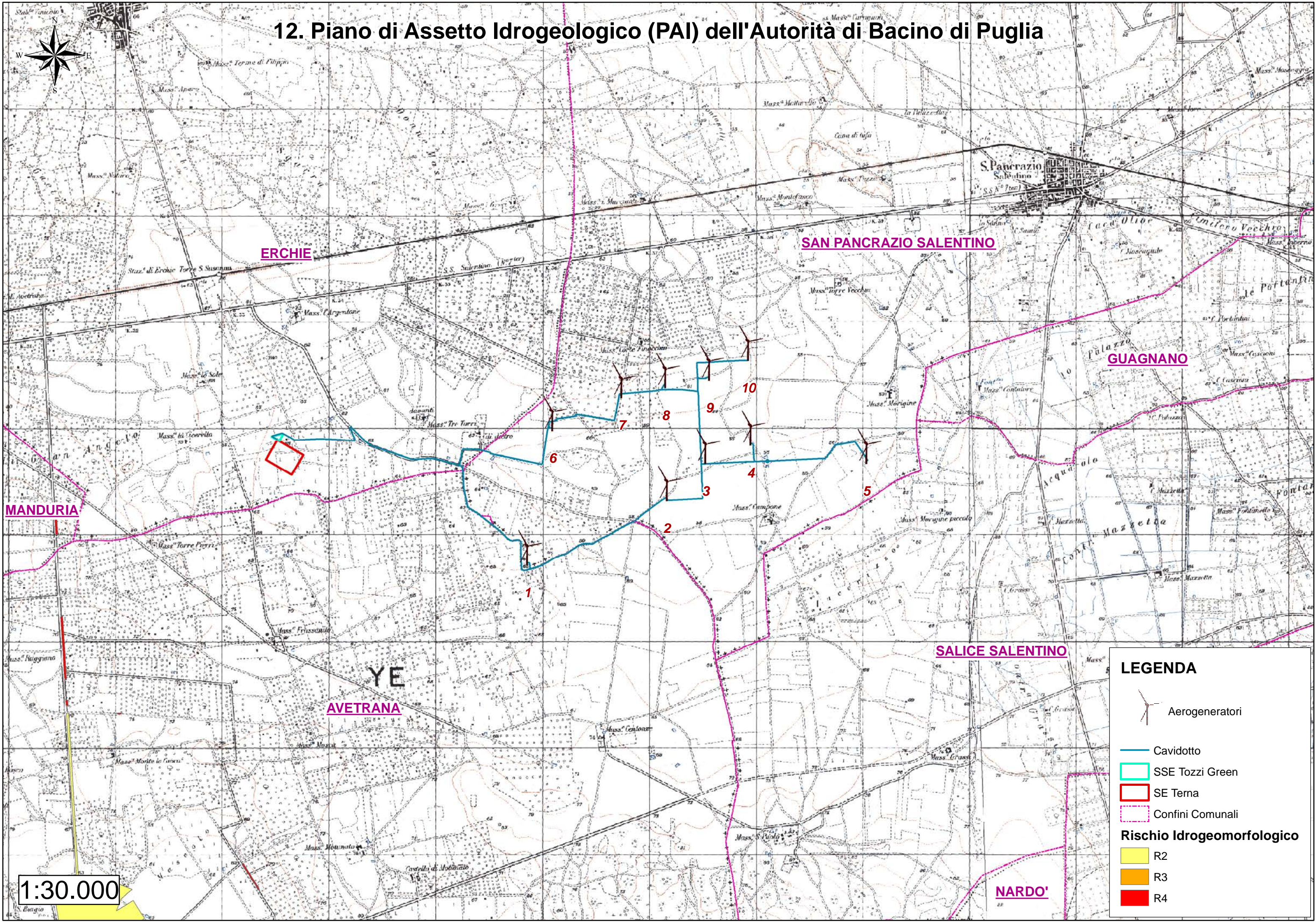
**Pericolosità Idraulica**

-  AP
-  MP
-  BP






1:30.000






# 12. Piano di Assetto Idrogeologico (PAI) dell'Autorità di Bacino di Puglia



**LEGENDA**

-  Aerogeneratori
-  Cavidotto
-  SSE Tozzi Green
-  SE Terna
-  Confini Comunali


**Rischio Idrogeomorfologico**

-  R2
-  R3
-  R4



# 13. Piano Regolatore Generale del Comune di San Pancrazio Salentino (BR) Zonizzazione

(8)



ERCHIE

SAN PANCRAZIO SALENTINO

AVETRANA

COMUNE  
DI  
AVETRANA

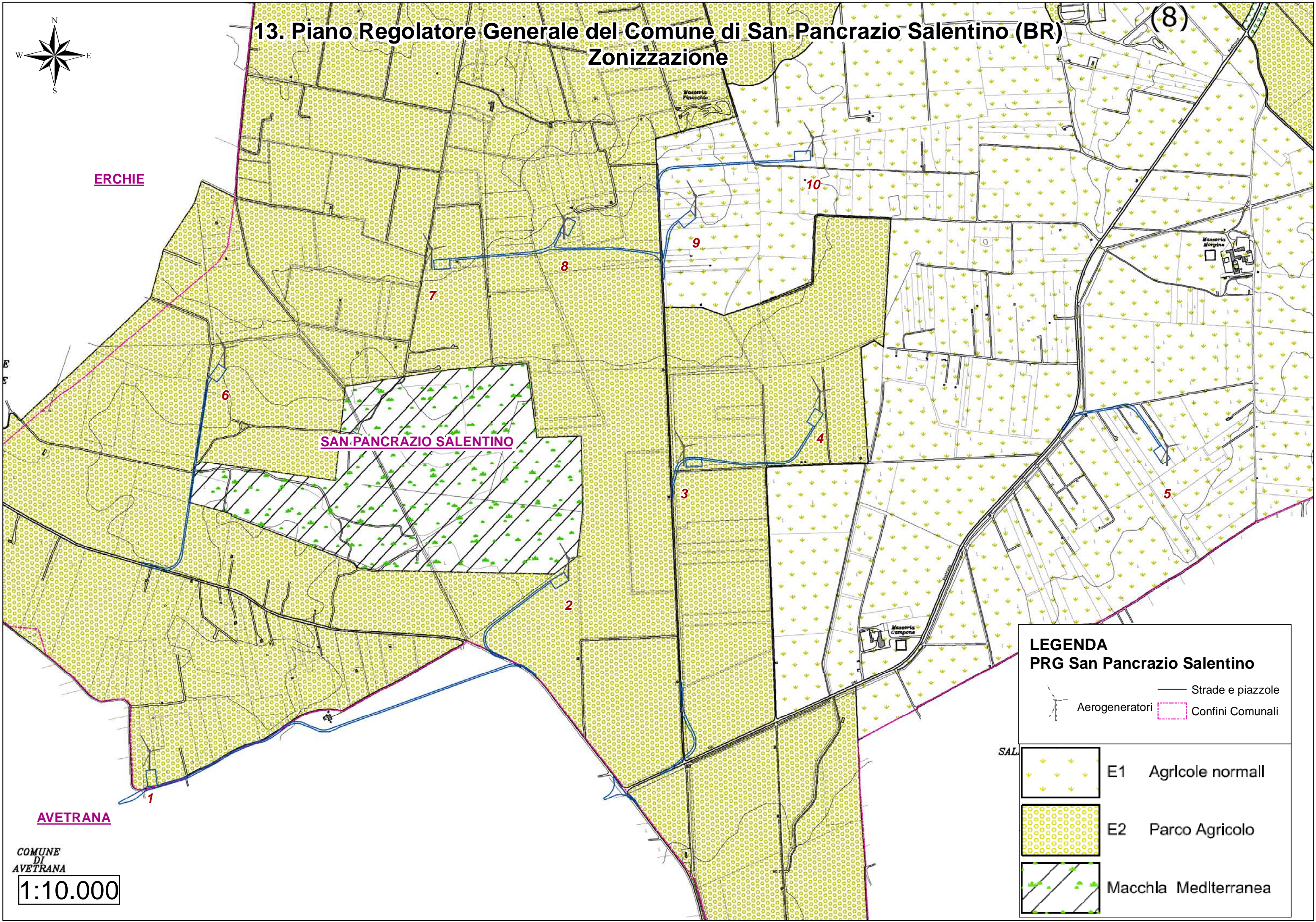
1:10.000

**LEGENDA**  
**PRG San Pancrazio Salentino**

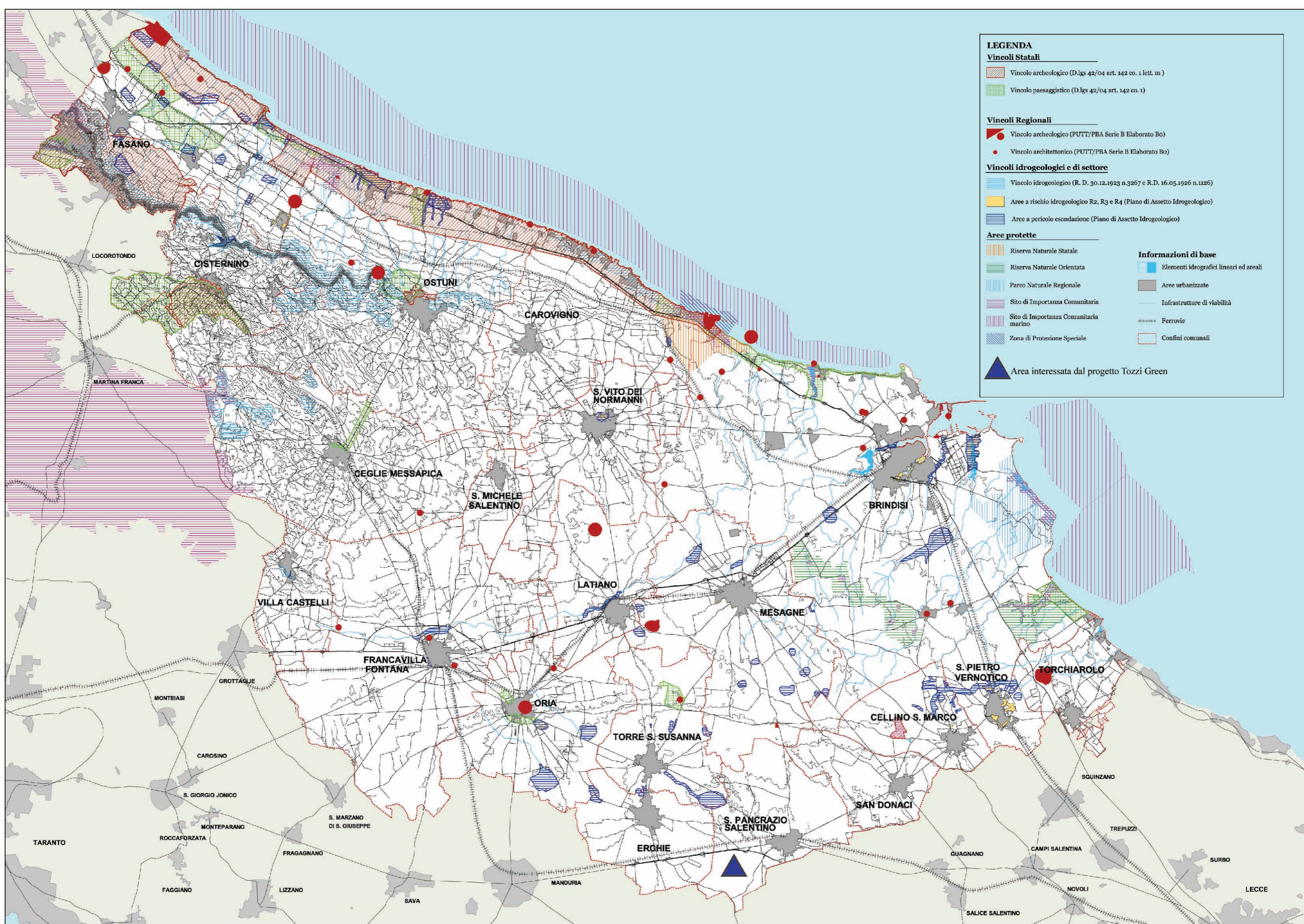
	Strade e piazzole
	Aerogeneratori
	Confini Comunali

	E1 Agricole normali
	E2 Parco Agricolo
	Macchia Mediterranea

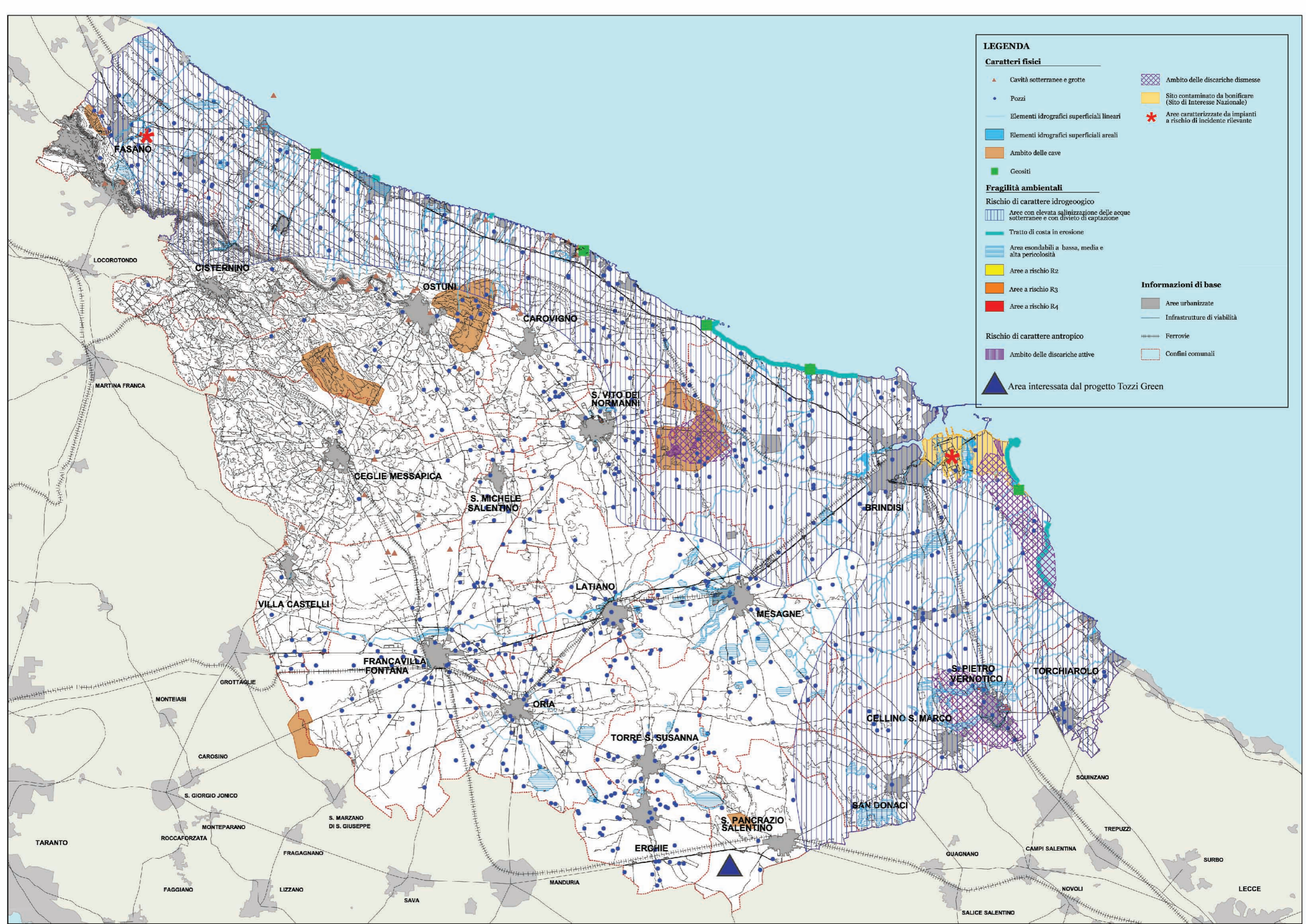






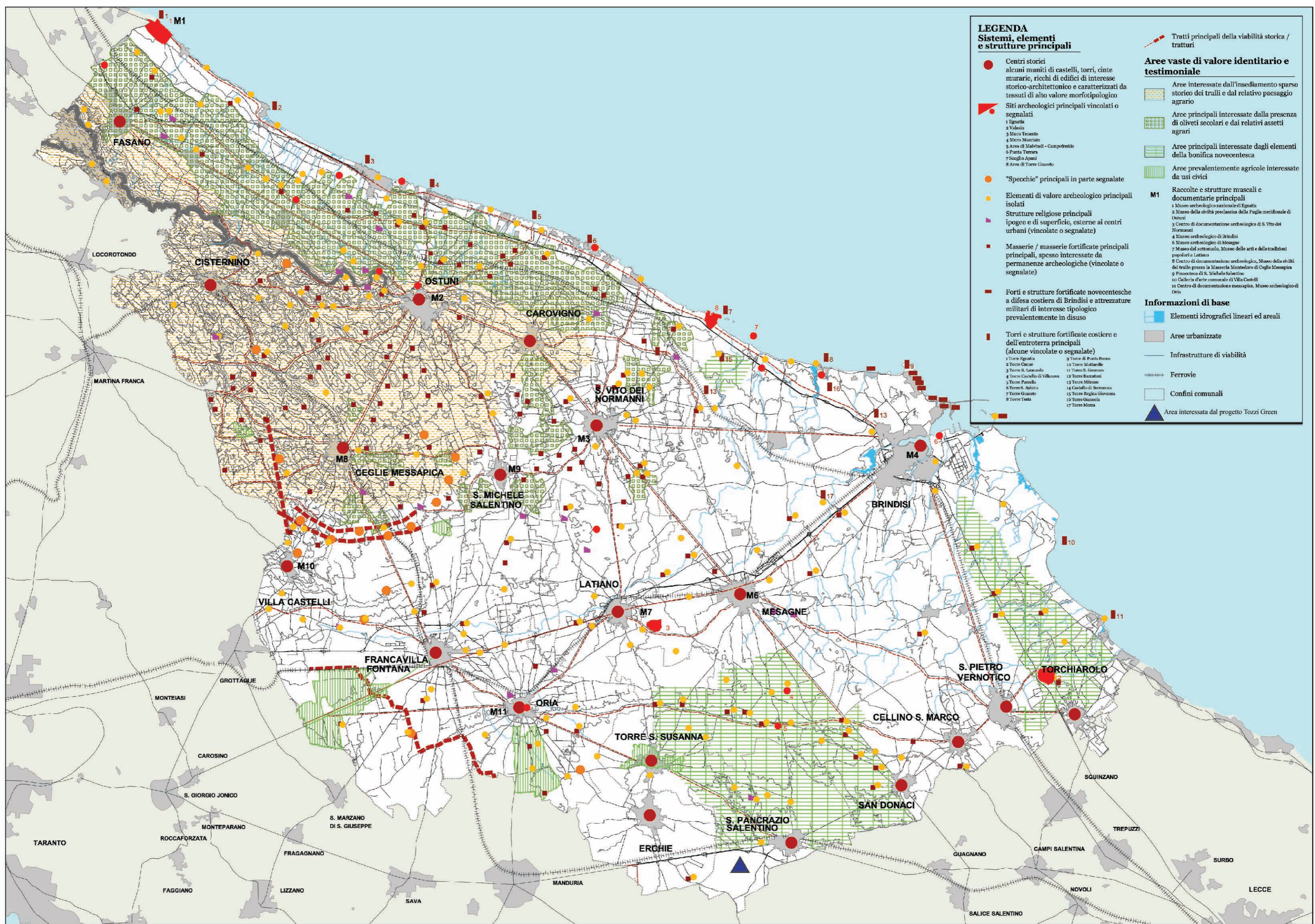
Tav. 14. PTCP Provincia Brindisi. Vincoli e tutele operanti.





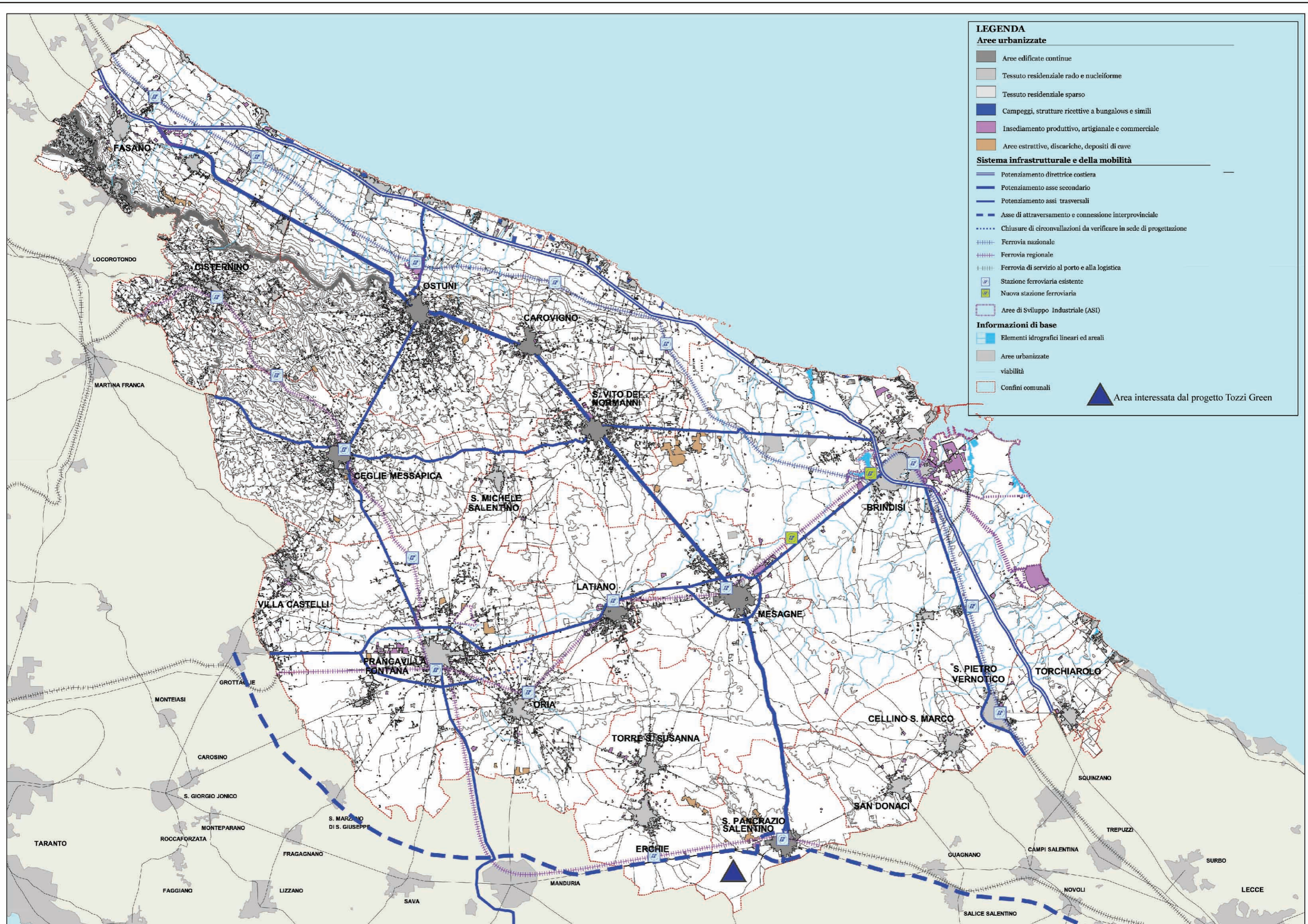
Tav.15. PTCP Provincia Brindisi. Caratteri fisici e fragilità ambientali.





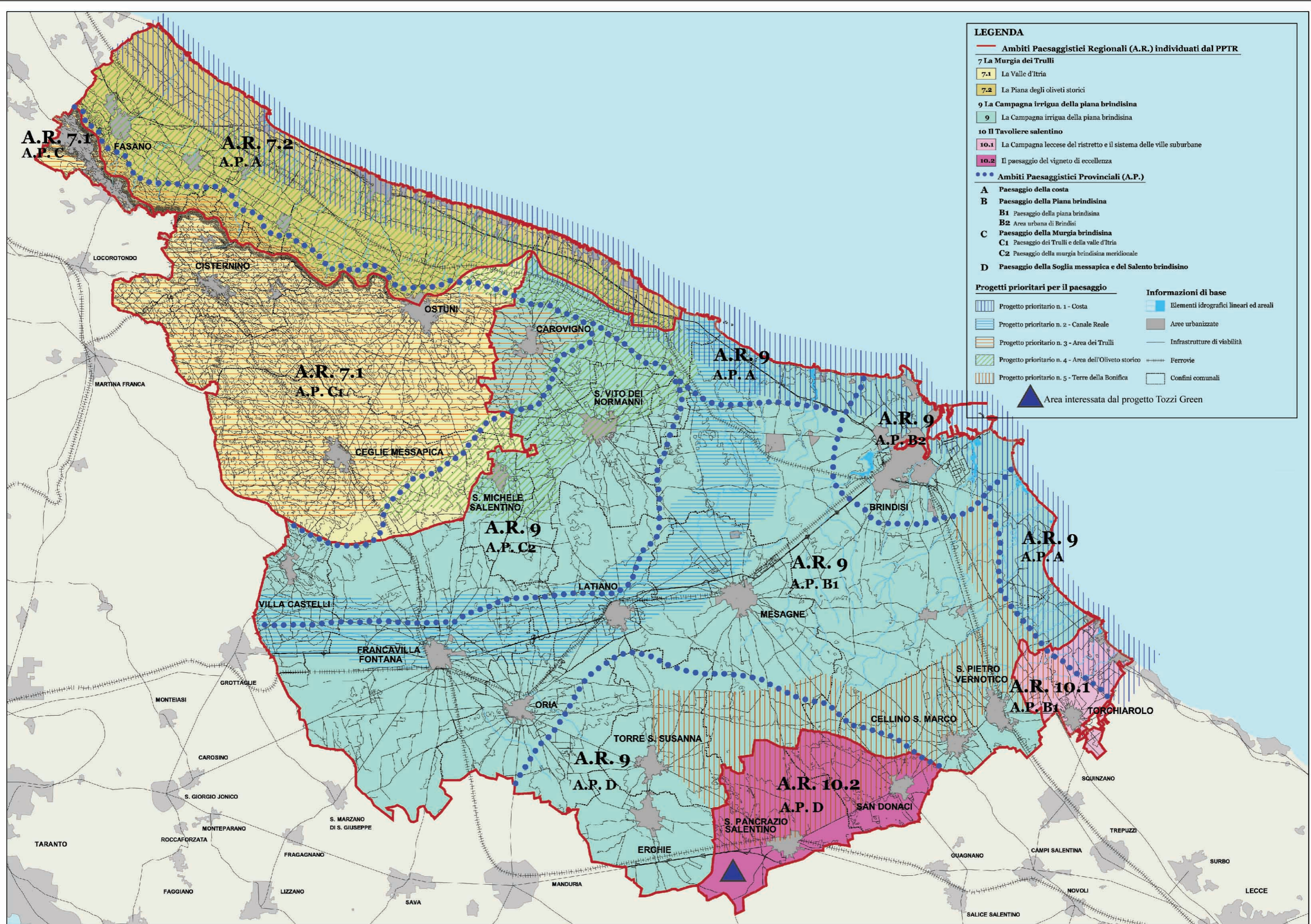
Tav.16. PTCP Provincia Brindisi. Caratteri storico culturali.





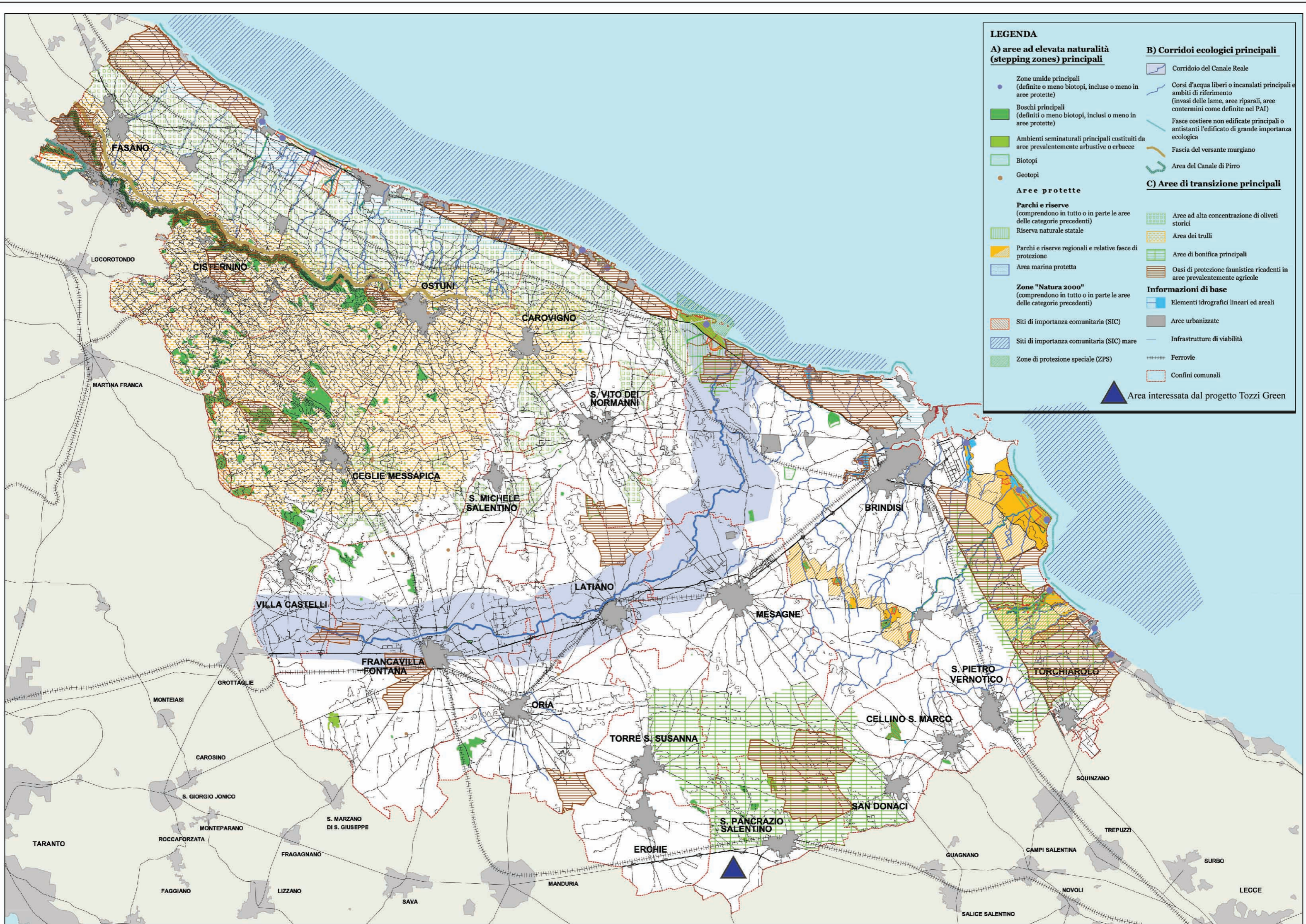
Tav. 17. PTCIP Provincia Brindisi. Sistema insediativo e infrastrutturale.





Tav. 18. PTCP Provincia Brindisi. Carta dei paesaggi e dei progetti prioritari per il paesaggio.





Tav. 19. PTCP Provincia Brindisi. Rete Ecologica,



**LEGENDA**

**Ambiti di coordinamento della pianificazione comunale**

- Ambito 1 (Comuni di Cisternino e Fasano)
- Ambito 2 (Comuni di Carovigno, Ceglie Messapica, Ostuni, S. Michele Salentino e S. Vito dei Normanni)
- Ambito 3 (Comuni di Erchie, Francavilla Fontana, Oria, Torre S. Susanna e Villa Castelli)
- Ambito 4 (Comuni di Brindisi, Latiano e Mesagne)
- Ambito 5 (Comuni di Cellino S. Marco, S. Donaci, S. Pancrazio Salentino, S. Pietro Vernotico e Torchiaro)

**Sistemi funzionali della struttura insediativa sovracomunale**

- Polarità**
- PE Polo produttivo ecologicamente attrezzato da sviluppare
  - PP Polo produttivo da potenziare
  - PR Polo produttivo a rischio ambientale
- Centri**
- ▲ Centro valorizzazione dei prodotti tipici e dei circuiti enogastronomici
  - Centro di promozione per le attività agrituristiche
  - ▼ Centro museale territoriale
  - ✳ Centro specializzato per valorizzazione del patrimonio storico-archeologico
  - ~ Centro servizi per il turismo culturale
  - ◆ Centro fieristico congressuale
  - Parco tematico
  - ⊕ Parco termale benessere
  - ⬇ Centro specializzato per la promozione delle attività legate a nautica e balneazione
  - ⬆ Centro specializzato per attività sportive e ricreative

**Sistema infrastrutturale e della mobilità**

- Potenziamento direttrice costiera
- Potenziamento asse secondario
- Potenziamento assi trasversali
- Asse di attraversamento e connessione interprovinciale
- ⋯ Chiusure di circonvallazioni da verificare in sede di progettazione
- ==== Ferrovie nazionali
- ==== Potenziamento ferrovia regionale
- ==== Ferrovie di servizio al porto e alla logistica
- ⊠ Stazione ferroviaria esistente
- ⊠ Nuova stazione ferroviaria

**Informazioni di base**

- ▭ Elementi idrografici lineari ed areali
- Aree urbanizzate
- Infrastrutture di viabilità
- ▭ Confini comunali

**AMBITO 1**

- ✳
- ~
- 
- ⊠
- ⬆
- ⬇
- ⊕
- PE

**AMBITO 2**

- ▲
- ▼
- ~
- ◆
- 
- 
- ✳
- ⊕

**AMBITO 4**

- ▲
- ▼
- ~
- ◆
- 
- 
- ✳
- ⊕
- PE

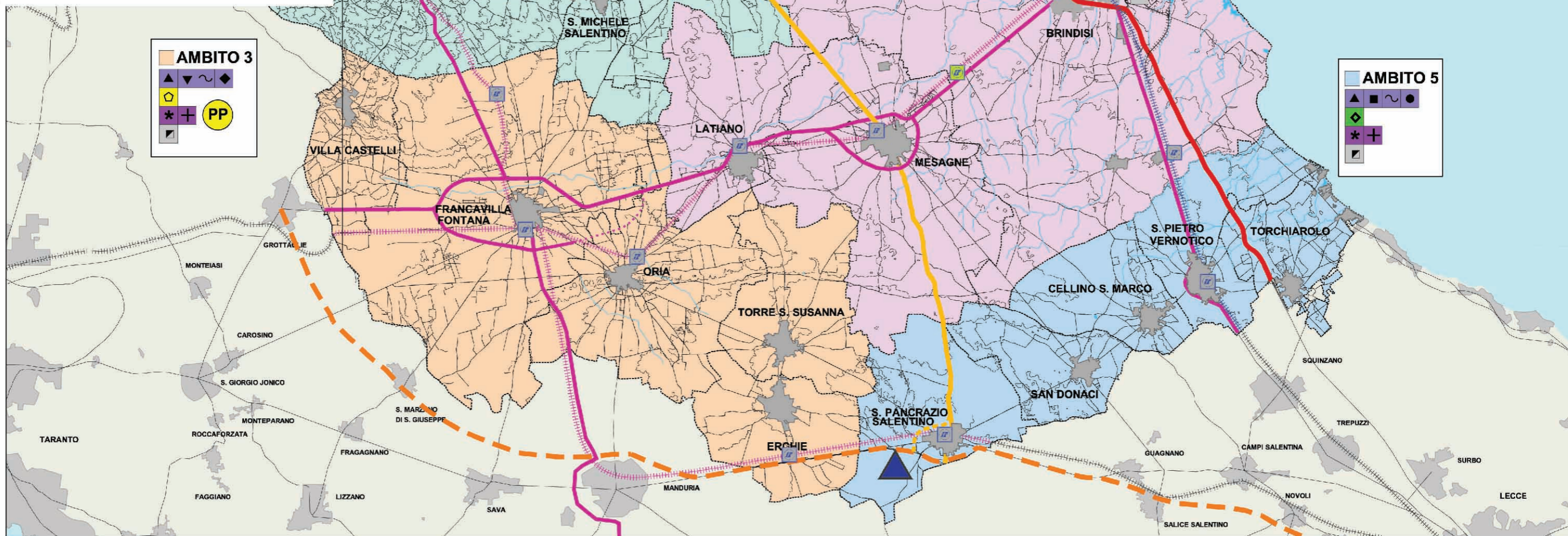
**AMBITO 3**

- ▲
- ▼
- ~
- ◆
- 
- 
- ✳
- ⊕
- PP

**AMBITO 5**

- ▲
- ▼
- ~
- ◆
- 
- 
- ✳
- ⊕

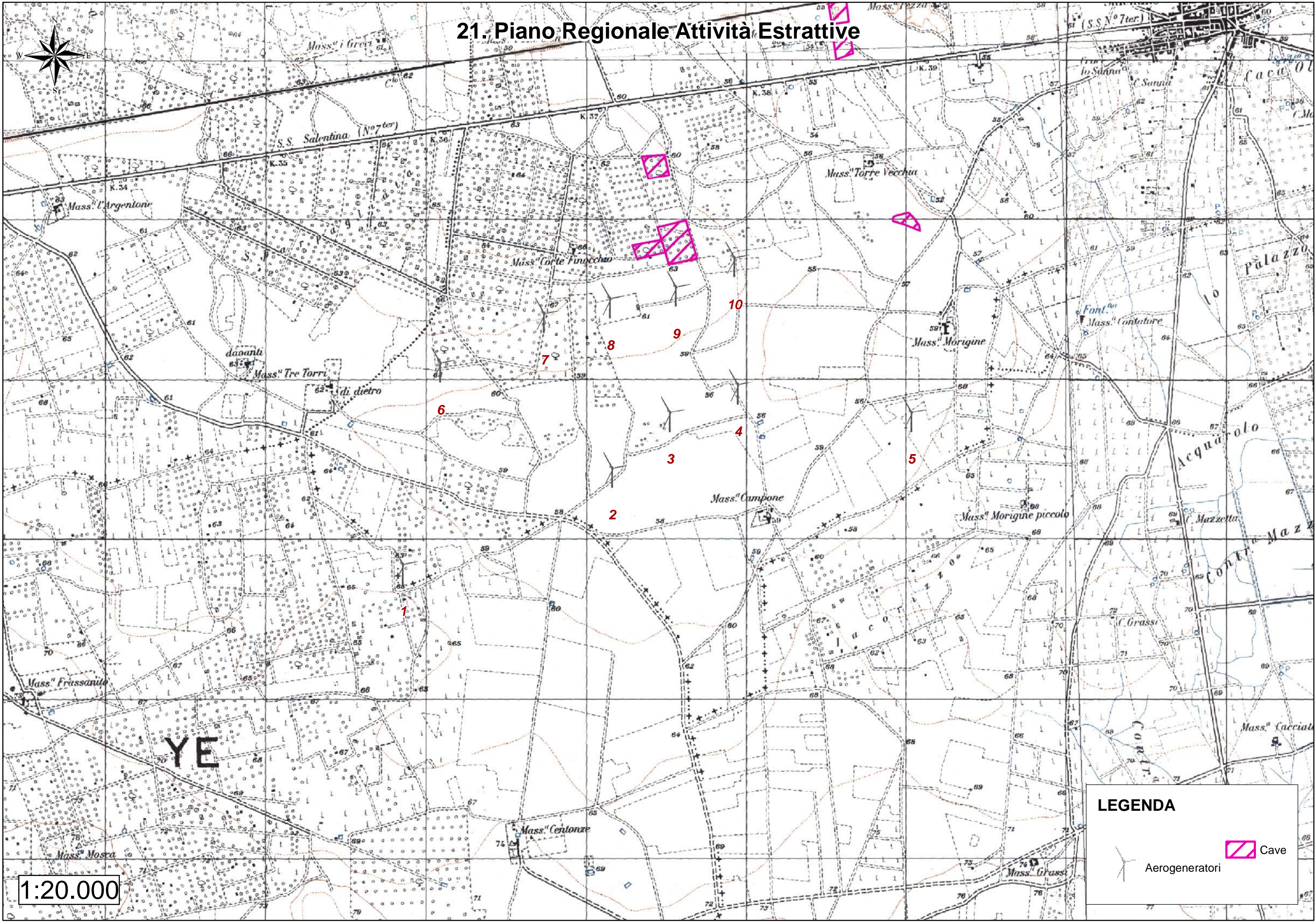
▲ Area interessata dal progetto Tozzi Green





Tav. 20. PTCP Provincia Brindisi. Progetto della strutturale insediativa e del sistema infrastrutturale della mobilità



# 21. Piano Regionale Attività Estrattive



**LEGENDA**

-  Aerogeneratori
-  Cave


1:20.000





## 22. Piano di Tutela delle Acque Zone di protezione speciale idrologica


### LEGENDA

 Area dell'intervento

 Zone di protezione speciale idrogeologica "A"

 Zone di protezione speciale idrogeologica "B"

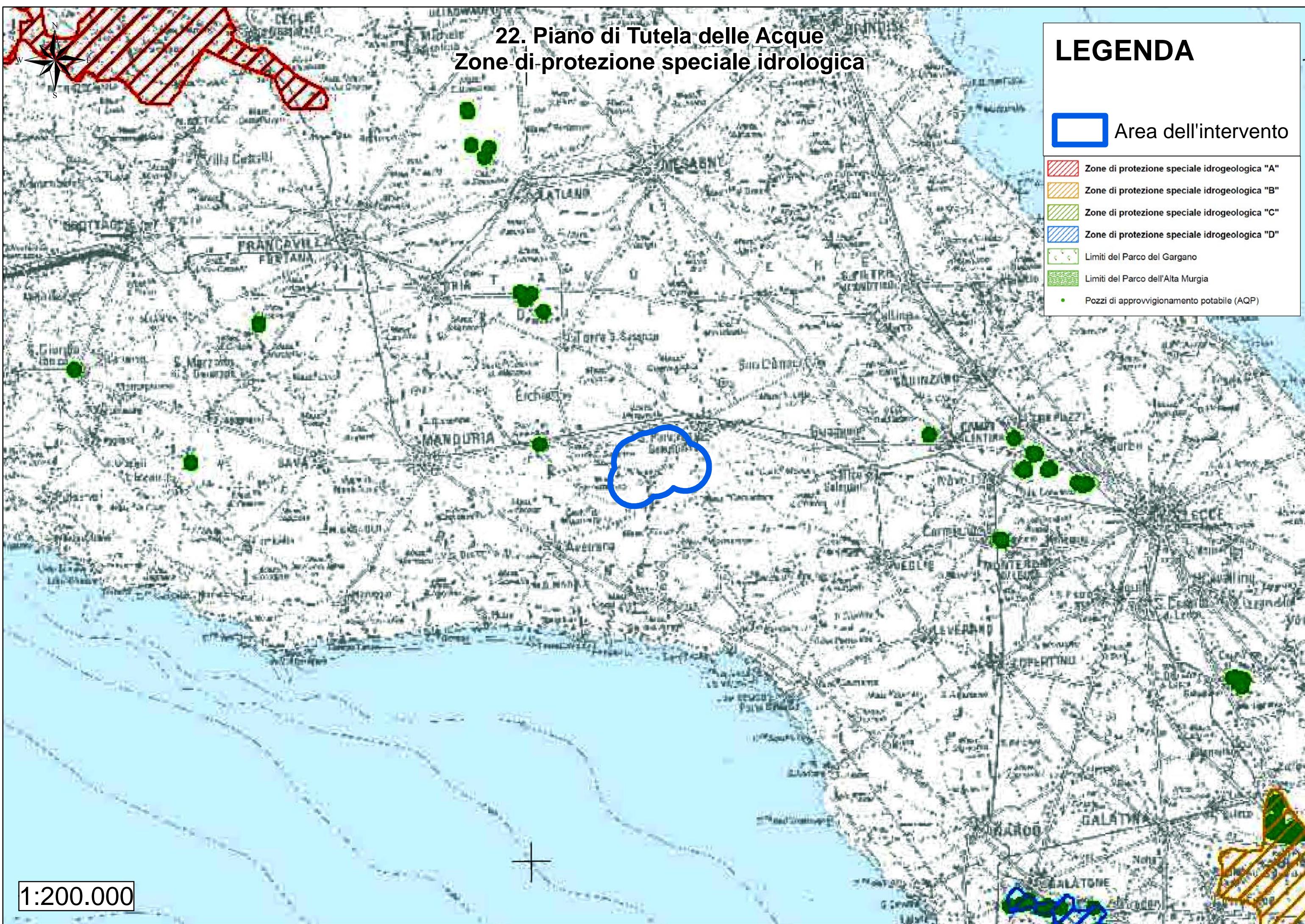
 Zone di protezione speciale idrogeologica "C"

 Zone di protezione speciale idrogeologica "D"

 Limiti del Parco del Gargano

 Limiti del Parco dell'Alta Murgia

 Pozzi di approvvigionamento potabile (AQP)



1:200.000