

ASSE VIARIO MARCHE - UMBRIA E QUADRILATERO DI PENETRAZIONE INTERNA MAXILOTTO 2  
SS 76 "DELLA VAL D'ESINO" - TRATTO ALBACINA - SERRA SAN QUIRICO

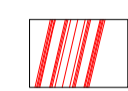
VARIANTE ALLA CANTIERIZZAZIONE:  
NUOVE PISTE DI CANTIERE  
RELAZIONE PAESAGGISTICA

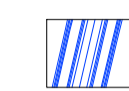
FOTOSIMULAZIONI - TRATTO ESINO 4  
TAV.1 DI 2

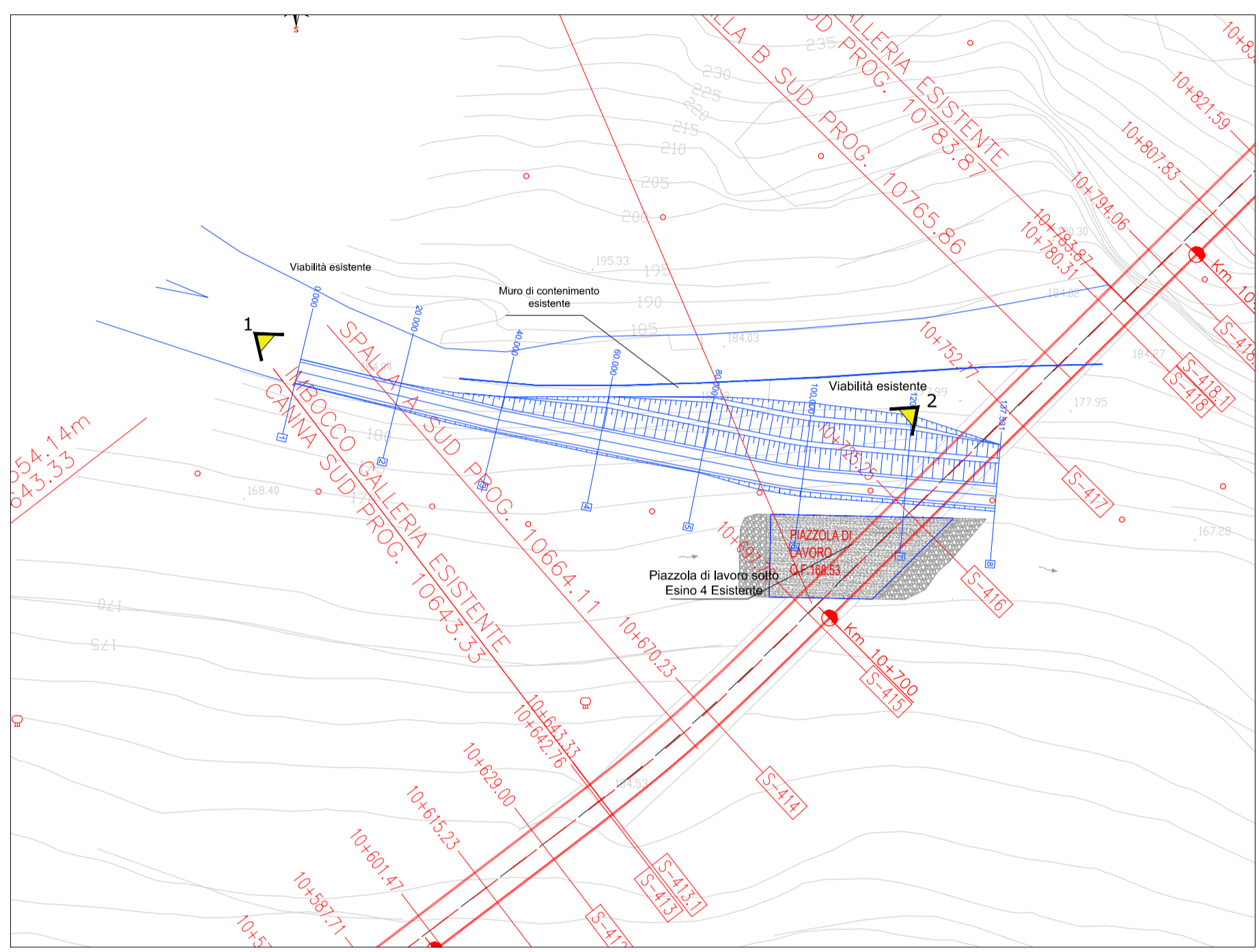
Scala  
1/1000

CODIFICA: LO703 1.1B E 23 000 200 TVI 11 A

**LEGENDA**

 Tracciato di Progetto

 Nuove piste



PLANIMETRIA CON CONI OTTICI



FOTO 1: ANTE OPERAM



FOTO 1: CORSO D'OPERA






FOTO 1: POST OPERAM



**ASSE VIARIO MARCHE-UMBRIA  
E QUADRILATERO DI PENETRAZIONE INTERNA  
MAXI LOTTO 2**


LAVORI DI COMPLETAMENTO DELLA DIRETTRICE PERUGIA ANCONA:  
SS. 318 DI "VALFABBRICA", TRATTO PIANELLO -VALFABBRICA  
SS. 76 "VAL D'ESINO", TRATTI FOSSATO VICO - CANCELLI E ALBACINA - SERRA SAN QUIRICO  
"PEDEMONTANA DELLE MARCHE", TRATTO FABRIANO-MUCCIA-SFERCIA.

**VARIANTE ALLA CANTIERIZZAZIONE: NUOVE PISTE DI CANTIERE**

<b>CONTRAENTE GENERALE:</b>  s.c.a.r.l.	<b>Il responsabile del Contraente Generale:</b>  Ing. Federico Montanari	<b>Il responsabile Integrazioni delle Prestazioni Specialistiche:</b>  Ing. Salvatore Lieto
--	---	--

**PROGETTAZIONE: Associazione Temporanea di Imprese**

<b>Mandatario:</b> PROGETTAZIONE 	<b>Mandanti:</b>	 <b>SGAI s.r.l. di E.Forlani &amp; C.</b> Studio di Ingegneria e Geologia Applicata
	 <b>LOMBARDI SA</b> INGEGNERI CONSULENTI	 <b>LOMBARDI-REICO</b> INGEGNERIA S.r.l. <a href="http://www.sgai.com">www.sgai.com</a>

<b>RESPONSABILE DELLA PROGETTAZIONE PER I.A.T.I.</b>  Ing. Antonio Grimaldi	<b>IL DIRETTORE DEI LAVORI</b> Ing. Peppino Marascio
<b>IL RESPONSABILE DEL PROCEDIMENTO</b> Ing. Giulio Petrizzelli	<b>IL COORDINATORE DELLA SICUREZZA IN FASE DI ESECUZIONE</b> Ing. Salvatore Chirico
	<b>IL COORDINATORE DELLA SICUREZZA IN FASE DI PROGETTAZIONE</b> Geom. Donato De Paola

<b>I.I.B - S.S. 76 Tratto Albacina - Serra San Quirico</b> <b>Variante alla cantierizzazione: nuove piste di cantiere</b>	<b>SCALA:</b> 1:1000
<b>Relazione Paesaggistica</b> <b>Fotosimulazioni - tratto Esino 4 - tav. 1 di 2</b>	<b>DATA:</b> Febbraio 2018

Codice Unico di Progetto (CUP) **F12C03000050021** (Assegnato CIPE 20-04-2015)

Codice elaborato:

Opera	Tratto	Settore	CEE	WBS	Id. doc.	N. prog.	Rev.
1	0	7	0	3	1	1	3
E	2	3	0	0	0	2	0
0	0	0	2	0	0	0	0
T	V	I	I	A			

REV.	DATA	DESCRIZIONE	Redatto		Controllato	Approvato
A	Febr. 2018	EMISSIONE	Redatto 1	Redatto 2	S. Lieto	Grimaldi