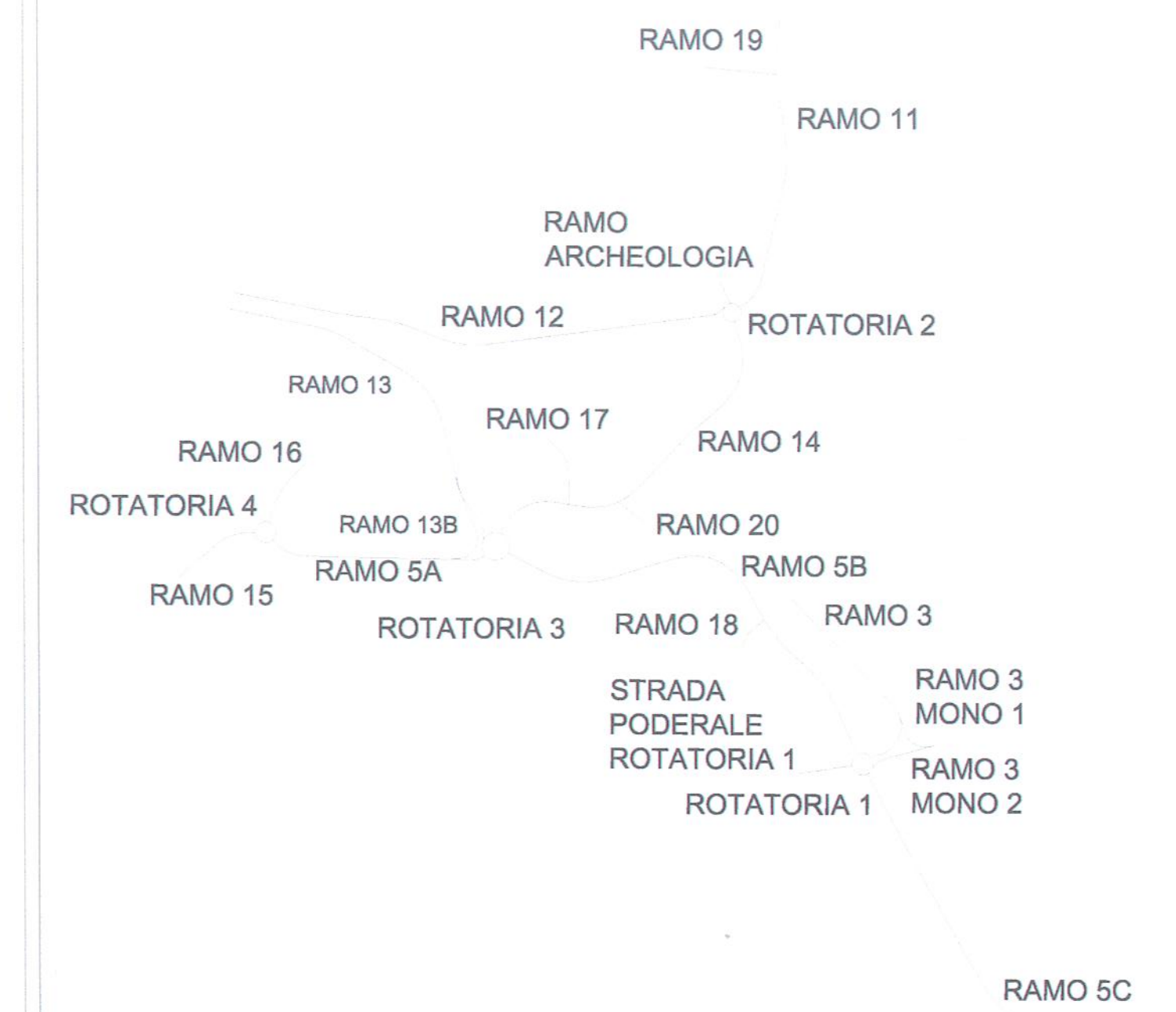
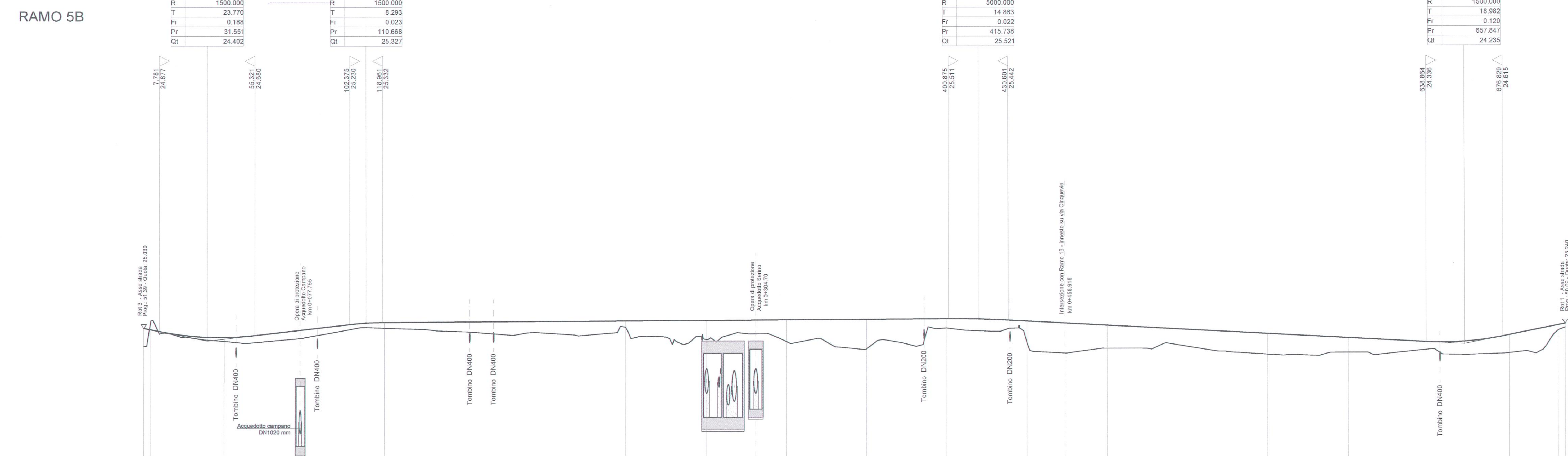


KEY PLAN



LIVELLETTE	DIFF. DI QUOTA DISTANZA PENDENZA	h = -0.631 L = 31.557 i = -2.05%	h = 0.926 L = 79.117 i = 1.17%	h = 0.194 L = 305.070 i = 0.06%	h = -1.285 L = 242.109 i = -0.53%	h = 1.003 L = 50.167 i = 2.00%
------------	--	--	--------------------------------------	---------------------------------------	---	--------------------------------------

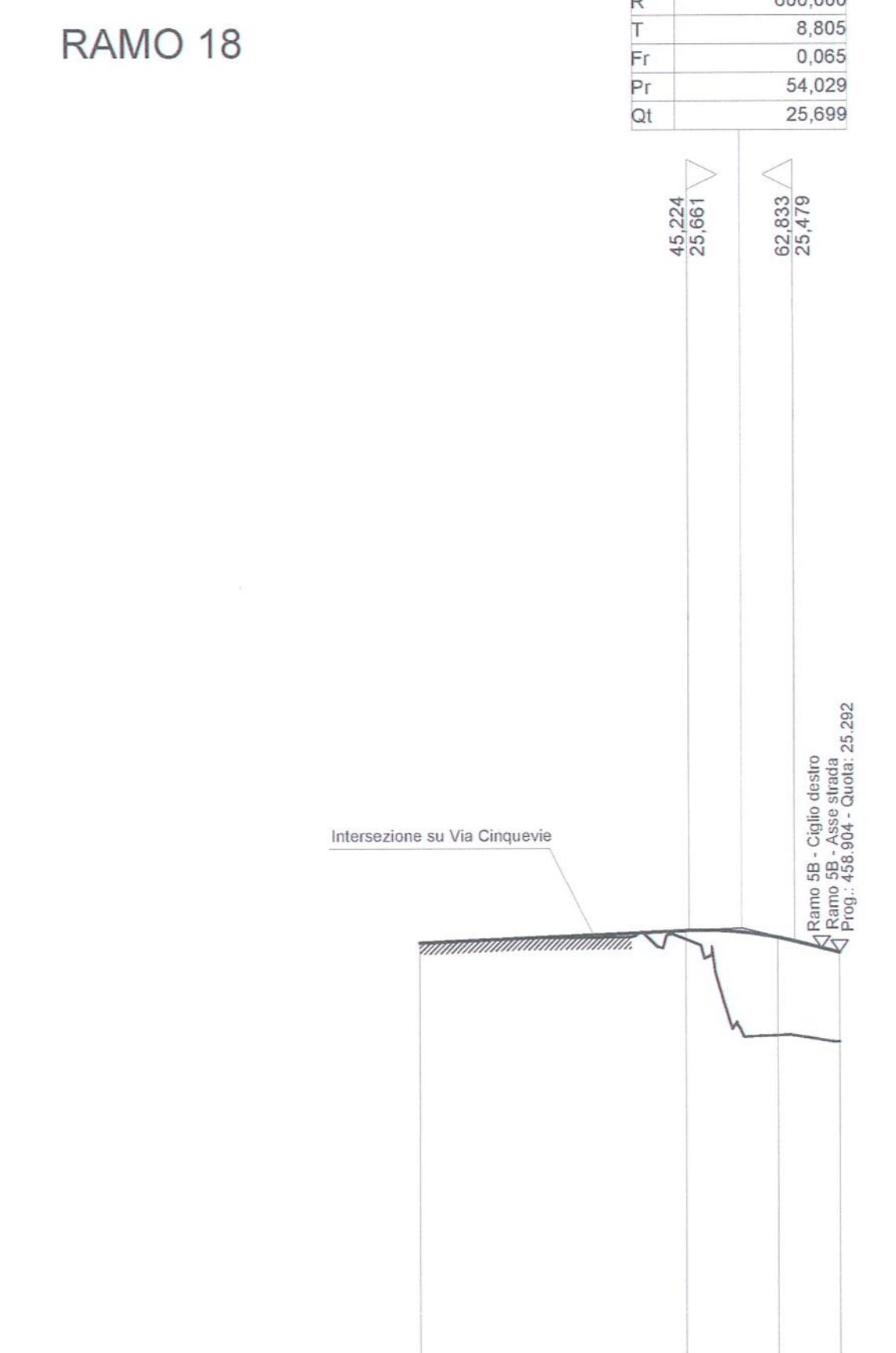


SCALA QUOTE 1:100
SCALA DISTANZE 1:1000
QT. RIF. 15.000

NUMERO SEZIONI	1	2	3	4	5	6	7	8	9	10	11	12	13	14	
DISTANZE PARZIALI	3,80	36,50	80,00	120,00	40,00	40,00	40,00	40,00	40,00	40,00	80,00	40,00	80,00	24,51	
DISTANZE PROGRESSIVE	0,00	0,00	40,00	120,00	240,00	280,00	320,00	360,00	400,00	440,00	520,00	600,00	680,00	704,51	
QUOTE TERRENO	24,43	24,39	25,05	25,41	25,07	24,48	24,38	24,01	25,05	24,31	23,72	23,81	23,79	25,05	
QUOTE PROGETTO	24,53	24,58	25,33	25,41	25,41	25,48	25,49	25,49	25,51	25,39	24,75	24,54	24,68	25,17	
ETTOMETRICHE	0	1	2	3	4	5	6	7	8	9	10	11	12	13	
ANDAMENTO PLANIMETRICO	L=39,852	A=75,600 Sv=47,628	Sv=46,841 R=120,000	A=75,600 Sv=47,628	L=50,048	A=75,600 Sv=71,442	Sv=38,716 R=93,000	A=75,600 Sv=71,442	L=4,256	Sv=44,770 R=210,000	A=75,600 Sv=27,216	Sv=45,833 R=180,000	A=75,600 Sv=31,752	L=78,509	
Sopraelevazioni	SX	Zona d'intersezione		2,50%		3,50%		3,50%		2,50%		2,50%		Zona d'intersezione	
	DX	Rot 3		-2,50%		-3,50%		-2,50%		-2,50%		-2,71%		Rot 1	

RAMO 18

LIVELLETTE	DIFF. DI QUOTA DISTANZA PENDENZA	h = 0.235 L = 54.029 i = 0.43%	h = -0.408 L = 16.301 i = -2.50%
------------	--	--------------------------------------	--



SCALA QUOTE 1:100
SCALA DISTANZE 1:1000
QT. RIF. 0,000

NUMERO SEZIONI	1	2	3
DISTANZE PARZIALI	44,672	20,00	18,31
DISTANZE PROGRESSIVE	0,00	44,672	64,672
QUOTE TERRENO	25,46	25,39	23,90
QUOTE PROGETTO	25,46	25,64	23,29
ETTOMETRICHE	0	1	2
ANDAMENTO PLANIMETRICO	L=22,298	A=75,600 Sv=20,719	Sv=19,000 R=50,000
Sopraelevazioni	SX	Zona d'intersezione	
	DX	-0,53%	



U.O. PRODUZIONE SUD E ISOLE

PROGETTO DEFINITIVO

LINEA AV MILANO - NAPOLI TRATTA ROMA - NAPOLI
VIABILITA' DI ACCESSO ALLA STAZIONE AV NAPOLI - AFRAGOLA
VIABILITA' DI CUI LETTERA b) DELL'ARTICOLO 6 DELL'ACCORDO
PROCEDIMENTALE RFI - COMUNE DI AFRAGOLA DEL 22/06/2012

VIABILITA'
Profilo longitudinale ramo 5b e ramo 18 strada podereale
SCALA: 1:1000/100

COMMESSA	LOTTO	FASE	ENTE	TIPO DOC.	OPERA/DISCIPLINA	PROGR.	REV.
N7D2	01	D	78	F7	I F 0005	002	A

Rev.	Descrizione	Redatto	Data	Verificato	Data	Approvato	Data	Autografo Data
A	Emissione esecutiva	A. Ingelli	aprile 2016	O. Troso	aprile 2016	M. Scatone	aprile 2016	