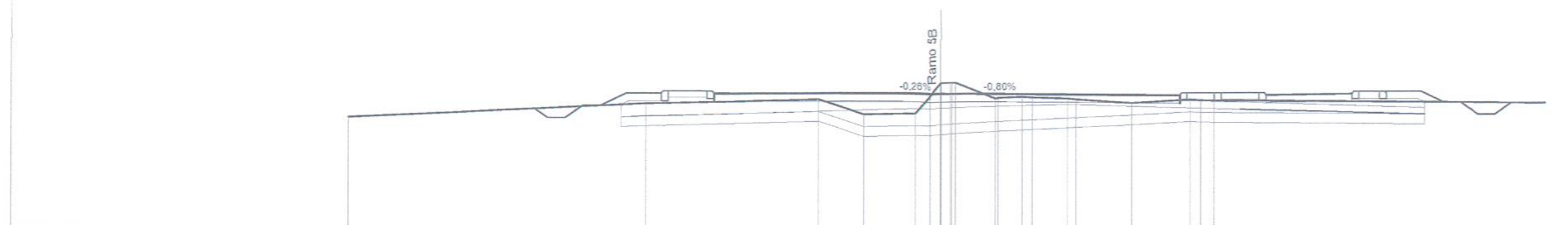
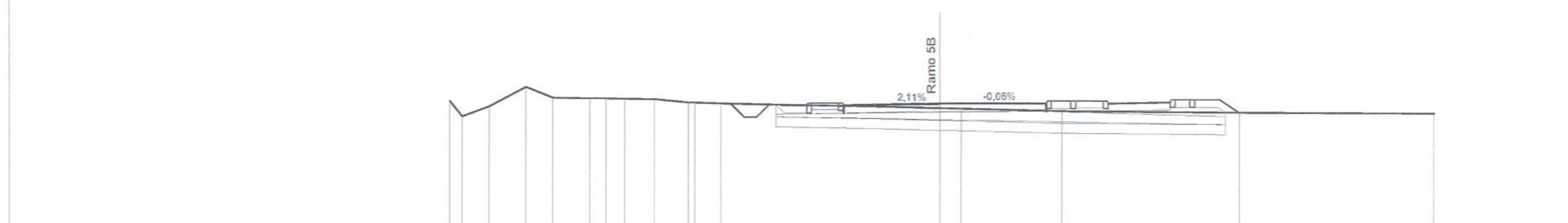


SEALI E BONIFICHE	13.263 m
BONIFICA	13.274 m
RELEVATI	1.100 m
TERRENO VEGETALE	2.740 m
ANTICIPA LAVORI	2.400 m
CONFERIMENTO	8.883 m
SEGNALAZIONE STRADALE	1.700 m
CAVITÀ	1.700 m
OPERA COLABILE	2.700 m
MANTENUTI	7.000 m
CONDIZIONI	7.000 m



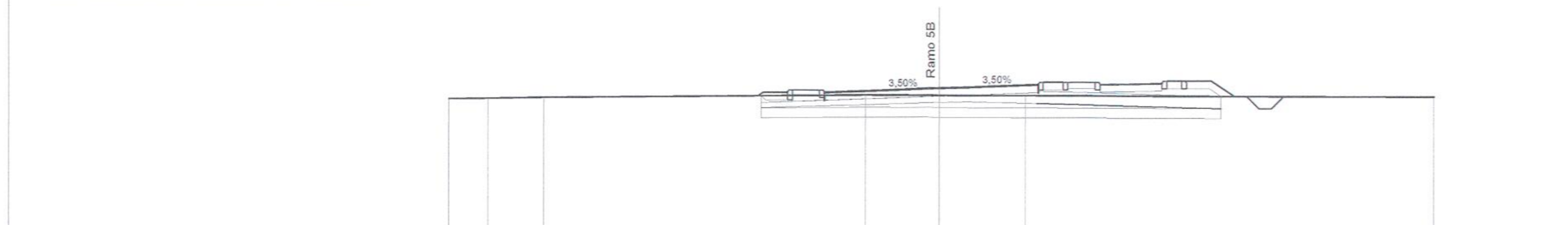
QUOTE TERRENO	21.098	24.066
DIST PARZIALI TERRENO	12.124	7.013
QUOTE PROGETTO	21.098	24.066
DIST PARZIALI PROGETTO	12.124	7.013
QUOTA PIANO STRADA	21.098	24.066
DIST PARZIALI USURA	4.281	5.010

SEALI E BONIFICHE	13.263 m
BONIFICA	13.274 m
RELEVATI	1.100 m
TERRENO VEGETALE	2.740 m
ANTICIPA LAVORI	2.400 m
CONFERIMENTO	8.883 m
SEGNALAZIONE STRADALE	1.700 m
CAVITÀ	1.700 m
OPERA COLABILE	2.700 m
MANTENUTI	7.000 m
CONDIZIONI	7.000 m



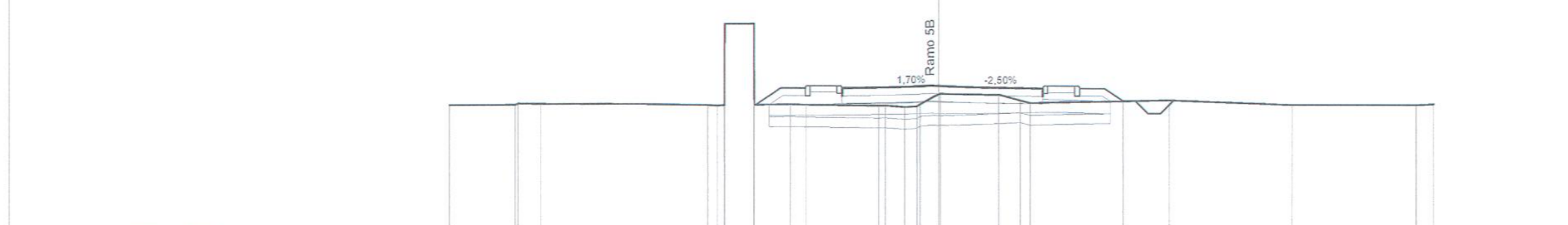
QUOTE TERRENO	21.098	24.066
DIST PARZIALI TERRENO	12.124	7.013
QUOTE PROGETTO	21.098	24.066
DIST PARZIALI PROGETTO	12.124	7.013
QUOTA PIANO STRADA	21.098	24.066
DIST PARZIALI USURA	4.281	5.010

SEALI E BONIFICHE	13.263 m
BONIFICA	13.274 m
RELEVATI	1.100 m
TERRENO VEGETALE	2.740 m
ANTICIPA LAVORI	2.400 m
CONFERIMENTO	8.883 m
SEGNALAZIONE STRADALE	1.700 m
CAVITÀ	1.700 m
OPERA COLABILE	2.700 m
MANTENUTI	7.000 m
CONDIZIONI	7.000 m



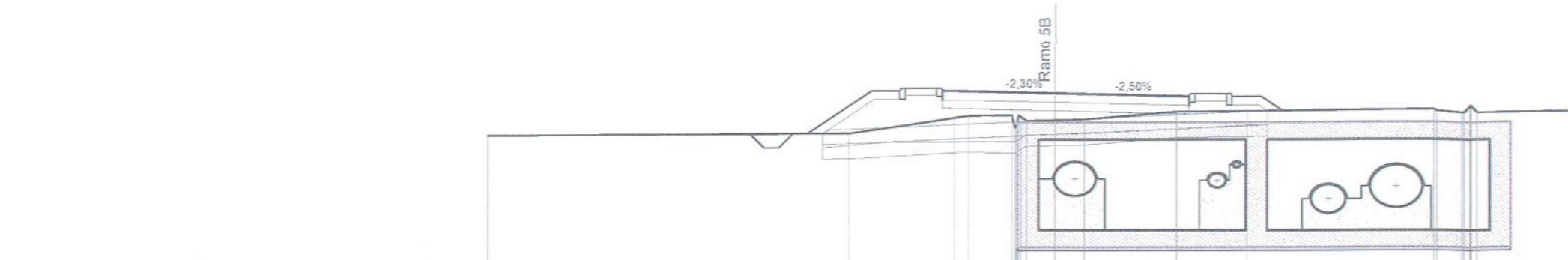
QUOTE TERRENO	21.098	24.066
DIST PARZIALI TERRENO	12.124	7.013
QUOTE PROGETTO	21.098	24.066
DIST PARZIALI PROGETTO	12.124	7.013
QUOTA PIANO STRADA	21.098	24.066
DIST PARZIALI USURA	4.281	5.010

SEALI E BONIFICHE	13.263 m
BONIFICA	13.274 m
RELEVATI	1.100 m
TERRENO VEGETALE	2.740 m
ANTICIPA LAVORI	2.400 m
CONFERIMENTO	8.883 m
SEGNALAZIONE STRADALE	1.700 m
CAVITÀ	1.700 m
OPERA COLABILE	2.700 m
MANTENUTI	7.000 m
CONDIZIONI	7.000 m



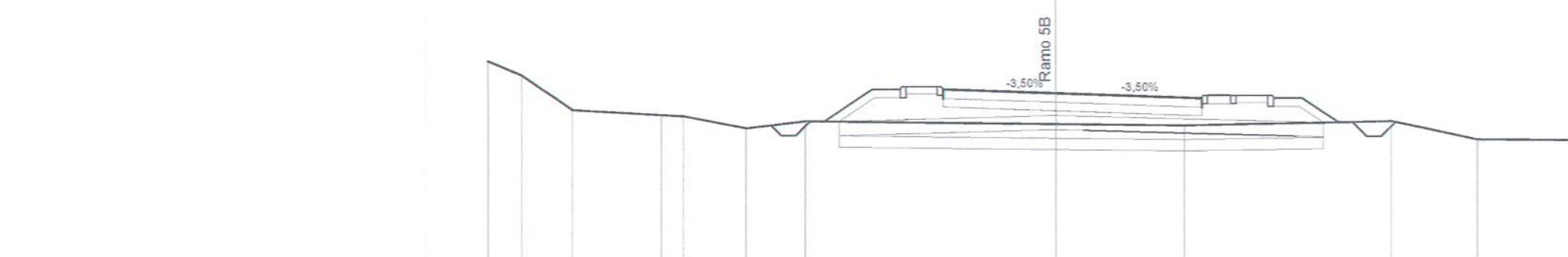
QUOTE TERRENO	21.098	24.066
DIST PARZIALI TERRENO	12.124	7.013
QUOTE PROGETTO	21.098	24.066
DIST PARZIALI PROGETTO	12.124	7.013
QUOTA PIANO STRADA	21.098	24.066
DIST PARZIALI USURA	4.281	5.010

SEALI E BONIFICHE	13.263 m
BONIFICA	13.274 m
RELEVATI	1.100 m
TERRENO VEGETALE	2.740 m
ANTICIPA LAVORI	2.400 m
CONFERIMENTO	8.883 m
SEGNALAZIONE STRADALE	1.700 m
CAVITÀ	1.700 m
OPERA COLABILE	2.700 m
MANTENUTI	7.000 m
CONDIZIONI	7.000 m



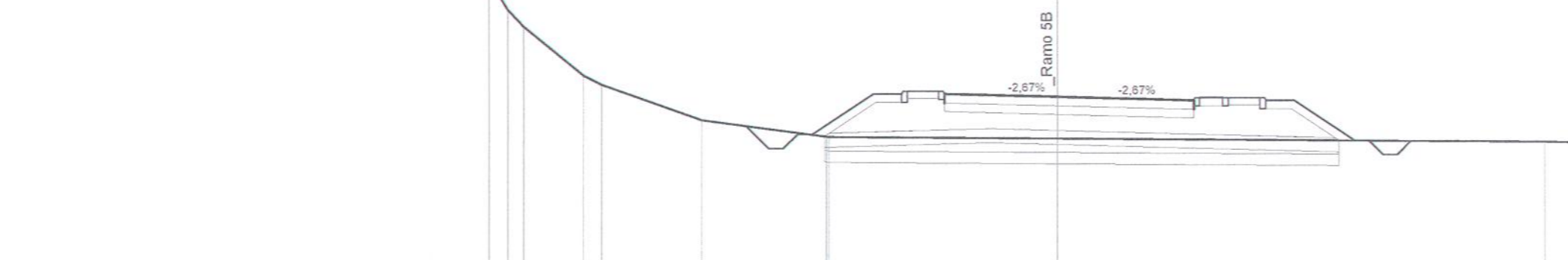
QUOTE TERRENO	21.098	24.066
DIST PARZIALI TERRENO	12.124	7.013
QUOTE PROGETTO	21.098	24.066
DIST PARZIALI PROGETTO	12.124	7.013
QUOTA PIANO STRADA	21.098	24.066
DIST PARZIALI USURA	4.281	5.010

SEALI E BONIFICHE	13.263 m
BONIFICA	13.274 m
RELEVATI	1.100 m
TERRENO VEGETALE	2.740 m
ANTICIPA LAVORI	2.400 m
CONFERIMENTO	8.883 m
SEGNALAZIONE STRADALE	1.700 m
CAVITÀ	1.700 m
OPERA COLABILE	2.700 m
MANTENUTI	7.000 m
CONDIZIONI	7.000 m



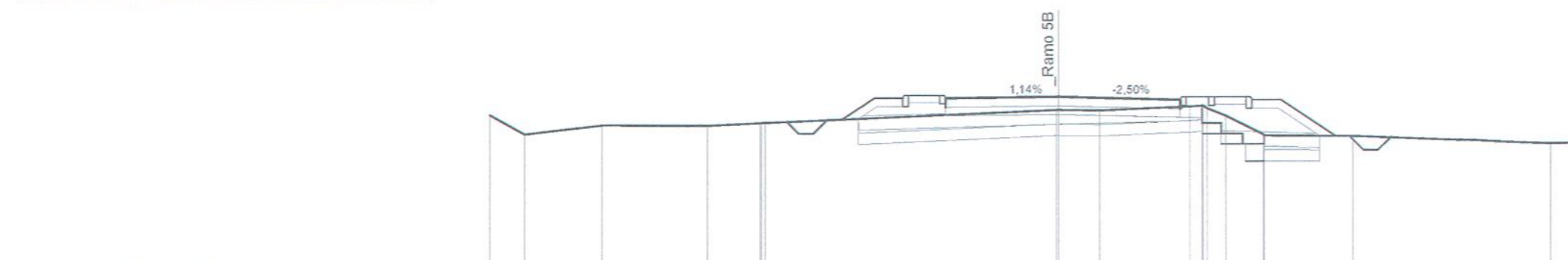
QUOTE TERRENO	21.098	24.066
DIST PARZIALI TERRENO	12.124	7.013
QUOTE PROGETTO	21.098	24.066
DIST PARZIALI PROGETTO	12.124	7.013
QUOTA PIANO STRADA	21.098	24.066
DIST PARZIALI USURA	4.281	5.010

SEALI E BONIFICHE	13.263 m
BONIFICA	13.274 m
RELEVATI	1.100 m
TERRENO VEGETALE	2.740 m
ANTICIPA LAVORI	2.400 m
CONFERIMENTO	8.883 m
SEGNALAZIONE STRADALE	1.700 m
CAVITÀ	1.700 m
OPERA COLABILE	2.700 m
MANTENUTI	7.000 m
CONDIZIONI	7.000 m



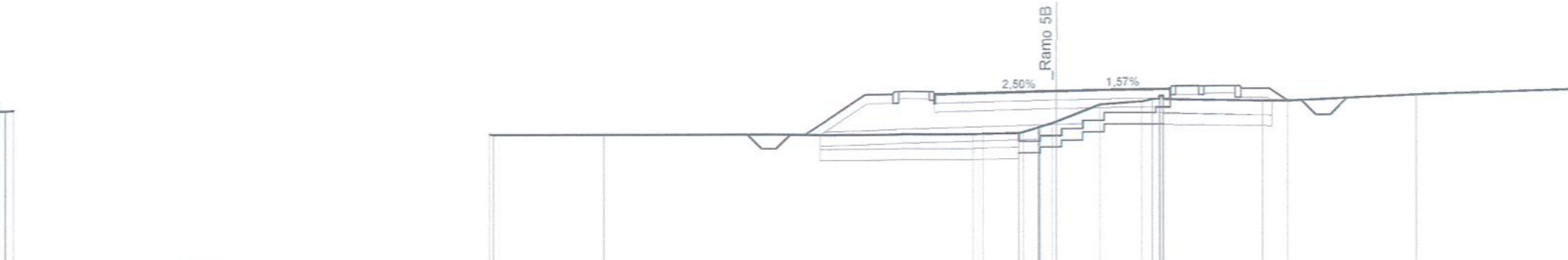
QUOTE TERRENO	21.098	24.066
DIST PARZIALI TERRENO	12.124	7.013
QUOTE PROGETTO	21.098	24.066
DIST PARZIALI PROGETTO	12.124	7.013
QUOTA PIANO STRADA	21.098	24.066
DIST PARZIALI USURA	4.281	5.010

SEALI E BONIFICHE	13.263 m
BONIFICA	13.274 m
RELEVATI	1.100 m
TERRENO VEGETALE	2.740 m
ANTICIPA LAVORI	2.400 m
CONFERIMENTO	8.883 m
SEGNALAZIONE STRADALE	1.700 m
CAVITÀ	1.700 m
OPERA COLABILE	2.700 m
MANTENUTI	7.000 m
CONDIZIONI	7.000 m



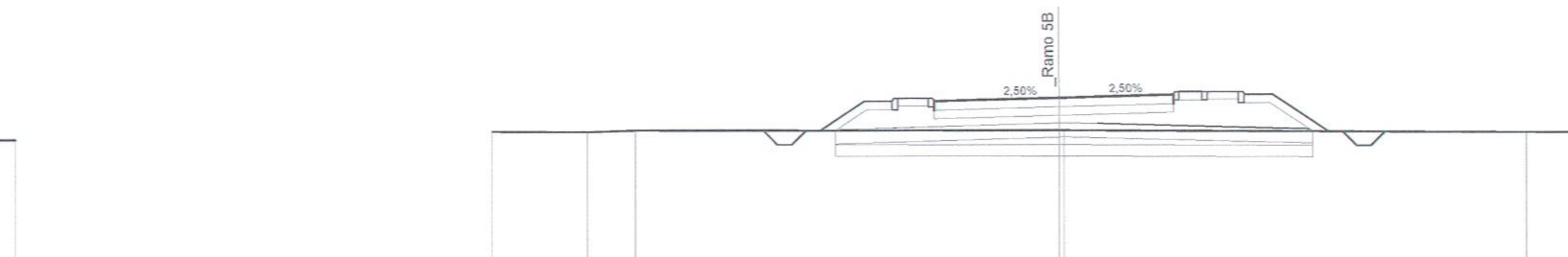
QUOTE TERRENO	21.098	24.066
DIST PARZIALI TERRENO	12.124	7.013
QUOTE PROGETTO	21.098	24.066
DIST PARZIALI PROGETTO	12.124	7.013
QUOTA PIANO STRADA	21.098	24.066
DIST PARZIALI USURA	4.281	5.010

SEALI E BONIFICHE	13.263 m
BONIFICA	13.274 m
RELEVATI	1.100 m
TERRENO VEGETALE	2.740 m
ANTICIPA LAVORI	2.400 m
CONFERIMENTO	8.883 m
SEGNALAZIONE STRADALE	1.700 m
CAVITÀ	1.700 m
OPERA COLABILE	2.700 m
MANTENUTI	7.000 m
CONDIZIONI	7.000 m



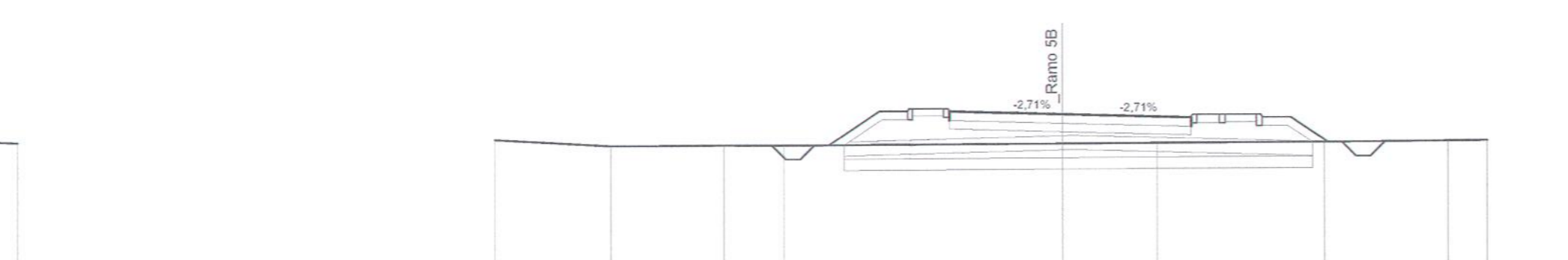
QUOTE TERRENO	21.098	24.066
DIST PARZIALI TERRENO	12.124	7.013
QUOTE PROGETTO	21.098	24.066
DIST PARZIALI PROGETTO	12.124	7.013
QUOTA PIANO STRADA	21.098	24.066
DIST PARZIALI USURA	4.281	5.010

SEALI E BONIFICHE	13.263 m
BONIFICA	13.274 m
RELEVATI	1.100 m
TERRENO VEGETALE	2.740 m
ANTICIPA LAVORI	2.400 m
CONFERIMENTO	8.883 m
SEGNALAZIONE STRADALE	1.700 m
CAVITÀ	1.700 m
OPERA COLABILE	2.700 m
MANTENUTI	7.000 m
CONDIZIONI	7.000 m



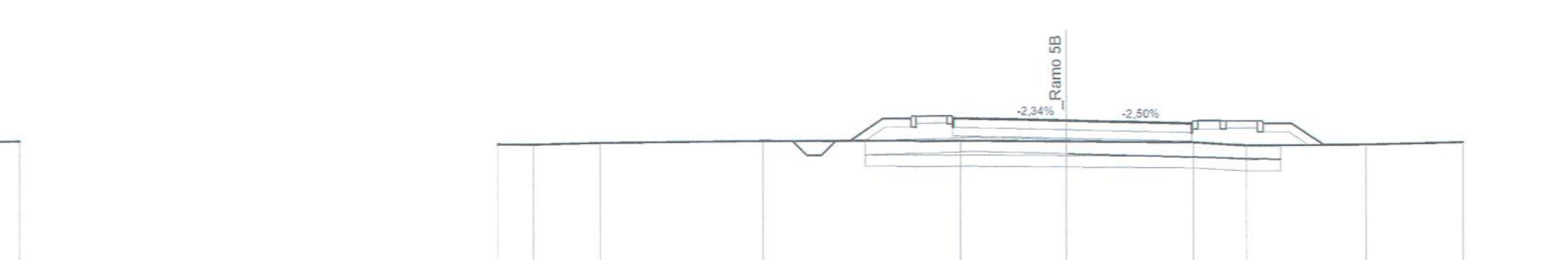
QUOTE TERRENO	21.098	24.066
DIST PARZIALI TERRENO	12.124	7.013
QUOTE PROGETTO	21.098	24.066
DIST PARZIALI PROGETTO	12.124	7.013
QUOTA PIANO STRADA	21.098	24.066
DIST PARZIALI USURA	4.281	5.010

SEALI E BONIFICHE	13.263 m
BONIFICA	13.274 m
RELEVATI	1.100 m
TERRENO VEGETALE	2.740 m
ANTICIPA LAVORI	2.400 m
CONFERIMENTO	8.883 m
SEGNALAZIONE STRADALE	1.700 m
CAVITÀ	1.700 m
OPERA COLABILE	2.700 m
MANTENUTI	7.000 m
CONDIZIONI	7.000 m



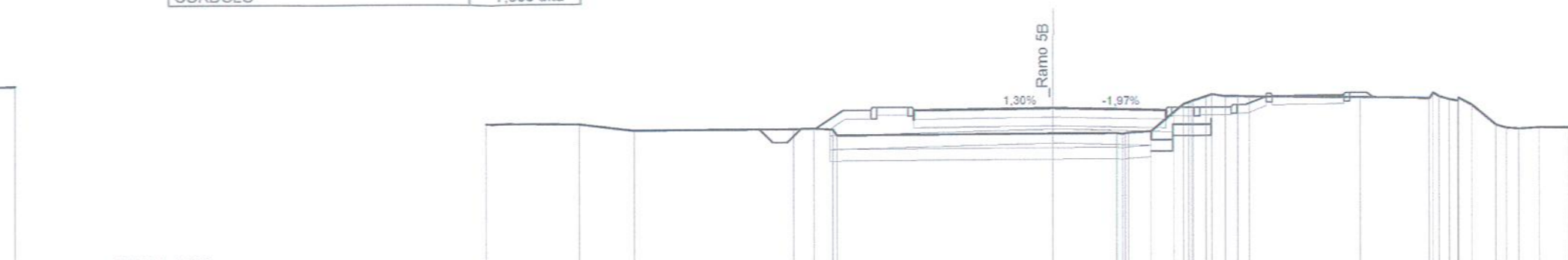
QUOTE TERRENO	21.098	24.066
DIST PARZIALI TERRENO	12.124	7.013
QUOTE PROGETTO	21.098	24.066
DIST PARZIALI PROGETTO	12.124	7.013
QUOTA PIANO STRADA	21.098	24.066
DIST PARZIALI USURA	4.281	5.010

SEALI E BONIFICHE	13.263 m
BONIFICA	13.274 m
RELEVATI	1.100 m
TERRENO VEGETALE	2.740 m
ANTICIPA LAVORI	2.400 m
CONFERIMENTO	8.883 m
SEGNALAZIONE STRADALE	1.700 m
CAVITÀ	1.700 m
OPERA COLABILE	2.700 m
MANTENUTI	7.000 m
CONDIZIONI	7.000 m



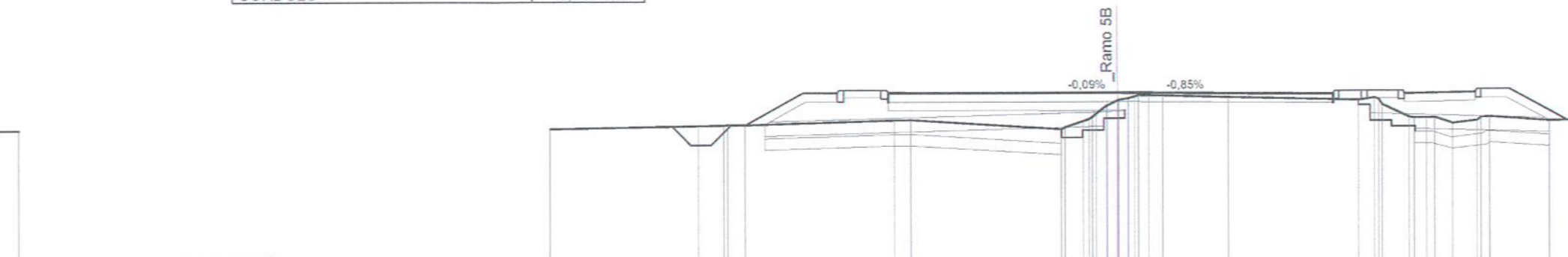
QUOTE TERRENO	21.098	24.066
DIST PARZIALI TERRENO	12.124	7.013
QUOTE PROGETTO	21.098	24.066
DIST PARZIALI PROGETTO	12.124	7.013
QUOTA PIANO STRADA	21.098	24.066
DIST PARZIALI USURA	4.281	5.010

SEALI E BONIFICHE	13.263 m
BONIFICA	13.274 m
RELEVATI	1.100 m
TERRENO VEGETALE	2.740 m
ANTICIPA LAVORI	2.400 m
CONFERIMENTO	8.883 m
SEGNALAZIONE STRADALE	1.700 m
CAVITÀ	1.700 m
OPERA COLABILE	2.700 m
MANTENUTI	7.000 m
CONDIZIONI	7.000 m



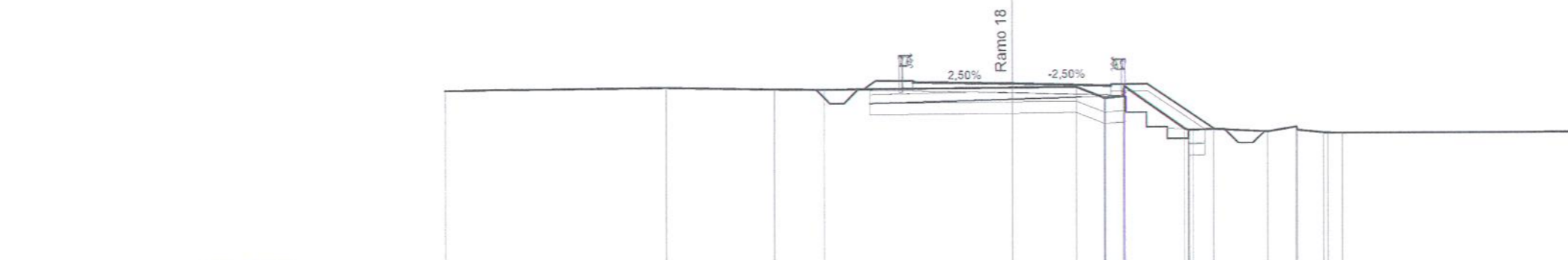
QUOTE TERRENO	21.098	24.066
DIST PARZIALI TERRENO	12.124	7.013
QUOTE PROGETTO	21.098	24.066
DIST PARZIALI PROGETTO	12.124	7.013
QUOTA PIANO STRADA	21.098	24.066
DIST PARZIALI USURA	4.281	5.010

SEALI E BONIFICHE	13.263 m
BONIFICA	13.274 m
RELEVATI	1.100 m
TERRENO VEGETALE	2.740 m
ANTICIPA LAVORI	2.400 m
CONFERIMENTO	8.883 m
SEGNALAZIONE STRADALE	1.700 m
CAVITÀ	1.700 m
OPERA COLABILE	2.700 m
MANTENUTI	7.000 m
CONDIZIONI	7.000 m



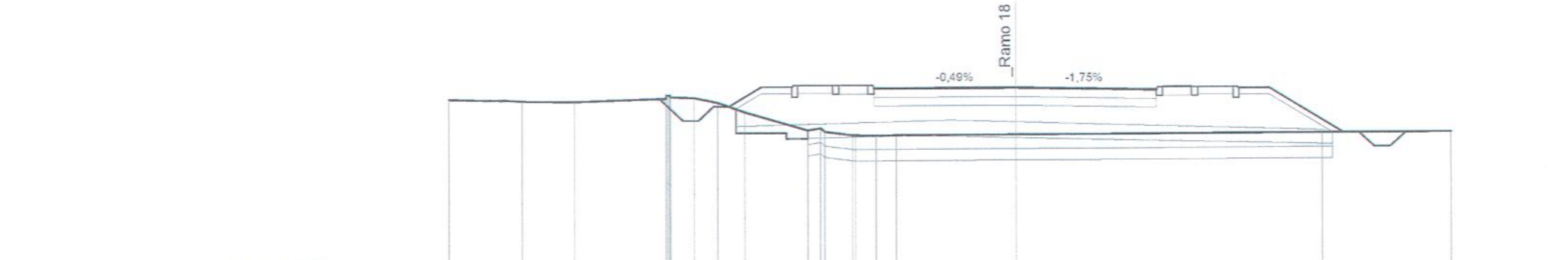
QUOTE TERRENO	21.098	24.066
DIST PARZIALI TERRENO	12.124	7.013
QUOTE PROGETTO	21.098	24.066
DIST PARZIALI PROGETTO	12.124	7.013
QUOTA PIANO STRADA	21.098	24.066
DIST PARZIALI USURA	4.281	5.010

SEALI E BONIFICHE	13.263 m
BONIFICA	13.274 m
RELEVATI	1.100 m
TERRENO VEGETALE	2.740 m
ANTICIPA LAVORI	2.400 m
CONFERIMENTO	8.883 m
SEGNALAZIONE STRADALE	1.700 m
CAVITÀ	1.700 m
OPERA COLABILE	2.700 m
MANTENUTI	7.000 m
CONDIZIONI	7.000 m



QUOTE TERRENO	21.098	24.066
DIST PARZIALI TERRENO	12.124	7.013
QUOTE PROGETTO	21.098	24.066
DIST PARZIALI PROGETTO	12.124	7.013
QUOTA PIANO STRADA	21.098	24.066
DIST PARZIALI USURA	4.281	5.010

SEALI E BONIFICHE	13.263 m
BONIFICA	13.274 m
RELEVATI	1.100 m
TERRENO VEGETALE	2.740 m
ANTICIPA LAVORI	2.400 m
CONFERIMENTO	8.883 m
SEGNALAZIONE STRADALE	1.700 m
CAVITÀ	1.700 m
OPERA COLABILE	2.700 m
MANTENUTI	7.000 m
CONDIZIONI	7.000 m



QUOTE TERRENO	21.098	24.066
DIST PARZIALI TERRENO	12.124	7.013
QUOTE PROGETTO	21.098	24.066
DIST PARZIALI PROGETTO	12.124	7.013
QUOTA PIANO STRADA	21.098	24.066
DIST PARZIALI USURA	4.281	5.010

COMMITTENTE: **RFI** RETE FERROVIARIA ITALIANA GRUPPO FERROVIE DELLO STATO ITALIANO

PROGETTAZIONE: **ITALFERR** GRUPPO FERROVIE DELLO STATO ITALIANO

U.O. PRODUZIONE SUD E ISOLE

PROGETTO DEFINITIVO

LINEA AV MILANO - NAPOLI TRATTA ROMA - NAPOLI VIABILITA' DI ACCESSO ALLA STAZIONE AV NAPOLI - AFRAGOLA VIABILITA' DI CUI LETTERA b) DELL'ARTICOLO 6 DELL'ACCORDO PROCEDIMENTALE RFI - COMUNE DI AFRAGOLA DEL 22/06/2012

VIABILITA' Sezioni Trasversali ramo 5B e ramo 18

SCALA: 1:200

COMMESSA LOTTO FASE ENTE TIPO DOC. OPERA/DISCIPLINA PROG. REV. N7D2 01 D 78 W9 I F 0 0 0 5 0 0 4 A

Rev.	Descrizione	Redatto	Data	Verificato	Data	Approvato	Data	Autore/Disegnato
A	Emissione esecutiva	A. Inglesi	aprile 2016	O. Trissi	aprile 2016	16/04/2016	16/04/2016	D. Basso

Stampato dal Servizio di cartografia ITALFERR S.p.A. ALBA s.r.l.