


Ramo 19

SCAVI E BONIFICHE	
SCOTICO	30.288 m
BONIFICA	17.119 mq
RILEVATI	7.947 mq
TERRENO VEGETALE	3.183 m
SUPERFICIALE	3.883 mq
ANTICAPILLARE	9.807 mq
GETTOSUOLO	21.168 m
RINTERRO	1.910 mq
SOVRASTRUTTURA STRADALE	
STRATO DI USURA	26.119 m
STRATO DI BINDER	26.119 m
STRATO DI BASE	2.381 mq
STRATO DI FONDAZIONE	4.391 mq

SEZIONE N. 1  
 QT PROGETTO: 24.177  
 DIST.PREC.: 7.710  
 DIST.SUCC.: 32.290



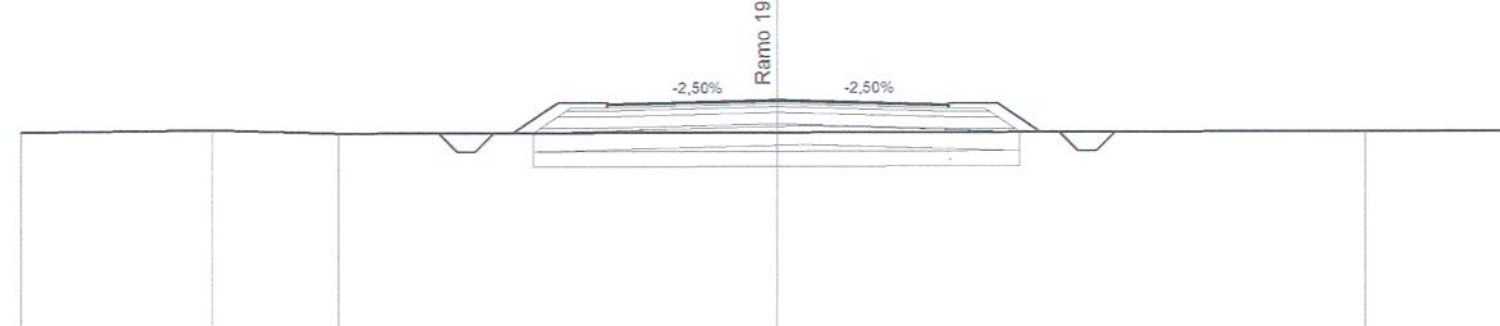
SCALA 1:200

QT RIF. 15.000

QUOTE TERRENO	22.997	22.998	23.010	23.022	23.015	23.304	23.305
DIST.PARZIALI TERRENO	15.168	4.833	4.287	2.706	11.407	1.600	
QUOTE PROGETTO	22.997	23.004	23.016	23.028	23.021	23.307	
DIST.PARZIALI PROGETTO	15.168	4.833	4.287	2.706	11.407	1.600	
QUOTA PIANO STRADA	22.998	23.004	23.016	23.028	23.021	23.307	
DIST.PARZIALI USURA	10.070		18.000				

SCAVI E BONIFICHE	
SCOTICO	12.811 m
BONIFICA	5.142 mq
RILEVATI	5.748 mq
TERRENO VEGETALE	2.857 m
SUPERFICIALE	3.425 mq
ANTICAPILLARE	8.443 mq
GETTOSUOLO	19.809 m
RINTERRO	1.132 mq
SOVRASTRUTTURA STRADALE	
STRATO DI USURA	9.983 m
STRATO DI BINDER	9.983 m
STRATO DI BASE	0.889 mq
STRATO DI FONDAZIONE	1.716 mq

SEZIONE N. 2  
 QT PROGETTO: 24.104  
 DIST.PREC.: 40.000  
 DIST.SUCC.: 80.000



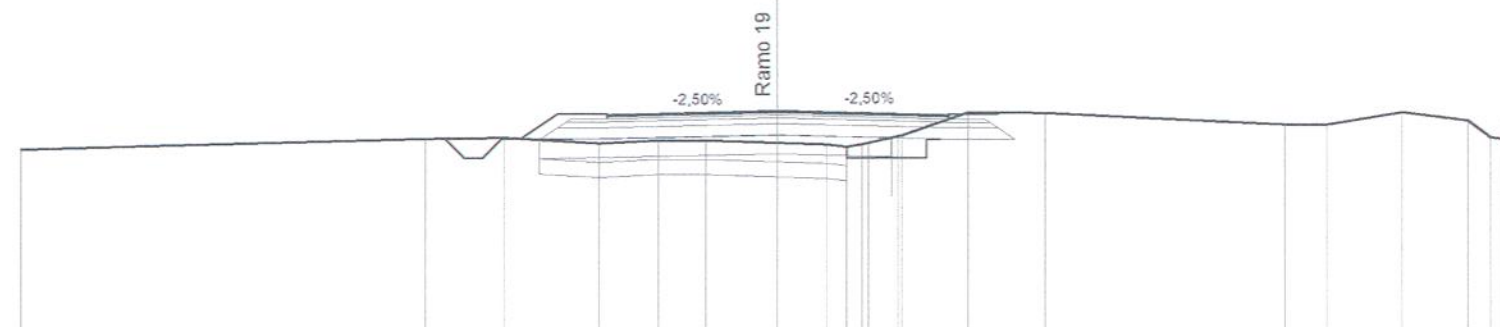
SCALA 1:200

QT RIF. 15.000

QUOTE TERRENO	23.348	23.313	23.276	23.263	23.313	23.307
DIST.PARZIALI TERRENO	9.043	3.331	11.627	18.524	4.466	
QUOTE PROGETTO	23.348	23.313	23.276	23.263	23.313	23.307
DIST.PARZIALI PROGETTO	1.682	4.500	4.500	1.764		
QUOTA PIANO STRADA	23.348	23.313	23.276	23.263	23.313	23.307
DIST.PARZIALI USURA	4.500	4.500				

SCAVI E BONIFICHE	
SCOTICO	8.127 m
BONIFICA	3.205 mq
SCAVO A GRADONI	1.230 mq
RILEVATI	5.014 mq
TERRENO VEGETALE	3.372 m
SUPERFICIALE	3.852 mq
ANTICAPILLARE	4.800 mq
GETTOSUOLO	16.209 m
RINTERRO	1.190 mq
SOVRASTRUTTURA STRADALE	
STRATO DI USURA	9.983 m
STRATO DI BINDER	9.983 m
STRATO DI BASE	0.889 mq
STRATO DI FONDAZIONE	1.716 mq

SEZIONE N. 3  
 QT PROGETTO: 24.254  
 DIST.PREC.: 120.000  
 DIST.SUCC.: 24.000



SCALA 1:200


QT RIF. 15.000

QUOTE TERRENO	23.238	23.218	23.244	23.204	23.287	23.284	23.284	23.252	23.252	24.217	23.066	24.250	24.250	24.250	24.250	24.250
DIST.PARZIALI TERRENO	10.882	2.106	2.519	1.575	1.340	1.892	1.368	1.152	2.044	6.334	23.067	1.875	1.740	1.892	1.368	1.152
QUOTE PROGETTO	23.238	23.218	23.244	23.204	23.287	23.284	23.284	23.252	23.252	24.217	23.066	24.250	24.250	24.250	24.250	24.250
DIST.PARZIALI PROGETTO	1.682	4.500	4.500	1.764												
QUOTA PIANO STRADA	23.238	23.218	23.244	23.204	23.287	23.284	23.284	23.252	23.252	24.217	23.066	24.250	24.250	24.250	24.250	24.250
DIST.PARZIALI USURA	4.500	4.500														

Ramo archeologia

SCAVI E BONIFICHE	
SCOTICO	15.251 m
BONIFICA	8.100 mq
RILEVATI	5.622 mq
TERRENO VEGETALE	2.309 m
SUPERFICIALE	2.104 m
ANTICAPILLARE	7.303 mq
GETTOSUOLO	21.304 m
RINTERRO	2.614 mq
SOVRASTRUTTURA STRADALE	
STRATO DI USURA	11.890 m
STRATO DI BINDER	11.890 m
STRATO DI BASE	1.112 mq
STRATO DI FONDAZIONE	2.181 mq

SEZIONE N. 1  
 QT PROGETTO: 24.917  
 DIST.PREC.: 4.022  
 DIST.SUCC.: 20.978



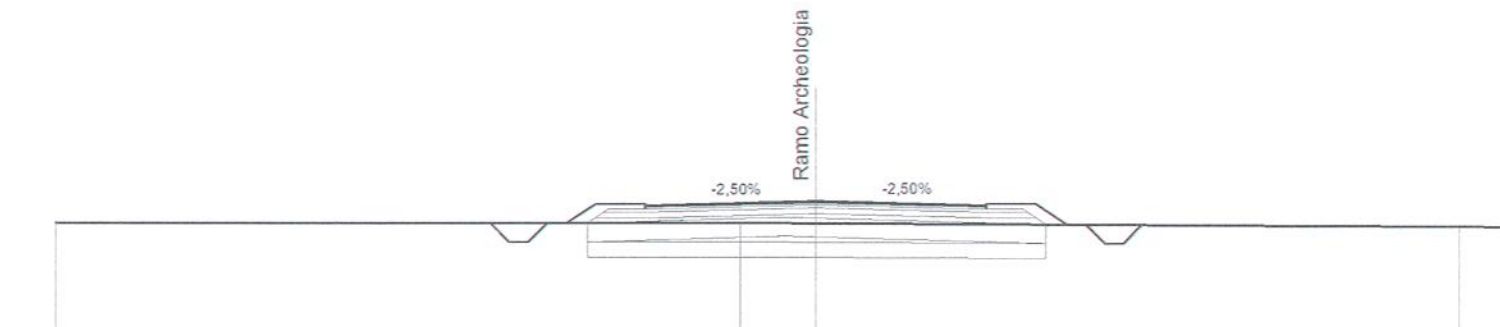
SCALA 1:200

QT RIF. 15.000

QUOTE TERRENO	24.410	24.409	24.405	24.400	24.401	24.401	24.401	24.401	24.401	24.401	24.401	24.401	24.401	24.401	24.401	24.401
DIST.PARZIALI TERRENO	6.977	3.009	1.783	1.300	2.624	2.077	1.583	1.706	9.913	8.580						
QUOTE PROGETTO	24.410	24.409	24.405	24.400	24.401	24.401	24.401	24.401	24.401	24.401	24.401	24.401	24.401	24.401	24.401	24.401
DIST.PARZIALI PROGETTO																
QUOTA PIANO STRADA	24.410	24.409	24.405	24.400	24.401	24.401	24.401	24.401	24.401	24.401	24.401	24.401	24.401	24.401	24.401	24.401
DIST.PARZIALI USURA	4.500								7.308							

SCAVI E BONIFICHE	
SCOTICO	24.124 m
BONIFICA	8.548 mq
RILEVATI	1.298 mq
TERRENO VEGETALE	4.382 m
SUPERFICIALE	4.890 mq
ANTICAPILLARE	10.588 mq
GETTOSUOLO	19.809 m
RINTERRO	0.928 mq
SOVRASTRUTTURA STRADALE	
STRATO DI USURA	9.983 m
STRATO DI BINDER	9.983 m
STRATO DI BASE	0.889 mq
STRATO DI FONDAZIONE	1.716 mq

SEZIONE N. 2  
 QT PROGETTO: 24.698  
 DIST.PREC.: 20.000  
 DIST.SUCC.: 5.751



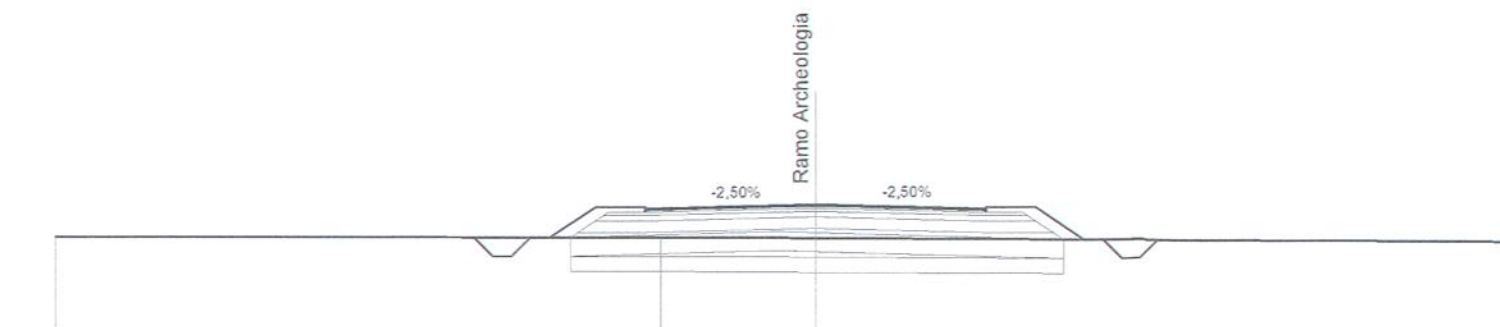
SCALA 1:200

QT RIF. 15.000

QUOTE TERRENO	24.122	24.122	24.122	24.122	24.122	24.122	24.122	24.122	24.122	24.122	24.122	24.122	24.122	24.122	24.122	24.122
DIST.PARZIALI TERRENO	18.017			1.983					17.018				2.982			
QUOTE PROGETTO	24.122	24.122	24.122	24.122	24.122	24.122	24.122	24.122	24.122	24.122	24.122	24.122	24.122	24.122	24.122	24.122
DIST.PARZIALI PROGETTO	1.322	4.500	4.500	1.314												
QUOTA PIANO STRADA	24.122	24.122	24.122	24.122	24.122	24.122	24.122	24.122	24.122	24.122	24.122	24.122	24.122	24.122	24.122	24.122
DIST.PARZIALI USURA	4.500	4.500														

SCAVI E BONIFICHE	
SCOTICO	28.980 m
BONIFICA	10.394 mq
RILEVATI	1.311 mq
TERRENO VEGETALE	2.857 m
SUPERFICIALE	3.372 mq
ANTICAPILLARE	10.919 mq
GETTOSUOLO	19.809 m
RINTERRO	1.081 mq
SOVRASTRUTTURA STRADALE	
STRATO DI USURA	9.983 m
STRATO DI BINDER	9.983 m
STRATO DI BASE	0.889 mq
STRATO DI FONDAZIONE	1.716 mq

SEZIONE N. 3  
 QT PROGETTO: 24.870  
 DIST.PREC.: 34.751  
 DIST.SUCC.: 9.751



SCALA 1:200

QT RIF. 15.000

QUOTE TERRENO	24.822	24.814	23.891	23.882
DIST.PARZIALI TERRENO	15.910	4.090	20.000	
QUOTE PROGETTO	24.822	24.814	23.891	23.882
DIST.PARZIALI PROGETTO	1.682	4.500	4.500	1.764
QUOTA PIANO STRADA	24.822	24.814	23.891	23.882
DIST.PARZIALI USURA	4.500	4.500		

COMMITTENTE: **RFI** RETE FERROVIARIA ITALIANA - GRUPPO FERROVIE DELLO STATO ITALIANE

PROGETTAZIONE: **ITALFERR** GRUPPO FERROVIE DELLO STATO ITALIANE

U.O. PRODUZIONE SUD E ISOLE

PROGETTO DEFINITIVO

LINEA AV MILANO - NAPOLI TRATTA ROMA - NAPOLI VIABILITA' DI ACCESSO ALLA STAZIONE AV NAPOLI - AFRAGOLA VIABILITA' DI CUI LETTERA b) DELL'ARTICOLO 6 DELL'ACCORDO PROCEDIMENTALE RFI - COMUNE DI AFRAGOLA DEL 22/06/2012

VIABILITA'

Sezioni Trasversali ramo 19 e ramo archeologia

SCALA: 1:200

COMMESSA LOTTO FASE ENTE TIPO DOC. OPERA/DISCIPLINA PROG. REV.

N7D2 01 D 78 W9 I F 0 0 0 5 0 1 0 A

Rev.	Descrizione	Redatto	Data	Verificato	Data	Approvato	Data	Autore	Disegnato
A	Emissione esecutiva	A. Ingheri	aprile 2016	G. Trico	aprile 2016	M. Di Giuseppe	aprile 2016	G. Trico	

Stampato dal Servizio di plottaggio ITALFERR S.p.A. In. Elab.: 50

ALBA s.r.l.