PLANIMETRIA VIABILITA' scala 1:10.000

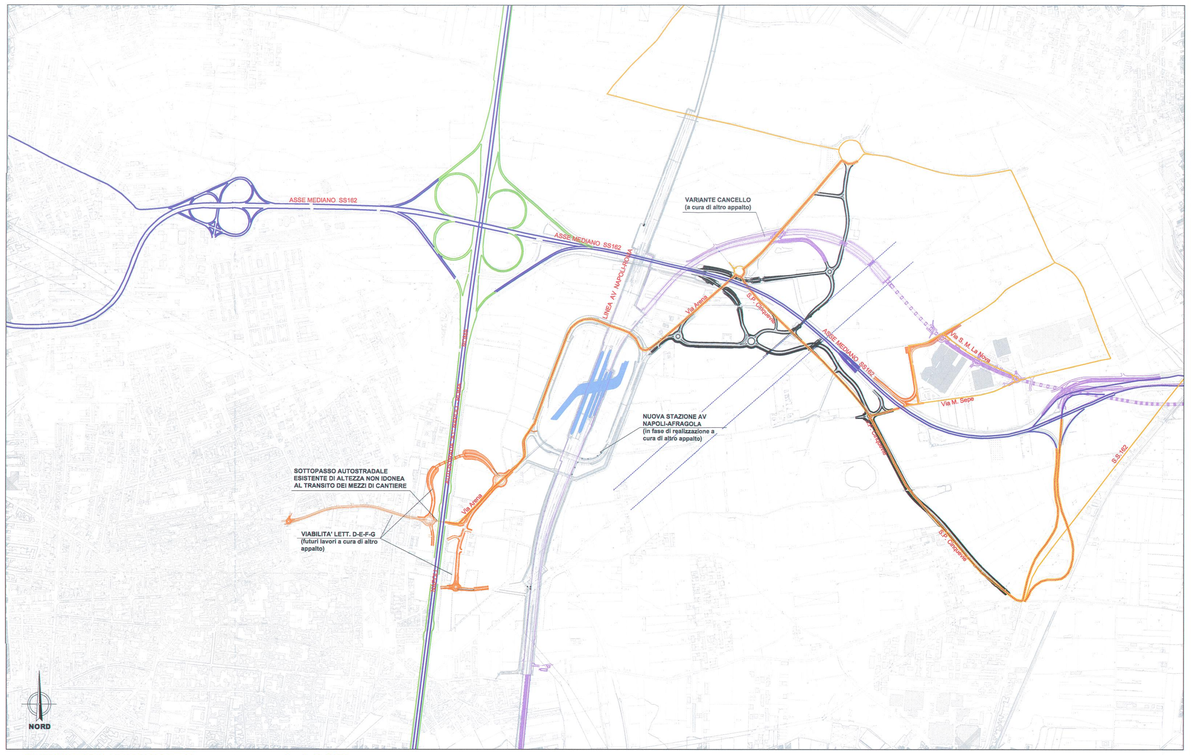

FOTO 1-2

PLANIMETRIA DI PROGETTO scala 1:2.000

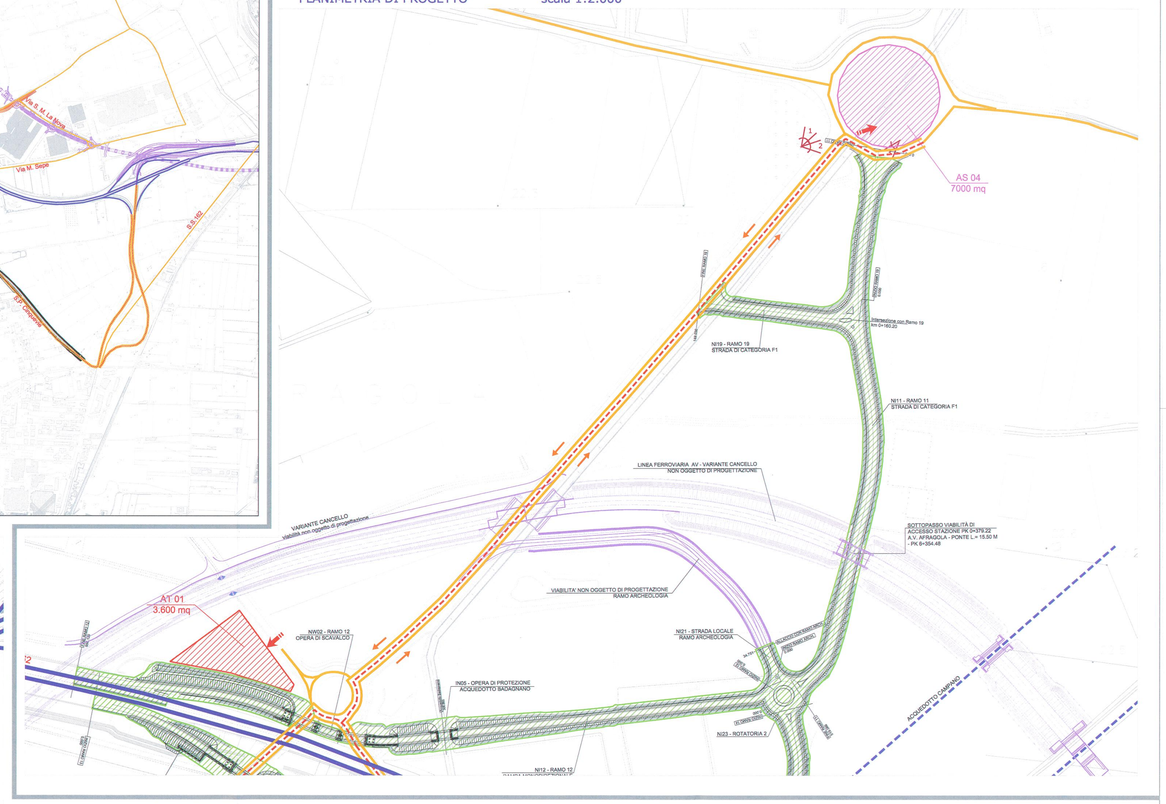

PLANIMETRIA DI PROGETTO scala 1:2.000

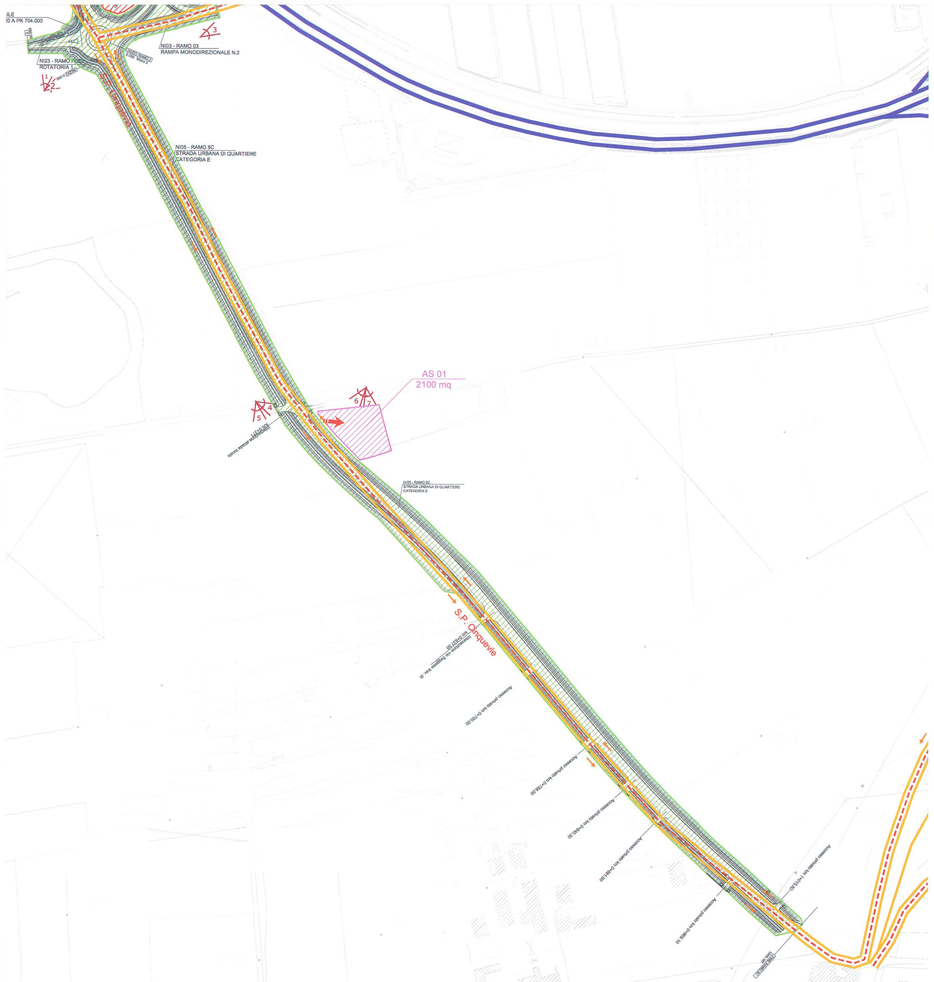

FOTO 1-2

FOTO 3

FOTO 4-5

FOTO 6-7

LEGENDA

- Opere in progetto
- Variante Cancello oggetto di altro appalto
- Futuri lavori a cura di altro appalto
- Appalto in corso di realizzazione

Aree di cantiere

- Area di Lavoro
- Area di cantiere
- Area di stoccaggio
- Area di cantiere altro appalto

Viabilità

- Autostrada A1
- Strada Statale SS162 (Asse Mediano)
- Viabilità Secondarie
- Viabilità mezzi di cantiere
- Accesso area di cantiere
- Coni Visuali Foto
- Indicazione sensi di marcia

Descrizione Interventi

- Realizzazione dell'opere di scavalco su via Arena rami 12 e 13
- Realizzazione dell'opere di protezione sull'acquedotto Badagnano rami 12 e 13
- Realizzazione del corpo stradale dei rami 12, 13 e del relativo muro e 13B
- Realizzazione dell'opere di protezione sull'acquedotto Campano rami 5B e 14 e sull'acquedotto Serino ramo 5B
- Realizzazione del corpo stradale dei nuove rotatorie 2, 3, e 4
- Realizzazione del corpo stradale dei rami 5A, 11, 16, 19 e ramo archeologia
- Realizzazione parziale del corpo stradale dei rami 3, 3 mono 2, 5B, 5C, 14, 15, 17, 18, 20, strada poderale rotatoria 1 e rotatoria 1
- Realizzazione della rampa provvisoria di collegamento tra Via Cinquevie e ramo 5B
- Realizzazione del corpo stradale del ramo 3 mono 1
- Opere di adeguamento e sistemazioni esterne della via Cinquevie (pista ciclabile, marciapiedi, segnaletica orizzontale e verticale, impianto illuminazione, arredo urbano, ecc.)

Note:

- *Durante l'esecuzione degli interventi si potranno verificare soggezioni alla circolazione veicolare. Potranno essere istituiti sensi unici alternati e/o puntuali deviazioni provvisorie del traffico per il tempo necessario alla realizzazione delle opere.*
- *I valori dei flussi indicati sono da intendersi come flussi medi giornalieri di sola andata stimati sull'intera durata dei lavori. Transiti maggiori ai valori indicati potranno verificarsi per periodi di punta dei lavori. Per i valori dei flussi si rimanda alla relazione di cantierizzazione.*
- *Durante l'esecuzione dei lavori dovranno essere garantiti gli accessi carrabili a tutte le proprietà che si affacciano sulle viabilità interferite.*

KEY-PLAN

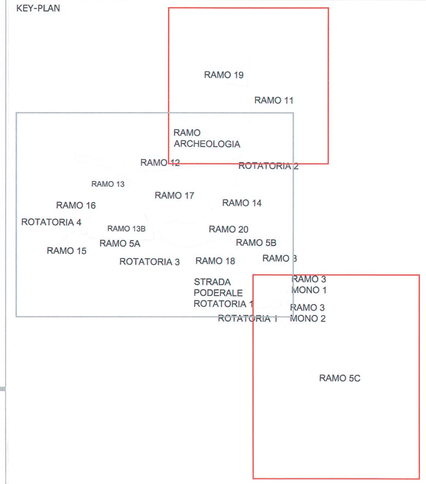

COMMITTENTE:

RFI RETE FERROVIARIA ITALIANA
GRUPPO FERROVIE DELLO STATO ITALIANE

PROGETTAZIONE:

ITALFERR
GRUPPO FERROVIE DELLO STATO ITALIANE

U.O. COSTRUZIONI - CANTIERIZZAZIONE

PROGETTO DEFINITIVO

LINEA AV MILANO - NAPOLI TRATTA ROMA - NAPOLI
VIABILITA' DI ACCESSO ALLA STAZIONE AV NAPOLI - AFRAGOLA
VIABILITA' DI CUI LETTERA b) DELL'ARTICOLO 6 DELL'ACCORDO PROCEDIMENTALE RFI - COMUNE DI AFRAGOLA DEL 22/06/2012

PROGETTO DELLA CANTIERIZZAZIONE
Planimetria delle aree di cantiere e delle viabilità di accesso 2/2

SCALA: VARIE

COMMESSA	LOTTO	FASE	ENTE	TIPO DOC.	OPERA/DISCIPLINA	PROGR.	REV.
N7D2	01	D	53	PZ	CA0000	002	A

Rev.	Descrizione	Redatto	Data	Verificato	Data	Approvato	Data	Autorizzato
A	Emissione definitiva	MB Progetti	APR 2016	S. Tomaselli	APR 2016	G.Calvo	APR 2016	ITALFERR S.p.A. COSTRUZIONI Dott. Ing. Giuseppe Calvo Ordine degli Ingegneri della Provincia di Roma n. 24752

File: n. Elab.: 146