SEZIONE LONGITUDINALE - CARREGGIATA SX 1:200

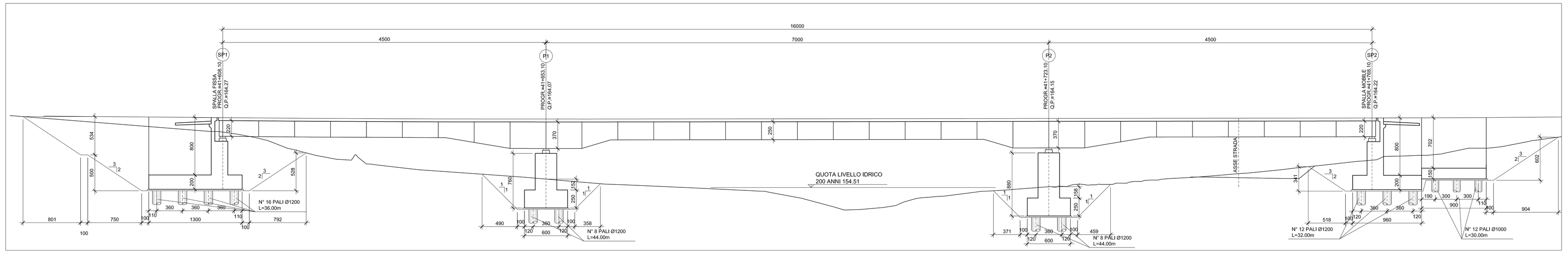

SEZIONE LONGITUDINALE - CARREGGIATA DX 1:200

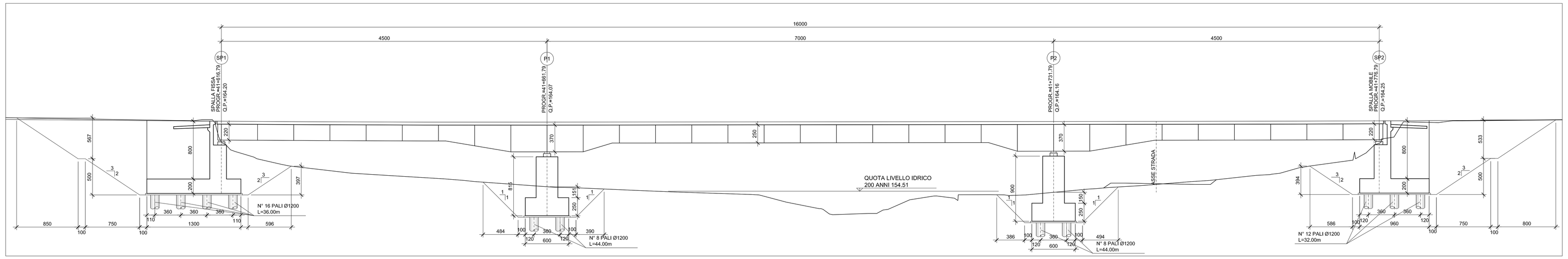

PLANIMETRIA CON VIADOTTO ESISTENTE 1:500

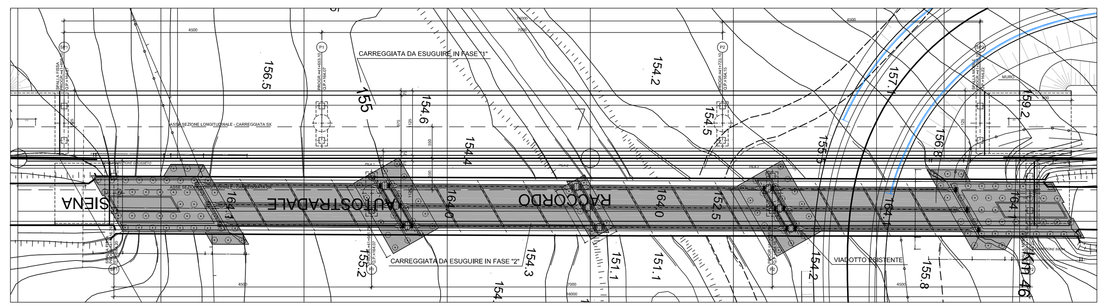

NOTA PALI
- PER SPALLE, PILE E MURI, ESEGUIRE I PALI CON IMPIEGO DI LAMIERINO L=5.00m, S=10mm, RECUPERABILE.
- PER LE PARATIE PROVVISORIE, ESEGUIRE I PALI CON IMPIEGO DI LAMIERINO L=12.00m, S=10mm, RECUPERABILE.

SEZIONE TRASVERSALE 1:100

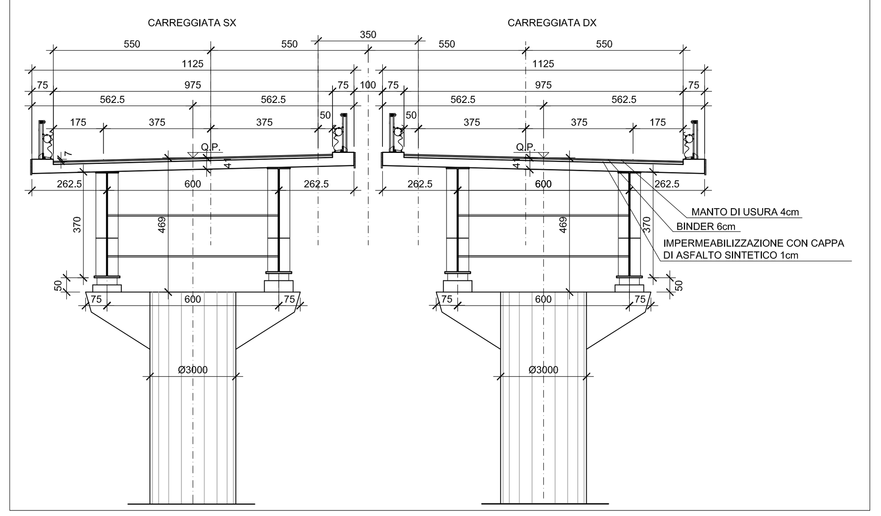

PLANIMETRIA 1:200

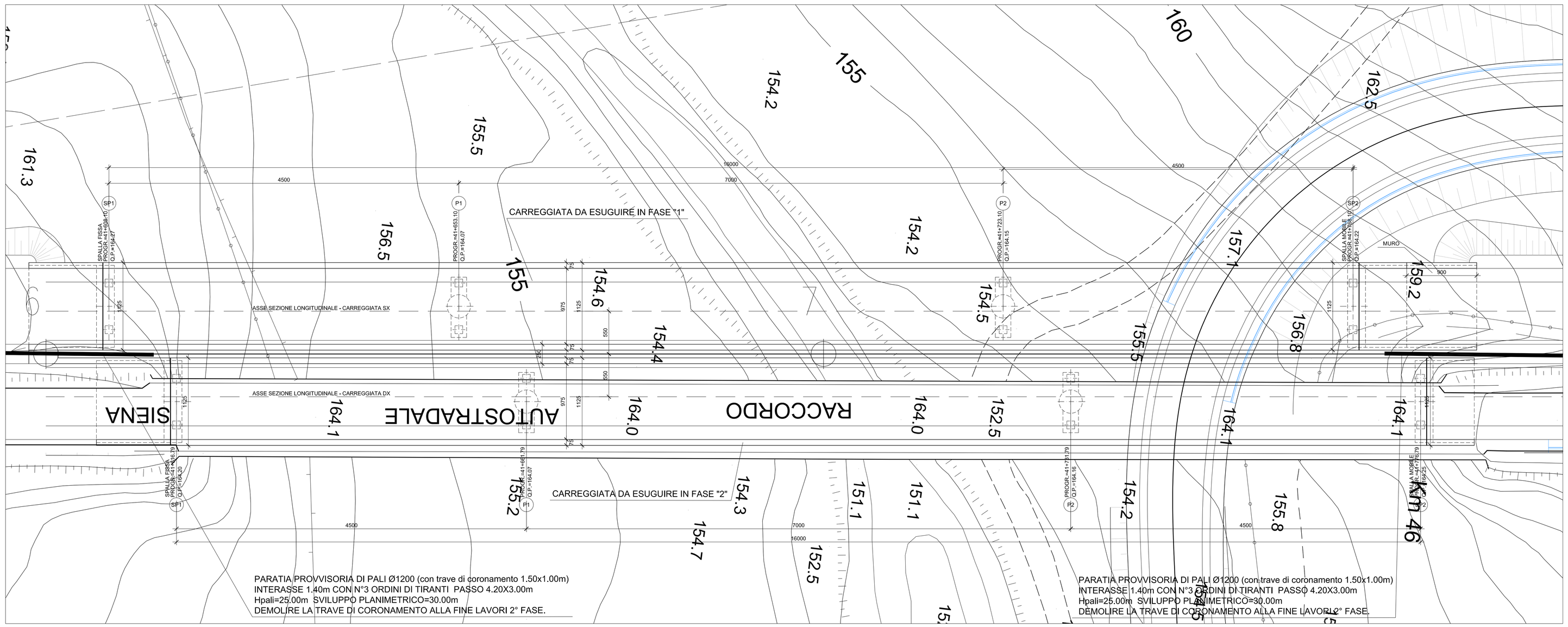

DETTAGLIO DRENAGGIO DI PIATTAFORMA 1:20

SEZIONE 1-1

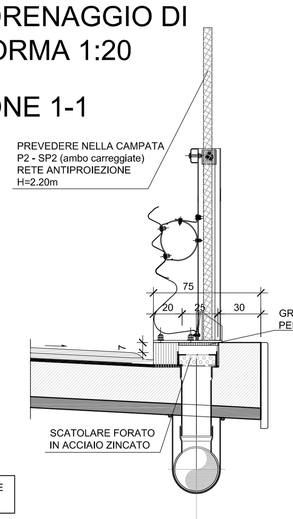

PIANTA

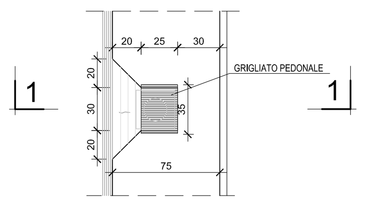

Anas SpA

Direzione Progettazione Realizzazione Lavori

ITINERARIO INTERNAZIONALE E78
S.G.C. GROSSETO - FANO

ADEGUAMENTO A 4 CORSIE
NEL TRATTO GROSSETO - SIENA (S.S. 223 "DI PAGANICO")
DAL KM 41+600 AL KM 53+400 - LOTTO 9

PROGETTO DEFINITIVO

PROGETTISTA:
Ing. ALESSANDRO MICHELI
Ordine Ing. di Roma n. 19654

Ing. ACHILLE SEVERINI RICCIUTI
Ordine Ing. di Roma n. 13718

IL GEOLOGO:
Geol. SERENA MALETTA
Ordine Geol. del Lazio n. 928

IL COORDINATORE PER LA SICUREZZA IN FASE DI PROGETTAZIONE:
Geom. FABIO QUONDAM

VISTO: IL RESPONSABILE DEL PROCEDIMENTO:
Ing. CARLO DEMOZ

COD. PROG.
PROGETTO LIV. PROG. N. PROG.
L0702 E 0931

OPERE D'ARTE – VIADOTTI
VIADOTTO SUL FOSSO ORNATE
PIANTA IMPALCATO E SEZIONI

NOME FILE
NOME FILE T00VI03STR01B1 — REVISIONE B — SCALA: VARIE

B	Aggiornamento e integrazioni (richiesta MIT n° 4655 del 27/04/2016)	GIU. 2016			
A	Emissione	NOV. 2015			
		DATA	REDATTO	VERIFICATO	APPROVATO